

CONSUMO DI SUOLO, DINAMICHE TERRITORIALI E SERVIZI ECOSISTEMICI EDIZIONE 2020



SINTESI A CURA DI ISPRA

Il rapporto completo è disponibile sul sito
www.consumosuolo.isprambiente.it

L'edizione 2020 del Rapporto su consumo di suolo, dinamiche territoriali e servizi ecosistemici, la settima dedicata a questi temi, fornisce il quadro aggiornato dei processi di trasformazione del nostro territorio, che continuano a causare la perdita di una risorsa fondamentale, il suolo, con le sue funzioni e i relativi servizi ecosistemici. Il Rapporto analizza l'evoluzione del territorio e del consumo di suolo all'interno di un più ampio quadro di analisi delle dinamiche delle aree urbane, agricole e naturali ai diversi livelli, attraverso indicatori utili a valutare le caratteristiche e le tendenze del consumo, della crescita urbana e delle trasformazioni del paesaggio, fornendo valutazioni sull'impatto della crescita della copertura artificiale del suolo, con particolare attenzione alle funzioni naturali perse o minacciate. I dati aggiornati, prodotti a scala nazionale, regionale e comunale, sono in grado di rappresentare anche le singole trasformazioni individuate con una grana di estremo dettaglio, grazie all'impegno del **Sistema Nazionale per la Protezione dell'Ambiente** (SNPA), che vede l'**Istituto Superiore per la Protezione e la Ricerca Ambientale (ISPRA)** insieme alle **Agenzie per la protezione dell'ambiente** delle Regioni e delle Province Autonome, in un lavoro congiunto di monitoraggio. I dati di quest'anno confermano la criticità del consumo di suolo nelle zone periurbane e urbane, in cui si rileva un continuo e significativo incremento delle superfici artificiali, con un aumento della densità del costruito a scapito delle aree agricole e naturali, unitamente alla criticità delle aree nell'intorno del sistema infrastrutturale, più frammentate e oggetto di interventi di artificializzazione a causa della loro maggiore accessibilità. I dati confermano l'avanzare di fenomeni quali la diffusione, la dispersione, la decentralizzazione urbana da un lato e, dall'altro, la densificazione di aree urbane, che causa la perdita di superfici naturali all'interno delle nostre città, superfici preziose per assicurare l'adattamento ai cambiamenti climatici in atto. Tali processi riguardano soprattutto le aree costiere e le aree di pianura, mentre al contempo, soprattutto in aree marginali, si assiste all'abbandono delle terre e alla frammentazione delle aree naturali.

La valutazione del degrado del territorio, strettamente legata alla perdita di servizi ecosistemici che un suolo è in grado di offrire, permette di avere un quadro più completo dei fenomeni che impattano sulla funzionalità del suolo e che limitano la nostra capacità di "combattere la desertificazione, ripristinare terreni degradati e suolo, compresi i terreni colpiti da desertificazione, siccità e inondazioni, per realizzare la neutralità del degrado del territorio (Land Degradation Neutrality - LDN)" e di "far diventare più inclusive, sicure, resilienti e sostenibili le città" entro il 2030, come previsto dagli Obiettivi di Sviluppo Sostenibile definiti dall'Agenda Globale per lo sviluppo sostenibile delle Nazioni Unite.

Il consumo di suolo, il degrado del territorio e la perdita delle funzioni dei nostri ecosistemi, con le loro conseguenze analizzate approfonditamente in questo rapporto, continuano a un ritmo non sostenibile, mentre il rallentamento progressivo delle nuove coperture artificiali rispetto agli anni 2000, ascrivibile prevalentemente alla crisi economica, si è fermato e la velocità di trasformazione del territorio a scapito del suolo naturale si è ormai stabilizzata in oltre 50 chilometri quadrati l'anno, anche a causa dell'assenza di interventi normativi efficaci in buona parte del Paese o dell'attesa della loro attuazione e della definizione di un quadro di indirizzo omogeneo a livello nazionale. L'iniziativa delle Regioni e delle Amministrazioni locali sembra essere riuscita marginalmente, per ora, e solo in alcune parti del territorio, ad arginare l'aumento delle aree artificiali, rendendo evidente l'inerzia del fenomeno e il fatto che gli strumenti attuali non abbiano mostrato ancora l'auspicata efficacia nel governo del consumo di suolo.

IL CONSUMO DI SUOLO IN ITALIA

Il consumo di suolo¹ in Italia continua a trasformare il territorio nazionale con velocità elevate. Nell'ultimo anno, le nuove coperture artificiali hanno riguardato altri 57,5 km², ovvero, in media, circa 16 ettari al giorno (Tabella 1). Un incremento che, purtroppo, non mostra segnali di rallentamento e che, in linea con quelli rilevati nel recente passato, fa perdere al nostro Paese quasi due metri quadrati di suolo ogni secondo.

La velocità del consumo di suolo è ancora molto lontana dagli obiettivi europei, che prevedono l'azzeramento del consumo di suolo netto, ovvero il bilancio tra il consumo di suolo e l'aumento di superfici naturali attraverso interventi di demolizione, deimpermeabilizzazione e rinaturalizzazione.

I dati della nuova cartografia SNPA (Figura 1) mostrano che i valori netti dei cambiamenti nell'ultimo anno, sono pari a 51,9 km², equivalenti a 1,7 m² per ogni ettaro di territorio italiano. In aggiunta, si deve considerare che 8,6 km² sono passati, nell'ultimo anno, da suolo consumato reversibile, a suolo consumato permanente, sigillando ulteriormente il territorio. L'impermeabilizzazione è quindi cresciuta, complessivamente, di 22,1 km², considerando anche il nuovo consumo di suolo permanente.

Ogni abitante del nostro Paese oggi ha in "carico" 355 m² di superfici occupate da cemento, asfalto o altri materiali artificiali, un valore che cresce di quasi 2 m² l'anno (Tabella 2), con la popolazione che, invece, diminuisce sempre di più. Considerando il calo delle nascite, è come se avessimo costruito 135 m² per ogni nato nel 2019.

I dati confermano che il rallentamento del consumo di suolo è, di fatto, terminato e che si continua a incrementare il livello di artificializzazione e di conseguente impermeabilizzazione del territorio, causando la perdita, spesso irreversibile, di aree naturali e agricole. Tali superfici sono state sostituite da nuovi edifici, infrastrutture, insediamenti commerciali, logistici, produttivi e di servizio

e da altre aree a copertura artificiale all'interno e all'esterno delle aree urbane esistenti.

I dati della nuova cartografia SNPA del consumo di suolo al 2019 mostrano come, a livello nazionale, la copertura artificiale del suolo, da cui quest'anno sono state escluse alcune tipologie (ponti, viadotti, strade forestali in ambito montano e altre strade minori, corpi idrici artificiali e serre non pavimentate), sia arrivata al 7,10%. La percentuale sale al 9,12% all'interno del suolo cosiddetto utile, ovvero quella parte di territorio teoricamente disponibile o comunque più idonea ai diversi usi (Tabella 3).

Tabella 1. Stima del consumo di suolo annuale (nuova superficie a copertura artificiale), del consumo di suolo annuale netto (bilancio tra nuovo consumo e aree ripristinate), della densità del consumo (incremento in metri quadrati per ogni ettaro di territorio) a livello nazionale. Fonte: elaborazioni ISPRA su cartografia SNPA

	2018
Consumo di suolo (km²)	57,5
Consumo di suolo netto (km²)	51,9
Consumo di suolo netto (incr. %)	0,21
Densità del consumo di suolo netto (m²/ha)	1,72

Tabella 2. Suolo consumato pro capite. Fonte: elaborazioni ISPRA su dati demografici Istat e cartografia SNPA

	2017	2018	2019
Suolo consumato pro capite (m²/ab)	351,37	352,92	354,51

Tabella 3. Stima del suolo consumato (superficie a copertura artificiale) a livello nazionale. Fonte: elaborazioni ISPRA su cartografia SNPA

	2015	2016	2017	2018	2019
Suolo consumato (%)	7,03	7,05	7,06	7,08	7,10
Suolo consumato (% all'interno del suolo utile)					9,12

¹ Con *consumo di suolo* si intende l'incremento della copertura artificiale del suolo, elaborata su base annuale, mentre con *suolo consumato* si intende la quantità complessiva di suolo con copertura artificiale esistente nell'anno considerato (mese di riferimento: maggio).

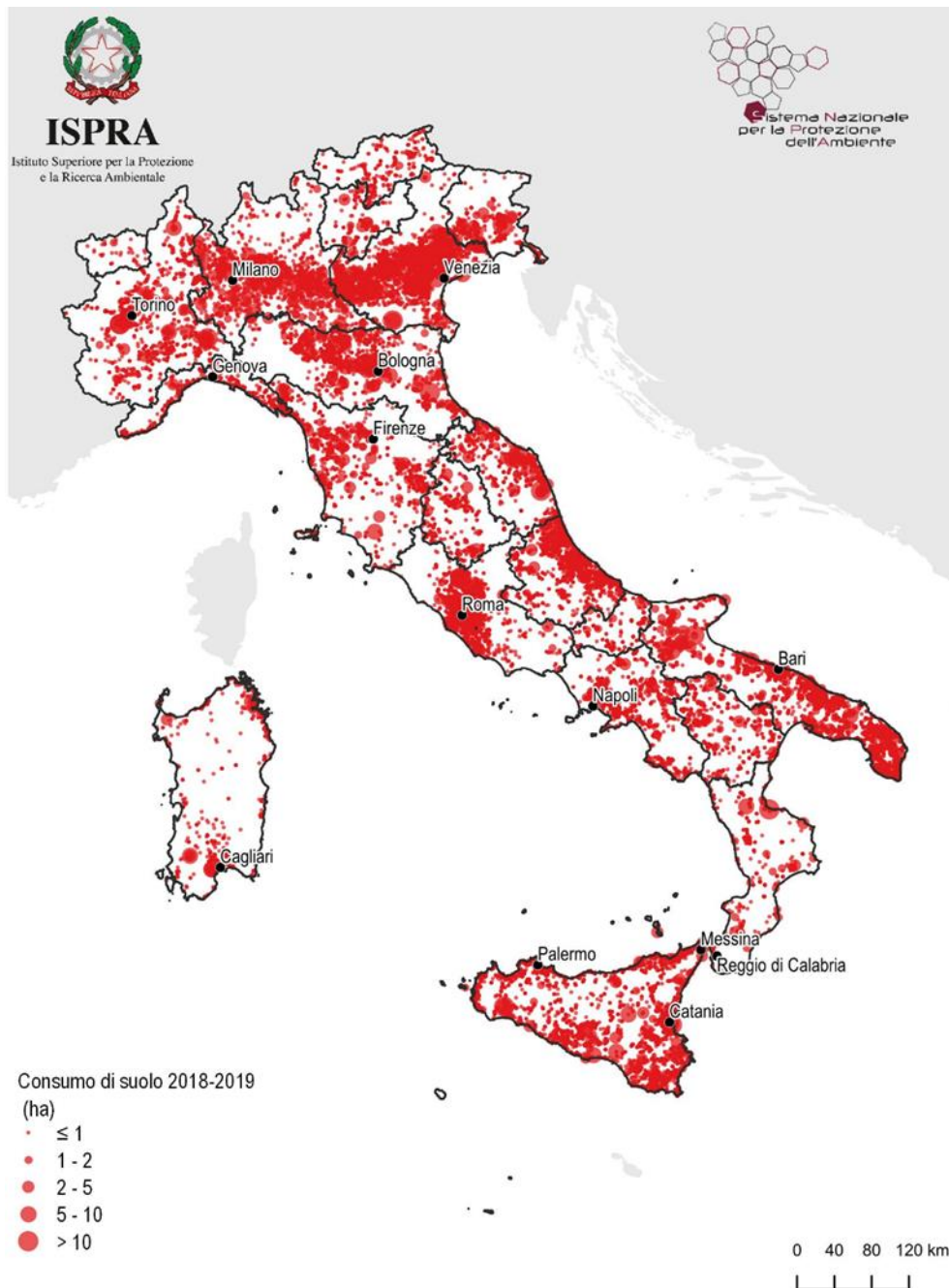


Figura 1. Localizzazione dei principali cambiamenti dovuti al consumo di suolo tra il 2018 e il 2019. Fonte: elaborazioni ISPRA su cartografia SNPA

IL CONSUMO DI SUOLO NELLE REGIONI

I cambiamenti rilevati nell'ultimo anno si concentrano in alcune aree del Paese, rimanendo particolarmente elevati in Veneto (anche se con una tendenza al rallentamento), in Lombardia e nelle pianure del Nord. Il fenomeno sembra intensificarsi e accelerare lungo le coste siciliane e della Puglia meridionale e nell'area metropolitana di Roma, mentre gradi elevati di trasformazione permangono lungo quasi tutta la costa adriatica.

Gli incrementi maggiori, indicati dal consumo di suolo netto in ettari dell'ultimo anno, sono avvenuti nelle regioni Veneto (con 785 ettari in più), Lombardia (+642 ettari), Puglia (+625), Sicilia (+611) ed Emilia-Romagna (+404). La Valle d'Aosta è la prima regione a consumo "quasi zero" (solo 3 ettari in più). Umbria, Liguria, Molise, Basilicata e Trentino-Alto Adige sono le altre regioni che, quest'anno, hanno avuto incrementi inferiori ai 100 ettari.

In termini di incremento percentuale (Tabella 4) rispetto alla superficie artificiale dell'anno precedente, i valori più elevati sono in Puglia (+0,40%), Abruzzo (+0,39%), Sicilia (+0,37%) e Veneto (+0,36%).

La densità dei cambiamenti netti del 2019, ovvero il consumo di suolo rapportato alla superficie territoriale, rende evidente il peso del Nord-Est che consuma 2,27 metri quadrati ogni ettaro di territorio, contro una media nazionale di 1,72 m²/ha (Tabella 4). Tra le regioni, la densità del consumo di suolo è più alta in Veneto (4,28 m²/ha), Puglia (3,23 m²/ha), Lombardia (2,69 m²/ha) e Sicilia (2,38 m²/ha).

In termini di suolo consumato pro capite, i valori regionali più alti risentono della bassa densità abitativa tipica di alcune regioni. Il Molise presenta il valore più alto (563 m²/ab) oltre 200 m² in più rispetto al valore nazionale (355 m²/ab), seguita da Basilicata (560 m²/ab) e Valle d'Aosta (557 m²/ab). Sicilia, Lombardia, Liguria, Campania e Lazio presentano i valori più bassi e al di sotto del valore nazionale.

Limitandosi alla crescita annuale, Basilicata, Veneto, Abruzzo e Puglia sono le quattro regioni che presentano valori vicini al doppio del dato nazionale sul consumo di suolo pro capite (0,86 m²/ab - Figura 4).

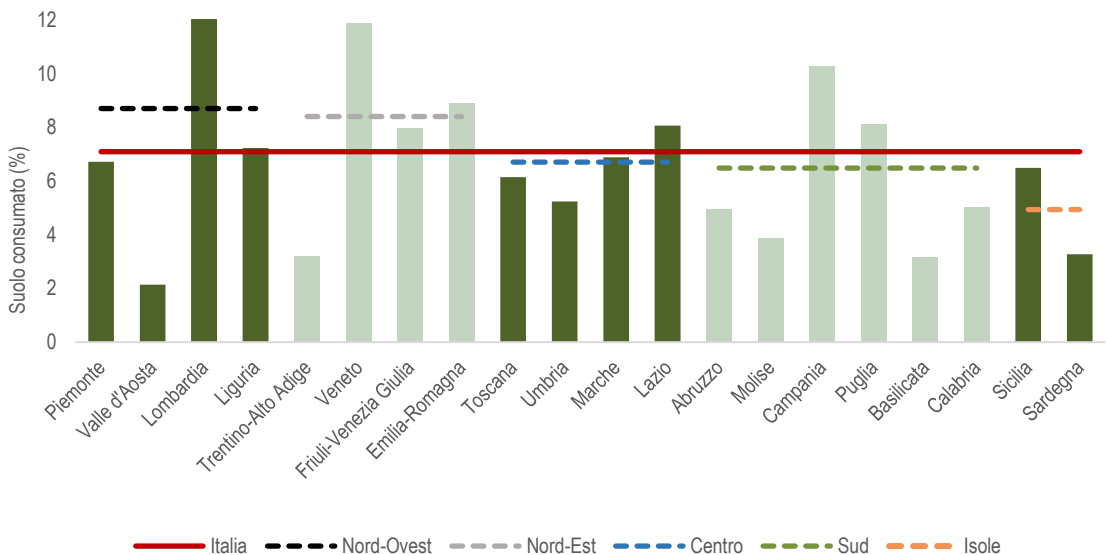


Figura 2. Suolo consumato a livello regionale e di ripartizione geografica (% 2019). In rosso la percentuale nazionale. Fonte: elaborazioni ISPRA su cartografia SNPA

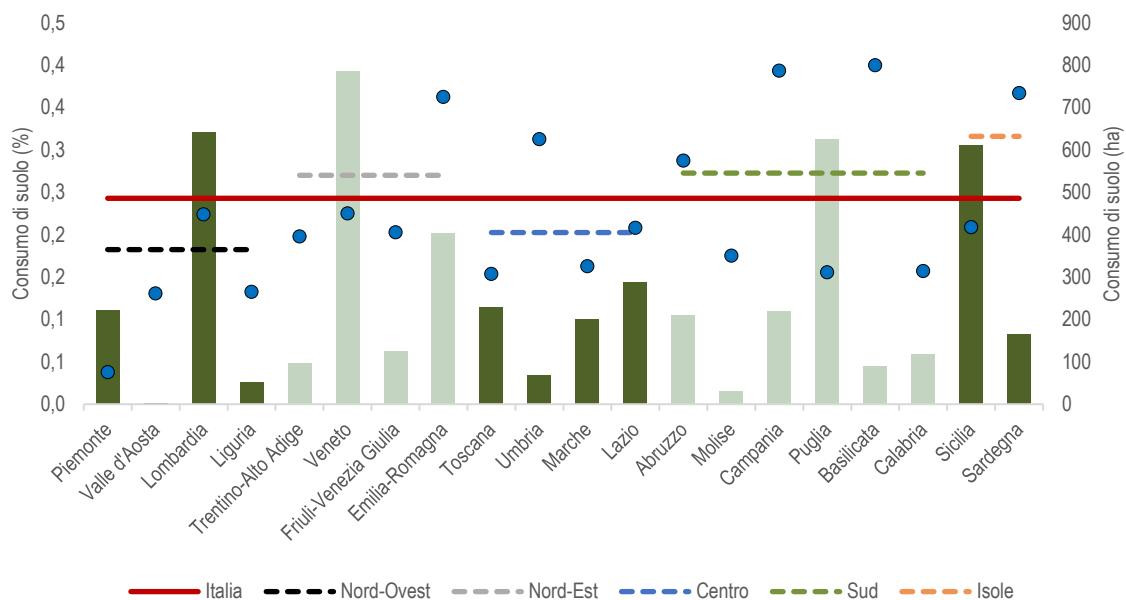


Figura 3. Consumo di suolo netto a livello regionale. Incremento percentuale (in azzurro) e in ettari (verde) tra il 2018 e il 2019. È dato anche l'incremento percentuale nazionale (rosso) e per ripartizione geografica. Fonte: elaborazioni ISPRA su cartografia SNPA

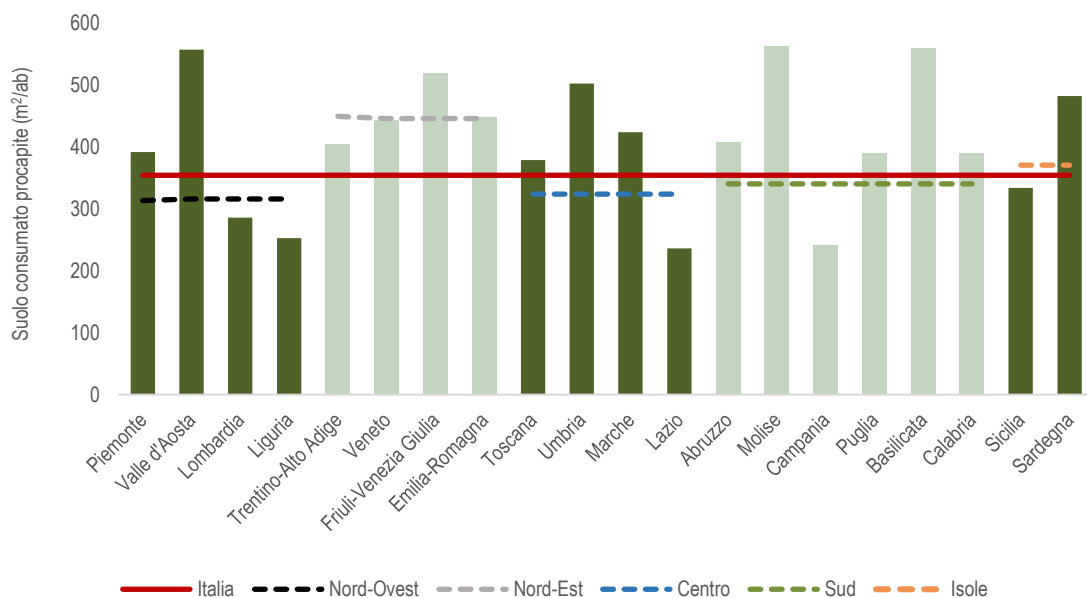


Figura 4. Suolo consumato pro capite nel 2018 in ettari per abitante, con valore nazionale (in rosso) e per ripartizione geografica. Fonte: elaborazioni ISPRA su cartografia SNPA

Tabella 4. Suolo consumato complessivo (2019) e consumo di suolo annuale netto tra il 2018 e il 2019 a livello regionale. Fonte: elaborazioni ISPRA su cartografia SNPA

Regione	Suolo consumato 2019 (ha)	Altre coperture non considerate e aree con superficie <1.000 m ² (km ²)	Suolo consumato 2019 (%)	Altre coperture non considerate e aree con superficie <1.000 m ² (%)	Consumo di suolo netto 2018-2019 (ha)	Consumo di suolo netto 2018-2019 (%)	Densità consumo di suolo netto 2018-2019 (m ² /ha)
Piemonte	170.755	328	6,72	0,10	222	0,13	0,88
Valle d'Aosta	7.005	7.950	2,15	0,31	3	0,04	0,08
Lombardia	287.740	17.563	12,05	0,74	642	0,22	2,69
Liguria	39.215	2.784	7,24	0,51	52	0,13	0,96
Nord-Ovest	504.716	28.625	8,71	0,49	919	0,18	1,59
Friuli-Venezia Giulia	63.191	3.047	7,98	0,38	125	0,20	1,57
Trentino-Alto Adige	43.354	1.983	3,19	0,15	97	0,22	0,71
Emilia-Romagna	199.869	9.517	8,90	0,42	404	0,20	1,80
Veneto	217.619	12.406	11,87	0,68	785	0,36	4,28
Nord-Est	524.033	26.952	8,41	0,43	1.412	0,27	2,27
Umbria	44.352	1.572	5,25	0,19	68	0,15	0,80
Marche	64.669	2.079	6,89	0,22	201	0,31	2,15
Toscana	141.442	6.121	6,15	0,27	230	0,16	1,00
Lazio	138.930	12.920	8,08	0,75	288	0,21	1,67
Centro	389.392	22.691	6,71	0,39	787	0,20	1,36
Basilicata	31.501	2.414	3,15	0,24	90	0,29	0,90
Molise	17.215	425	3,88	0,10	30	0,17	0,68
Abruzzo	53.533	1.919	4,96	0,18	210	0,39	1,94
Calabria	75.965	6.492	5,04	0,43	118	0,16	0,78
Puglia	157.159	6.259	8,12	0,32	626	0,40	3,23
Campania	140.033	15.750	10,30	1,16	219	0,16	1,61
Sud	475.406	33.259	6,49	0,45	1.293	0,27	1,76
Sardegna	79.116	5.702	3,28	0,24	165	0,21	0,68
Sicilia	167.123	17.867	6,50	0,69	611	0,37	2,38
Isole	246.239	23.569	4,94	0,47	776	0,32	1,56
ITALIA	2.139.786	135.096	7,10	0,45	5.186	0,24	1,72

IL CONSUMO DI SUOLO NELLE PROVINCE

La provincia dove il consumo di suolo netto è cresciuto di più nel 2019 è Verona con 252 ettari di nuovo suolo artificiale, seguita da Brescia (+184) Roma (+183) e Treviso (+182). Crescite significative, comprese tra 100 e 160 ettari nell'ultimo anno, si riscontrano anche a Bari, Foggia, Lecce, Venezia, Catania, Messina e Bologna.

In percentuale rispetto al valore del 2018 (Tabella 4), i valori più elevati sono quelli di Cagliari (+0,98%), Messina (+0,64%), Verona (+0,62%), Teramo (0,57%) e Foggia (+0,56%).

la provincia di Roma si conferma come provincia con la maggiore superficie consumata al 2019 con quasi 70.000

ettari, anche grazie agli ulteriori 183 ettari dell'ultimo anno. Roma è seguita da Torino (circa 58.570 ettari), con un incremento di 84 ettari. Milano raggiunge ma non supera di poco, nel 2019, la soglia dei 50.000 ettari (66 in più nell'ultimo anno), così come Brescia con una superficie consumata di poco inferiore (+75 ha nel 2019). Verona (+252 ettari), Treviso (+181) hanno valori compresi tra i 40.000 e i 45.000 ettari. Più di un quinto (il 22%, oltre 4.600 km²) del suolo artificiale in Italia nel 2019, è concentrato nel territorio amministrato dalle 14 città metropolitane. Le province campane di Napoli, Padova, Lecce e Salerno rimangono poco sotto i 40.000 ettari di suolo consumato (Figura 5).

Monza e Brianza si conferma la provincia con la percentuale di suolo artificiale più alta, con circa il 41% di suolo consumato in rapporto alla superficie provinciale e un ulteriore incremento di 21 ettari. Sopra il 20% troviamo le province di Napoli (34%), Milano (32%), Trieste (21%) e Varese (21%) e, poco al di sotto, Padova (19%) e Treviso (17%). Tra queste, la crescita percentuale maggiore è avvenuta a Treviso (+0,44%) e Padova (+0,24%).

Le uniche province rimaste sotto la soglia del 3% sono Verbano-Cusio-Ossola (2,83%), Belluno (2,81%), Sud Sardegna (2,80%), Bolzano (2,78%), Matera (2,64%), Sondrio (2,64%), Nuoro (2,30%) e Aosta (2,15%). Tra queste ultime solo Matera è cresciuta in percentuale più del valore nazionale (+0,47%).

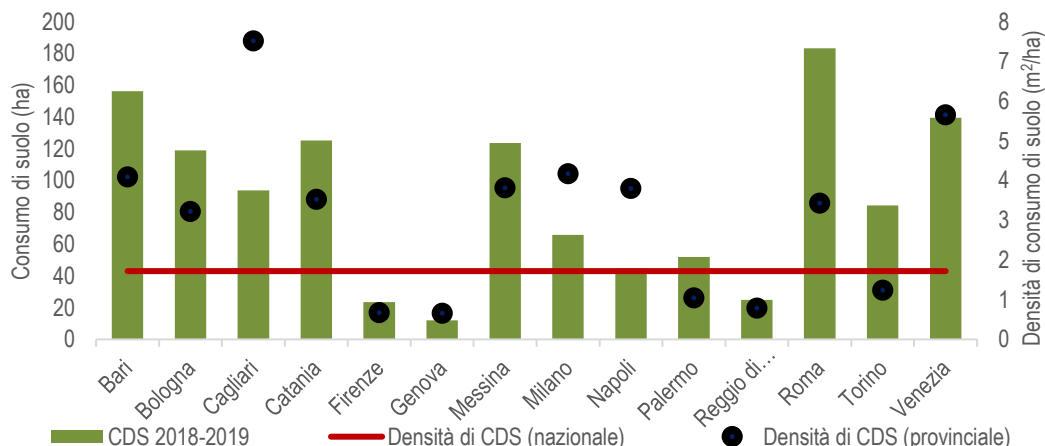


Figura 5. Consumo di suolo (CDS) tra il 2018 e il 2019 in ettari complessivi e in metri quadrati per ettaro (densità di CDS) nelle città metropolitane. Fonte: elaborazioni ISPRA su dati e cartografia SNPA

IL CONSUMO DI SUOLO NEI COMUNI

Roma, con un incremento di superficie artificiale di 108 ettari, si conferma anche quest'anno il comune italiano che più ha trasformato il suo territorio (Tabella 5 e Figura 7). Dal 2012 a oggi, oltre 500 ettari sono stati artificializzati.

Il secondo comune per consumo di suolo del 2019 è Uta, meno di 10.000 abitanti nella provincia di Cagliari, con quasi 58 ettari di incremento: l'origine di questo consumo di suolo va ricercata nell'ampliamento delle superfici destinate all'installazione di pannelli fotovoltaici a terra, su aree precedentemente agricole.

Tra i comuni che hanno registrato il maggiore incremento di consumo di suolo negli ultimi 12 mesi c'è anche Catania, dove sono stati persi complessivamente 48 ettari di suolo agricolo o naturale per la realizzazione principalmente di diversi cantieri in prossimità di aree industriali e

non, ampliamento di aree estrattive non rinaturalizzate ed edifici.

Civita Castellana, in provincia di Viterbo, con 44 ettari in più, dovuti soprattutto all'installazione di impianti fotovoltaici a terra, Assemmini in provincia di Cagliari, ancora con un significativo contributo di analoghi impianti (+34), Vicenza e Bari (+33), Venezia, Partanna (TP) e Piossasco (TO), tutti con un incremento che sfiora i 30 ettari, chiudono l'elenco dei primi dieci comuni che hanno conseguito il maggior consumo di suolo nell'ultimo anno.

Tra i capoluoghi regionali, oltre a Roma, Bari e Venezia, riscontriamo una crescita notevole delle superfici artificiali a Bologna (14 ettari in più), Palermo e Perugia (entrambi con 11 ettari in più). Crescita più contenuta a Torino (+5 ettari), che non riesce a ripetere il risultato dello scorso anno, quando risultò l'unica, tra le grandi città, ad aumentare la superficie naturale all'interno dell'area co-

munale. Trieste (+2), Genova (+1), Napoli, Firenze, Milano e Cagliari (con meno di un ettaro in più). Tra i comuni con più di 100mila abitanti, inoltre, meritano la citazione anche Padova (+25), Foggia (+22) e Taranto (+20).

Nei comuni di Lacchiarella (provincia di Milano), Malo (Vicenza) e Torrazza Piemonte (Torino), invece, assistiamo a una riduzione del suolo artificiale, rispettivamente, di 13, 10 e 8 ettari. Sono tutti casi in cui il saldo negativo deriva da una rinaturalizzazione di aree di cantiere. In particolare, gli 8 ettari di rinaturalizzazione a Torrazza Piemonte sono imputabili al ripristino di parte di un cantiere presso un polo logistico che aveva, comunque, provocato un elevato consumo di suolo in precedenza. Tra le città più grandi troviamo Pescara, mezzo ettaro di suolo recuperato grazie alla rinaturalizzazione di alcuni piazzali in terra battuta.

Tabella 5. Consumo di suolo annuale netto in ettari (incremento 2018-2019) a livello comunale (primi tre comuni per ogni regione). Fonte: elaborazioni ISPRA su cartografia SNPA

Regione	Comune	Consumo di suolo (ha)
Piemonte	Piossasco	28,4
	Tortona	19,4
	Caluso	14,6
Valle d'Aosta	Valpelline	2,3
	Etroubles	0,8
	Villeneuve	0,7
Lombardia	Lonato del Garda	21,3
	Ghedi	12,6
	Covo	12,2
Trentino-Alto Adige	Trento	5,3
	Dimaro Folgarida	5,3
	Avio	4,3
Veneto	Vicenza	33,1
	Venezia	29,5
	Padova	24,8
Friuli-Venezia Giulia	Udine	19,2
	San Vito al Tagliamento	10,8
	San Quirino	6,7
Liguria	Cairo Montenotte	4,7
	Ameglia	3,7
	Quiliano	2,9
Emilia-Romagna	Reggio nell'Emilia	20,0
	Parma	19,5
	Castelfranco Emilia	18,2
Toscana	Prato	12,5
	Mulazzo	11,8
	San Miniato	10,5
Umbria	Terni	14,0

Regione	Comune	Consumo di suolo (ha)
Marche	Perugia	10,7
	Gubbio	5,4
	Fermo	17,5
	Fano	14,5
	Jesi	12,4
Lazio	Roma	107,9
	Civita Castellana	43,6
	Fara in Sabina	26,5
Abruzzo	Mozzagrogna	6,9
	Chieti	6,8
	L'Aquila	6,6
Molise	Termoli	5,8
	Isernia	2,1
	Vinchiaturro	2,1
Campania	Morcone	24,3
	Maddaloni	20,1
	San Lupo	11,8
Puglia	Bari	32,8
	Troia	26,4
	Foggia	22,5
Basilicata	Matera	23,3
	Lauria	6,9
	Venosa	6,1
Calabria	Corigliano-Rossano	15,1
	Terranova Sappo Minulio	8,1
	San Lorenzo del Vallo	6,4
Sicilia	Catania	48,0
	Partanna	28,7
	Messina	17,1
Sardegna	Uta	57,8
	Assemini	33,6
	Olbia	17,5

Tabella 6. Consumo di suolo annuale netto in ettari (incremento 2018-2019) a livello comunale (primi 20 comuni con più di 100.000 abitanti). Fonte: elaborazioni ISPRA su cartografia SNPA

Comune	Consumo di suolo (ha)
Roma	107,9
Catania	48,0
Vicenza	33,1
Bari	32,8
Venezia	29,5
Padova	24,8
Foggia	22,5
Taranto	20,2
Reggio nell'Emilia	20,0
Parma	19,5
Verona	19,2
Messina	17,1

Comune	Consumo di suolo (ha)
Forlì	14,2
Bologna	14,1
Terni	14,0
Prato	12,5
Siracusa	11,5
Palermo	11,3
Perugia	10,7
Brescia	10,3

Anche quest'anno, indagando i primi comuni in termini di percentuale di superficie artificiale rispetto ai confini amministrativi, si osserva che i piccoli centri urbani della Campania e della Lombardia – e in misura minore di altre regioni – si distinguono per essere quelli che presentano un alto o altissimo tasso di suolo consumato. Nello specifico, Casavatore, Arzano, Melito di Napoli, in Campania, rivelano una percentuale di aree coperte artificialmente che supera il 90% nel primo e l'80% negli altri due (Tabella 7 e Figura 6).

Tra i comuni capoluoghi di provincia con una percentuale prossima o superiore al 50% si segnalano Torino (65%), Napoli (63%), Milano (58%), Pescara (51%) e Monza (49%).

Tabella 7. Suolo consumato in percentuale (2019) a livello comunale (primi tre comuni per ogni regione). Fonte: elaborazioni ISPRA su cartografia SNPA

Regione	Comune	Suolo consumato 2019 (%)
	Udine	42,32
	Pordenone	40,52
	San Lorenzo al Mare	37,22
Liguria	Diano Marina	33,22
	Vallecrosia	32,84
	Cattolica	61,57
Emilia-Romagna	Riccione	51,10
	Fiorano Modenese	36,43
	Forte dei Marmi	46,06
Toscana	Firenze	41,70
	Viareggio	38,51
	Bastia Umbra	25,89
Umbria	Corciano	14,69
	Terni	12,57
	San Benedetto del Tronto	36,96
Marche	Porto San Giorgio	36,71
	Gabicce Mare	32,39
	Ciampino	42,15
Lazio	Anzio	34,88
	Frosinone	29,36
	Pescara	51,32
Abruzzo	Montesilvano	33,78
	Martinsicuro	32,83
	Campobasso	19,80
Molise	Termoli	17,89
	Isernia	8,55
	Casavatore	90,43
Campania	Arzano	82,81
	Melito di Napoli	81,14
	Bari	42,90
Puglia	Modugno	41,49
	Aradeo	28,11
	Potenza	10,73
Basilicata	Melfi	8,57
	Policoro	8,42
	Tropea	34,87
Calabria	Villa San Giovanni	27,94
	Soverato	27,30
	Isola delle Femmine	53,83
Sicilia	Gravina di Catania	49,90
	Villabate	48,05
	Monserato	41,47
Sardegna	Elmas	30,76
	Cagliari	24,50

Regione	Comune	Suolo consumato 2019 (%)
Piemonte	Torino	64,96
	Beinasco	57,55
	Grugliasco	55,16
Valle d'Aosta	Aosta	29,37
	Pont-Saint-Martin	17,67
	Verrès	14,54
Lombardia	Lissone	71,23
	Sesto San Giovanni	68,98
	Lallio	66,83
Trentino-Alto Adige	Lavis	28,72
	Bolzano	25,88
	Merano	22,74
Veneto	Padova	49,40
	Noventa Padovana	43,09
	Spinea	42,92
Friuli-Venezia Giulia	Monfalcone	46,07

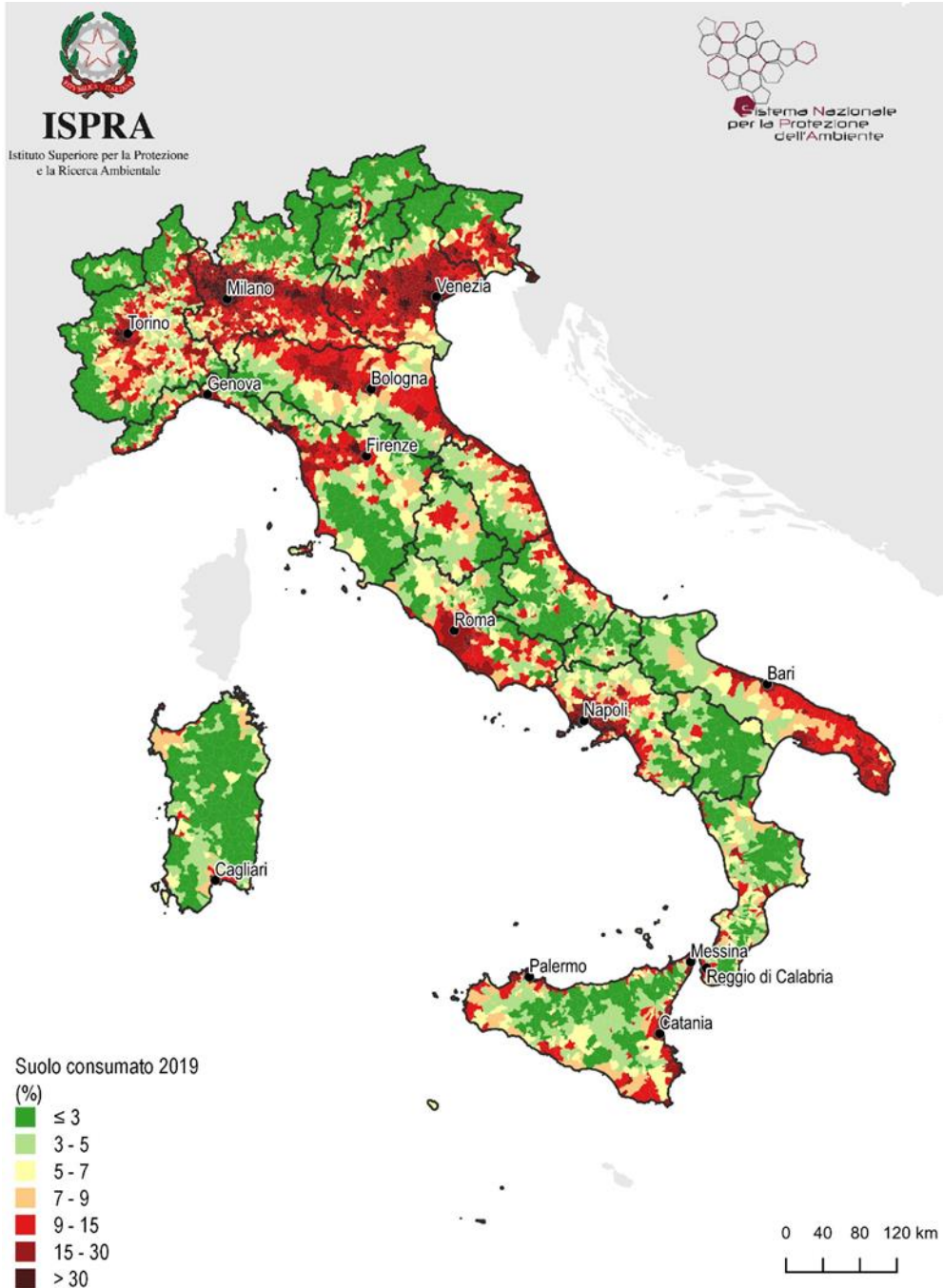


Figura 6. Suolo consumato a livello comunale (% 2019). Fonte: elaborazioni ISPRA su cartografia SNPA

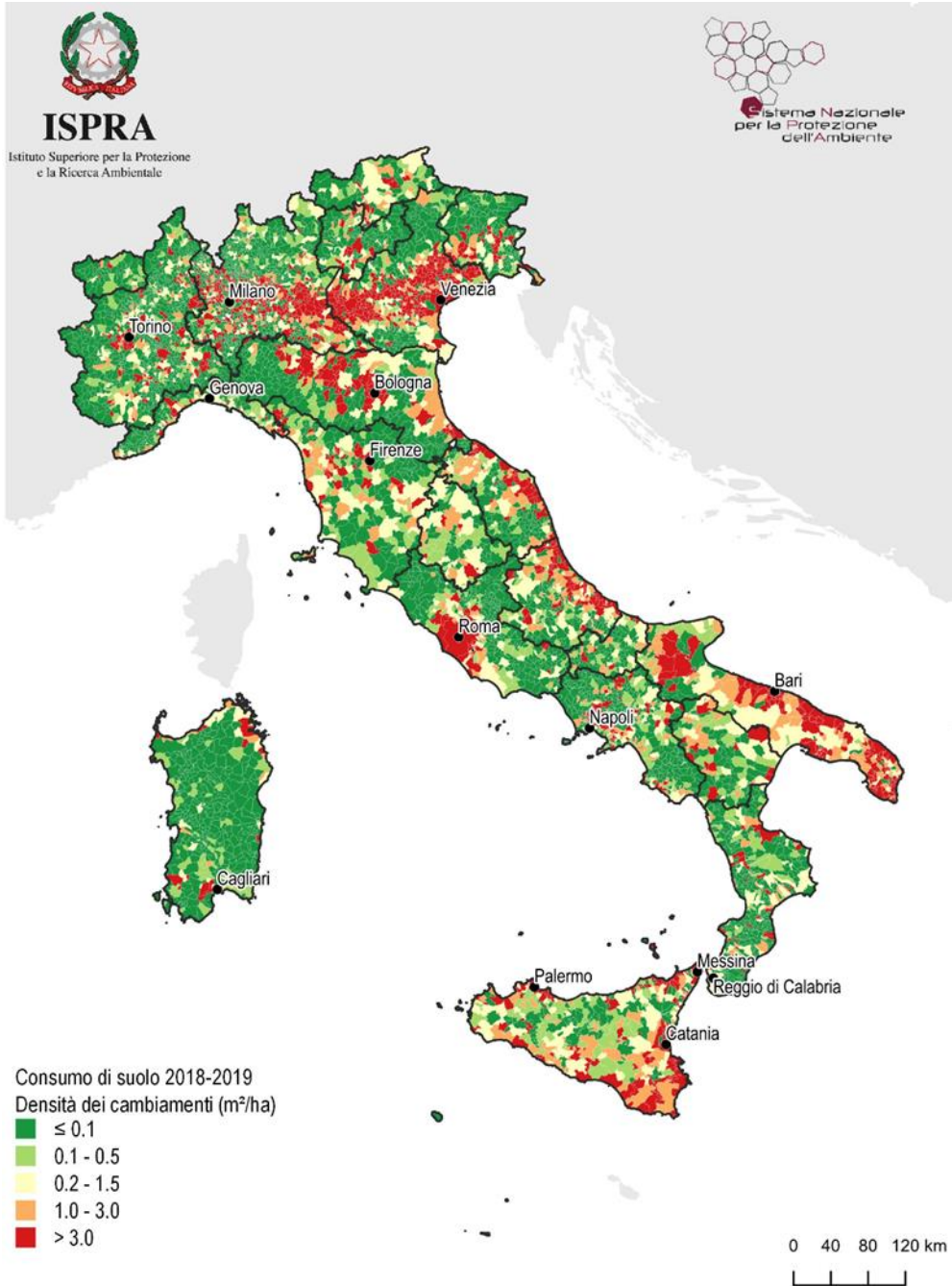


Figura 7. Densità del consumo di suolo annuale netto (2018-2019) a livello comunale. Fonte: elaborazioni ISPRA su cartografia SNPA

DISTRIBUZIONE E IMPATTO DEL CONSUMO DI SUOLO

Il consumo di suolo è più intenso nelle aree già molto compromesse. Nelle città a più alta urbanizzazione, solo nell'ultimo anno, si sono persi 29 metri quadrati per ogni ettaro di aree a verde (erano 24 lo scorso anno). In totale, quasi la metà del suolo perso in 12 mesi si trova nelle città, il 12,5% in aree centrali e semicentrali, il 32% nelle fasce periferiche e meno dense.

Tale incremento contribuisce a far diventare sempre più calde le nostre città, con il fenomeno delle isole di calore e la differenza di temperatura estiva tra aree a copertura artificiale densa o diffusa che, rispetto a quelle rurali raggiunge spesso valori superiori a 2°C nelle città più grandi (Figura 8).

Ma il consumo di suolo è avvenuto anche in aree protette (+61,5 ettari nell'ultimo anno, ma in netto calo rispetto allo scorso anno), aree vincolate per la tutela paesaggistica (+1.086 ettari), aree a pericolosità idraulica media (+621 ettari), aree a pericolosità da frana (+310 ettari) e in aree a pericolosità sismica (+2.184 ettari).

Un impatto evidente delle trasformazioni del paesaggio è dato dalla frammentazione del territorio, ovvero il processo che genera una progressiva riduzione della superficie degli ambienti naturali e seminaturali e un aumento del loro isolamento. Più di un terzo del territorio nazionale risulta nel 2019 classificato in zone a elevata o molto elevata frammentazione con un incremento, rispetto al 2012, pari a più di un punto percentuale per entrambe le classi (Figura 9).

La valutazione dei principali servizi ecosistemici forniti dal suolo e persi a causa delle nuove coperture artificiali

viene effettuata per la produzione agricola, la produzione di legname, lo stoccaggio di carbonio, il controllo dell'erosione, l'impollinazione, la regolazione del microclima, la rimozione di particolato e ozono, la disponibilità e la purificazione dell'acqua e la regolazione del ciclo idrologico, cui si aggiunge la qualità degli habitat con la valutazione e la mappatura dello stato degli ecosistemi e dei loro servizi, al fine di supportare le scelte di pianificazione e protezione degli ecosistemi.

Le aree perse degli ultimi sette anni garantivano in precedenza la fornitura di 3 milioni e 700mila quintali di prodotti agricoli e 25mila quintali di prodotti legnosi, lo stoccaggio di due milioni di tonnellate di carbonio, l'infiltrazione di oltre 300 milioni di metri cubi di acqua di pioggia che ora, scorrendo in superficie, non sono più disponibili per la ricarica delle falde e aggravano la pericolosità idraulica dei nostri territori. Questo consumo di suolo recente produce anche un danno economico potenziale che supera i 3 miliardi di euro ogni anno, a causa della perdita dei servizi ecosistemici del suolo.

Le nuove coperture artificiali non sono l'unico fattore di degrado del suolo e del territorio, che è soggetto a diversi processi (altri cambiamenti di uso del suolo, perdita di produttività, di carbonio organico e di habitat, frammentazione, erosione, etc.). La stima delle aree degradate per valutare la distanza che ci separa dall'obiettivo della *Land Degradation Neutrality*, previsto dall'Agenda 2030 per lo sviluppo sostenibile evidenzia che, solo dal 2012 al 2019, le aree molto degradate sono aumentate di 1.643 km², quelle con forme di degrado più limitato addirittura di 14.000 km² (Figura 10).



Figura 8. Incremento di temperatura (LST) media diurna estiva (°C) per gli anni dal 2017 al 2019, relazionabile alla densità di suolo consumato.
Fonte: elaborazioni ISPRA su cartografia SNPA e dati MODIS



Figura 9. Indice di frammentazione (*effective mesh density*) su griglia regolare a 1 km² nel 2019. Valori più bassi dell'indice identificano livelli di frammentazione minori. Fonte: elaborazioni ISPRA su cartografia SNPA. Ecoregioni da Blasi *et al.*, 2017



ISPRA
Istituto Superiore per la Protezione
e la Ricerca Ambientale



Sistema Nazionale
per la Protezione
dell'Ambiente

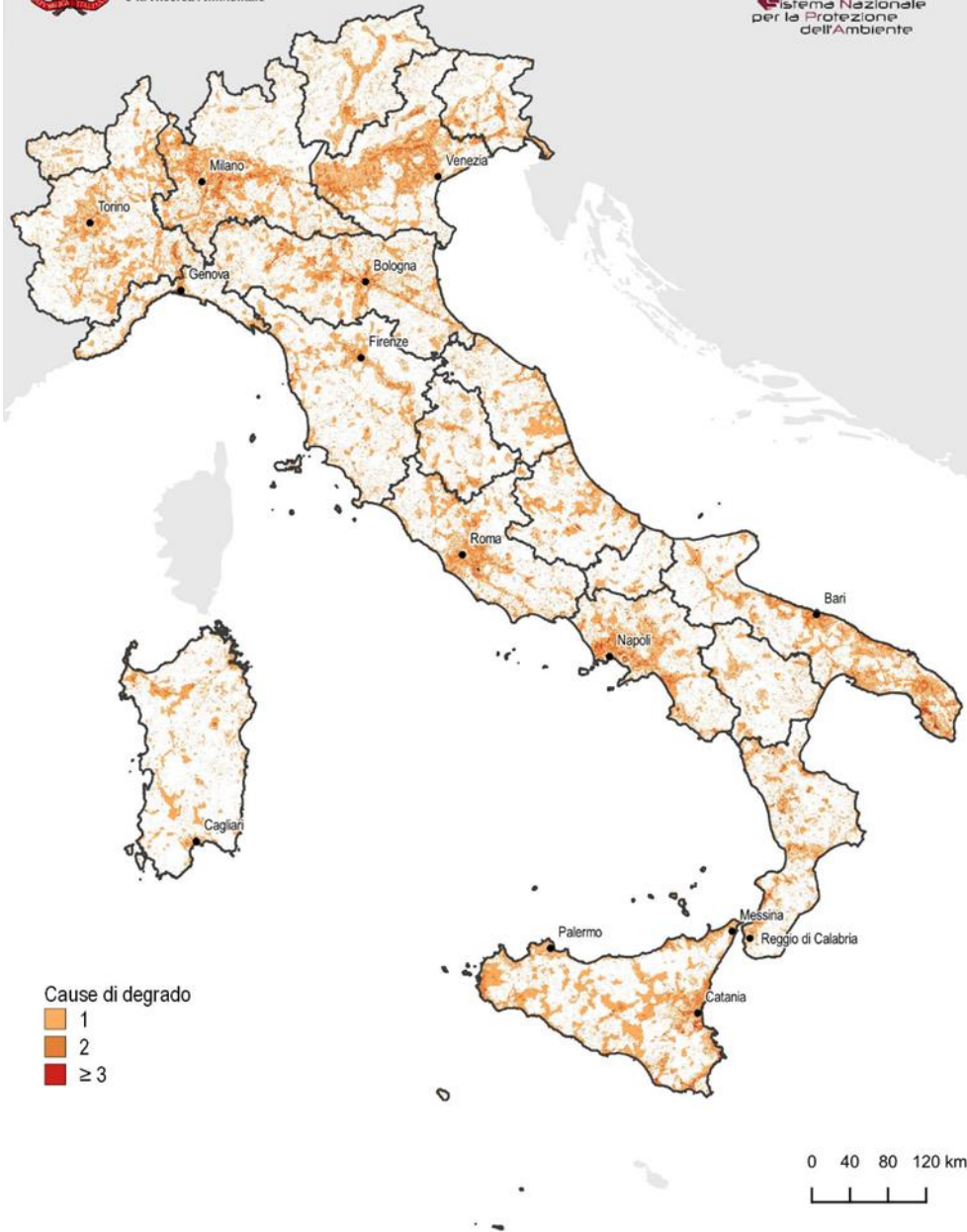


Figura 10. Aree in degrado tra il 2012 e il 2019 per una o più cause di degrado. Fonte: elaborazioni ISPRA

GLI SCENARI FUTURI

Una valutazione degli scenari di trasformazione del territorio italiano, nel caso in cui la velocità di trasformazione dovesse confermarsi pari a quella attuale anche nei prossimi anni, porta a stimare il nuovo consumo di suolo in 1.556 km² tra il 2020 e il 2050 (Figura 11). Se invece si dovesse tornare alla velocità massima registrata negli anni 2000, si arriverebbe quasi a 8.000 km². Nel caso in cui si attuasse una progressiva riduzione della velocità di trasformazione, ipotizzata nel 15% ogni triennio, si

avrebbe un incremento delle aree artificiali di 721 km² prima dell'azzeramento al 2050.

Sono tutti valori molto lontani dagli obiettivi di sostenibilità dell'Agenda 2030 che, sulla base delle attuali previsioni demografiche, imporrebbero un saldo negativo del consumo di suolo. Ciò significa che, a partire dal 2030, la "sostenibilità" dello sviluppo richiederebbe un aumento netto delle aree naturali di 316 km² o addirittura di 971 km² che andrebbero recuperati nel caso in cui si volesse assicurare la "sostenibilità" dello sviluppo già a partire dal 2020.

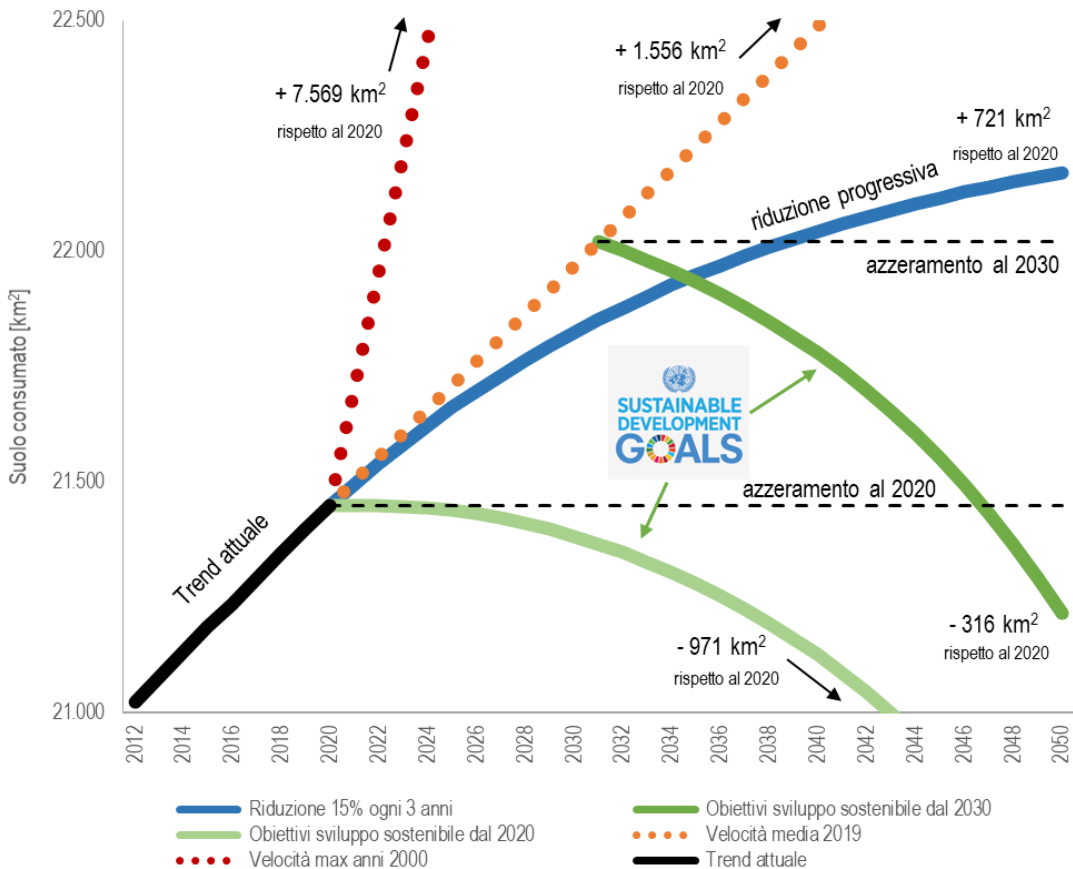


Figura 11. Scenari di consumo di suolo in Italia (km² di suolo consumato a livello nazionale al 2050). Fonte: elaborazione ISPRA

ISPRA
Istituto Superiore per la Protezione e la Ricerca Ambientale

Copertura del suolo

- Superfici artificiali ed edifici
- Suolo nudo, rocce, falesie, rupi, affioramenti
- Spiagge, dune e sabbie
- Latifoglie
- Conifere
- Frutteti
- Oliveti
- Arboricoltura da legno
- Vigneti
- Cespuglieti
- Foraggere
- Seminativi
- Erbaceo non agricolo
- Corpi idrici permanenti
- Ghiacci e nevi perenni
- Zone umide

Sistema Nazionale per la Protezione dell'Ambiente

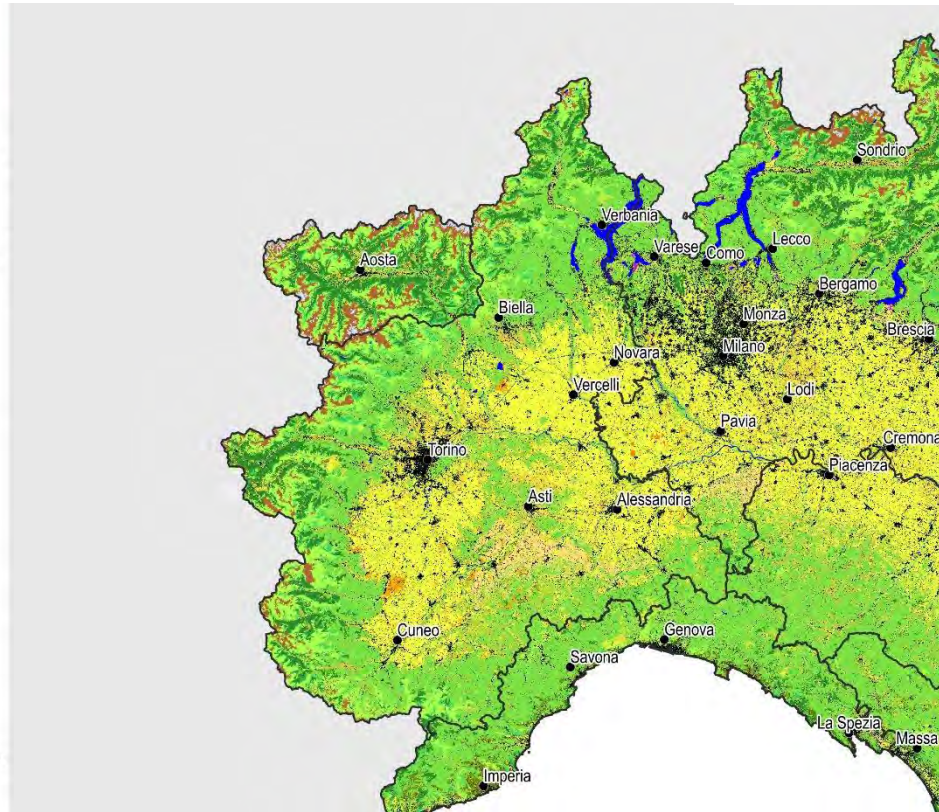


Figura 1 – Copertura del suolo 2019

ISPRA
Istituto Superiore per la Protezione e la Ricerca Ambientale

Suolo consumato 2019 (%)

- ≤ 3
- 3 - 5
- 5 - 7
- 7 - 9
- 9 - 15
- 15 - 30
- > 30

0 30 60 km

Sistema Nazionale per la Protezione dell'Ambiente

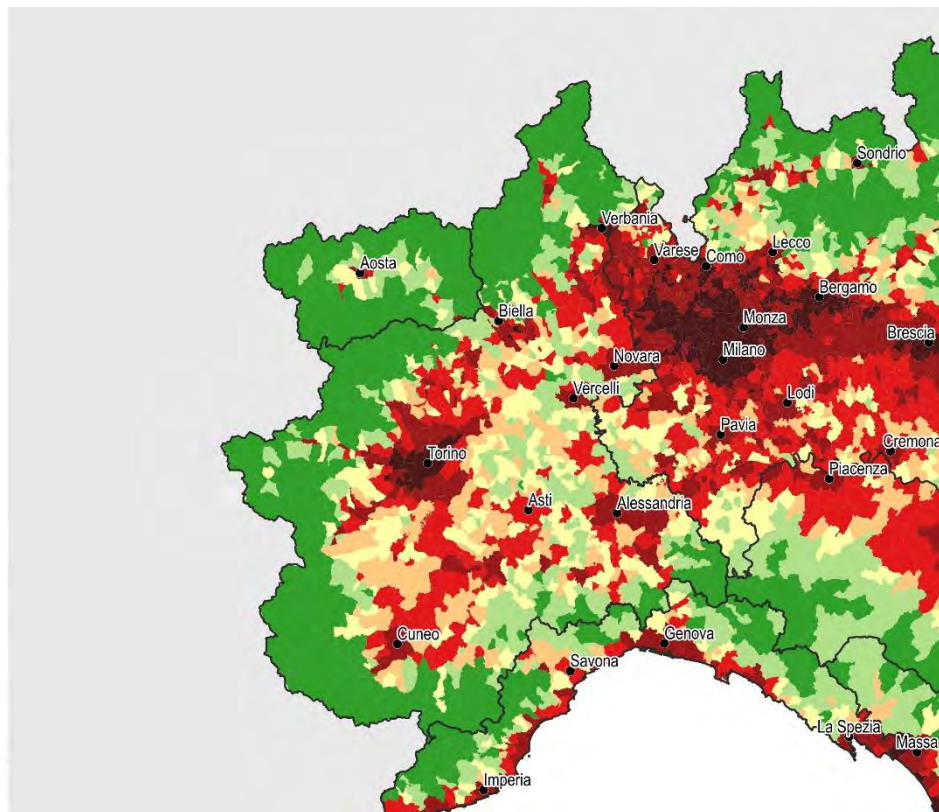


Figura 2 – Suolo consumato 2019: percentuale sulla superficie amministrativa (%)

Suolo consumato 2019
Pro capite (m²/ab)

- ≤ 200
- 200 - 300
- 300 - 450
- 450 - 650
- > 650

0 30 60 km


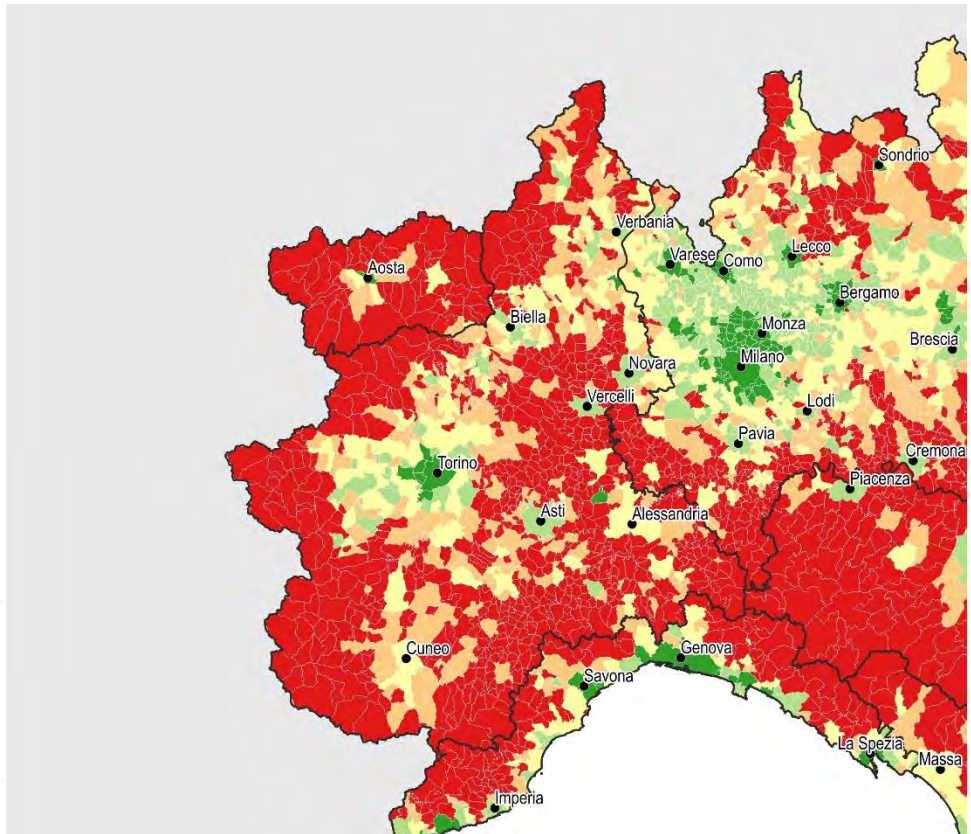



Figura 3 – Suolo consumato 2019: valore pro capite a livello comunale (m²/ab)

Consumo di suolo 2018-2019
Pro capite (m²/ab/anno)

- ≤ 0.25
- 0.25 - 0.50
- 0.50 - 1.00
- 1.00 - 2.00
- > 2.00

0 30 60 km


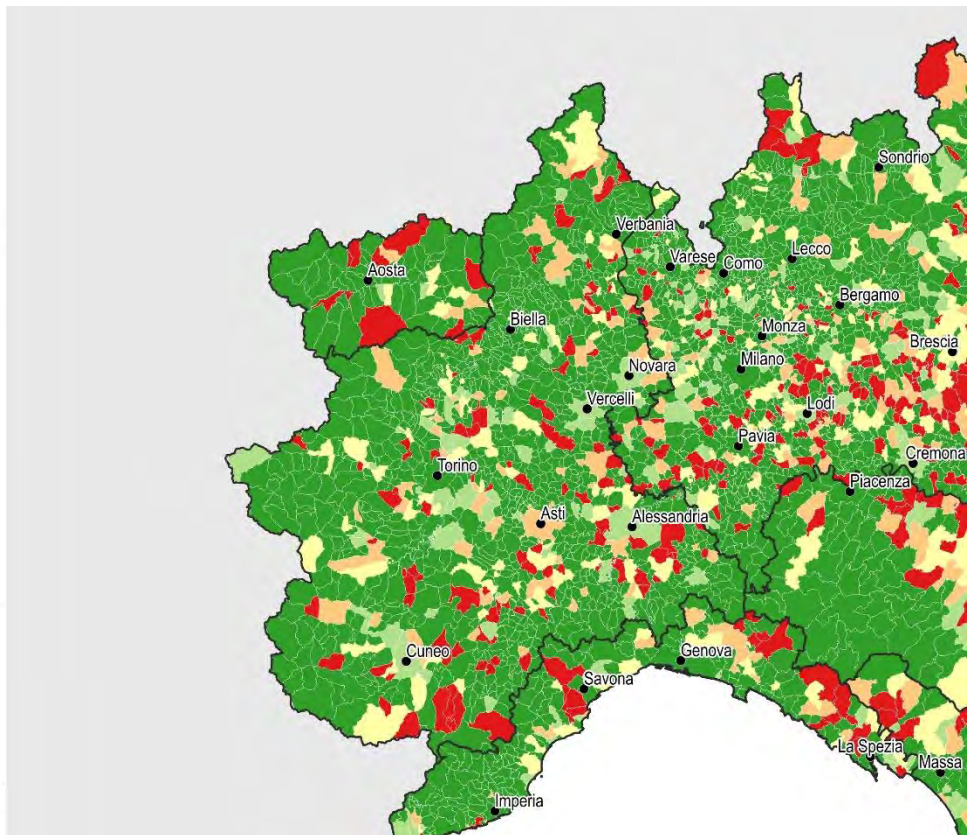



Figura 4 – Consumo di suolo annuale netto 2018-2019: valore pro capite a livello comunale (m²/ab anno)

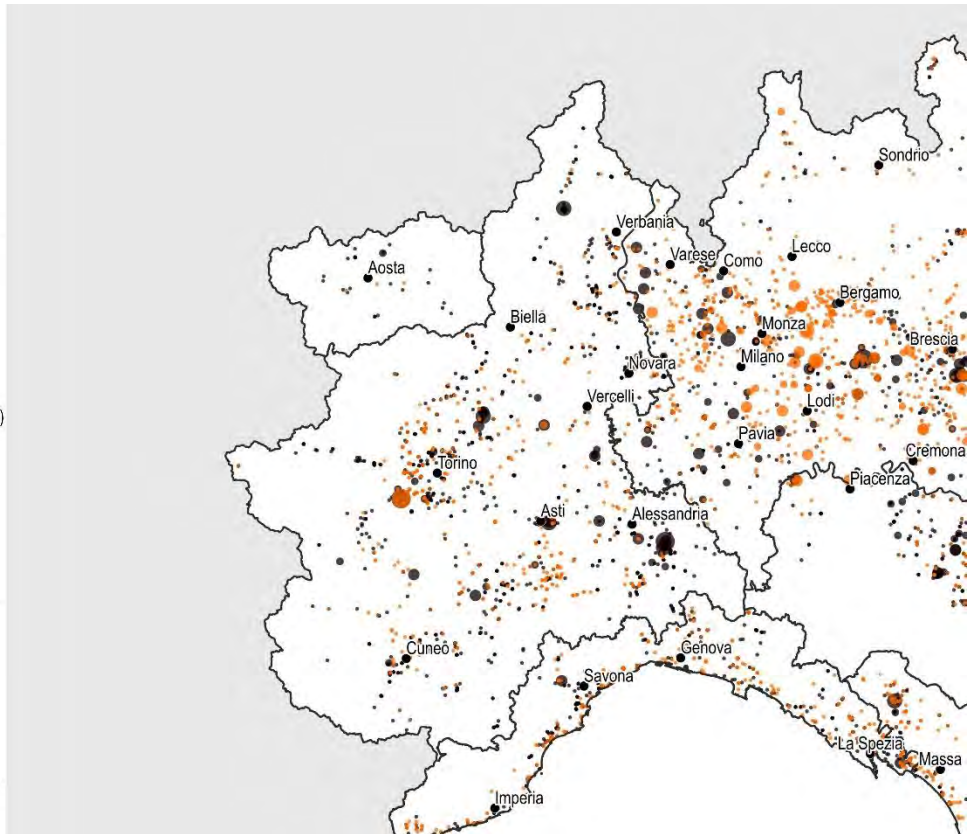


Figura 5 – Consumo di suolo annuale 2018-2019: localizzazione dei cambiamenti (ettari)

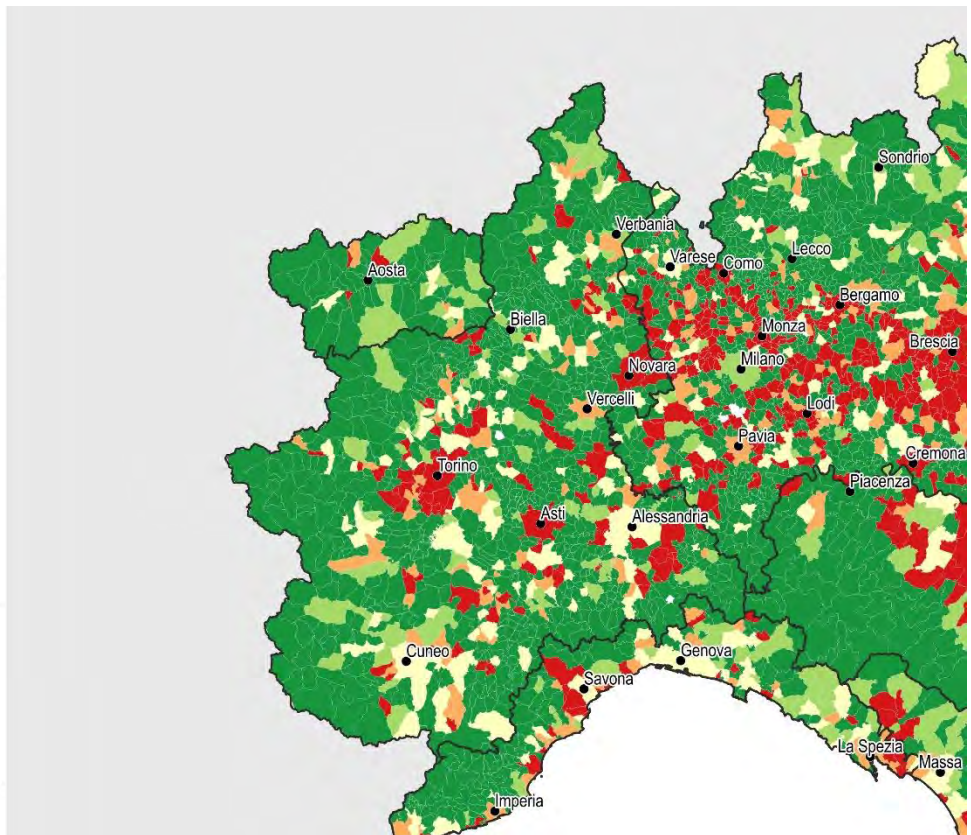



Figura 6 – Consumo di suolo annuale netto 2018-2019: densità dei cambiamenti rispetto alla superficie comunale (m²/ettaro)

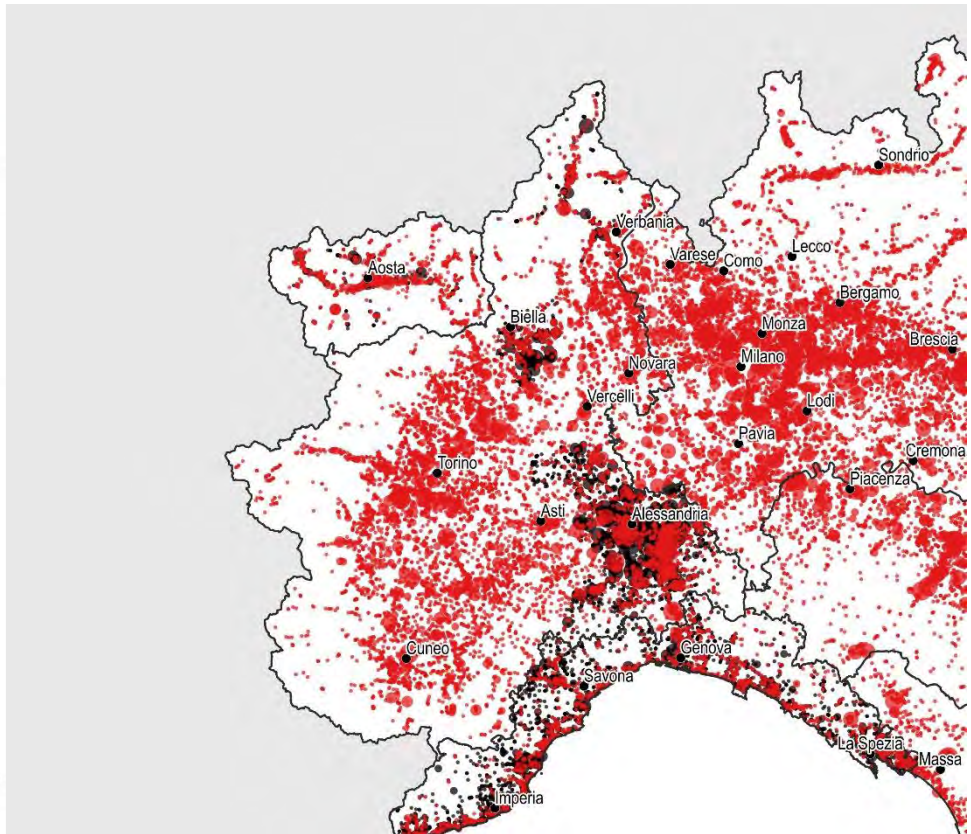


Figura 7 – Consumo di suolo 2006-2019: localizzazione dei cambiamenti tra 2012 e 2019 e di parte dei cambiamenti tra 2006 e 2012 (ettari)

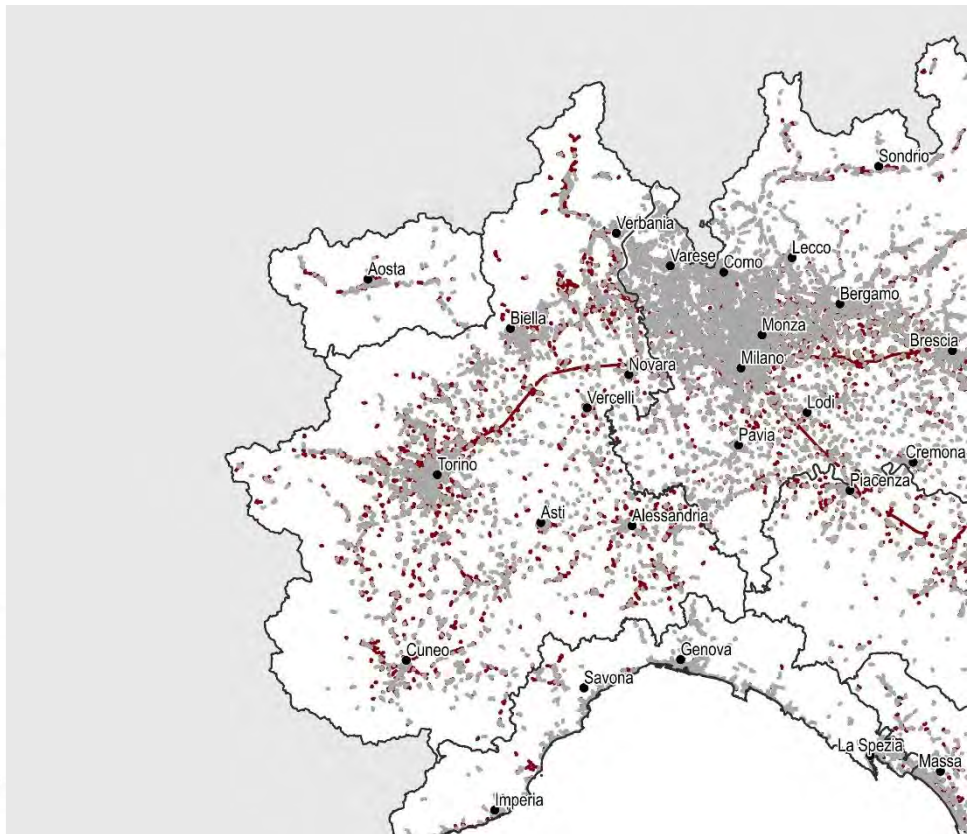


Figura 8 – Espansione delle aree urbane 1990-2018 su base Corine Land Cover

Province	Suolo consumato 2019 [ha]	Suolo consumato 2019 [%]	Suolo consumato pro capite 2019 [m ² /ab]	Consumo di suolo 2018-2019 [ha]	Consumo di suolo pro capite 2018-2019 [m ² /ab/anno]	Densità consumo di suolo 2018-2019 [m ² /ha]
Alessandria	25.430	7,14	603,6	46	1,08	1,28
Asti	11.057	7,32	515,2	13	0,62	0,87
Biella	7.322	8,01	417,0	-2	-0,10	-0,19
Cuneo	36.685	5,32	624,8	32	0,54	0,46
Novara	14.835	11,06	402,0	24	0,64	1,76
Torino	58.570	8,58	259,2	84	0,37	1,24
Verbano-Cusio-Ossola	6.399	2,83	404,1	16	1,03	0,72
Vercelli	10.458	5,02	611,9	9	0,55	0,45
Regione	170.755	6,72	392,0	222	0,51	0,88
ITALIA	2.139.786	7,10	354,5	5.186	0,9	1,72

Capoluoghi di Provincia	Suolo consumato 2019 [ha]	Suolo consumato 2019 [%]	Suolo consumato pro capite 2019 [m ² /ab]	Consumo di suolo 2018-2019 [ha]	Consumo di suolo pro capite 2018-2019 [m ² /ab/anno]	Densità consumo di suolo 2018-2019 [m ² /ha]
Alessandria	3.192	15,67	340,9	3	0,32	1,49
Asti	2.097	13,85	275,8	10	1,35	6,77
Biella	971	20,79	220,8	0	0,03	0,26
Cuneo	1.897	15,84	337,8	2	0,28	1,34
Novara	2.097	20,33	201,1	5	0,46	4,64
Torino	8.453	64,96	96,5	5	0,06	3,80
Verbano-Cusio-Ossola	56	2,11	427,6	0	0,00	0
Vercelli	1.311	16,42	284,8	1	0,27	1,54

Comuni	Suolo consumato 2019 [ha]	Comuni	Suolo consumato 2019 [%]	Comuni	Suolo consumato pro capite 2019 [m ² /ab]
Torino	8.453	Torino	64,96	Balocco	8950,7
Alessandria	3.192	Beinasco	57,55	Carrega Ligure	6437,6
Novara	2.097	Grugliasco	55,16	Briga Alta	6297,5
Asti	2.097	Bruino	45,18	Roaschia	5350,5
Cuneo	1.897	Collegno	43,30	Ribordone	5222,4
Tortona	1.700	Settimo Torinese	40,96	Malvicino	4801,3
Fossano	1.414	Gaglianico	38,34	Castelmagno	4773,3
Moncalieri	1.381	Brandizzo	37,59	Argentera	4567,5
Vercelli	1.311	Vigliano Biellese	34,88	Acceglio	3893,0
Settimo Torinese	1.289	Orbassano	34,21	Sali Vercellese	3642,9
Comuni	Consumo di suolo 2018-2019 [ha]	Comuni	Consumo di suolo pro capite 2018-2019 [m ² /ab/anno]	Comuni	Densità consumo di suolo 2018-2019 [m ² /ha]
Piossasco	28	Roaschia	144,86	Piossasco	70,81
Tortona	19	Rossa	47,19	Bruino	36,98
Caluso	15	Pieve Vergonte	42,26	Caluso	36,92
Pieve Vergonte	11	Verduno	28,93	Pozzolo Formigaro	27,40
Asti	10	Pozzolo Formigaro	21,25	Pieve Vergonte	25,51
Pozzolo Formigaro	10	Frugarolo	21,11	Montanaro	25,05
Casale Monferrato	6	Castelmagno	20,00	Borgaro Torinese	23,58
Montanaro	5	Caluso	19,34	Verduno	22,62
Torino	5	Casasco	17,42	Vinovo	20,45
Trino	5	Solero	16,82	Tortona	19,65

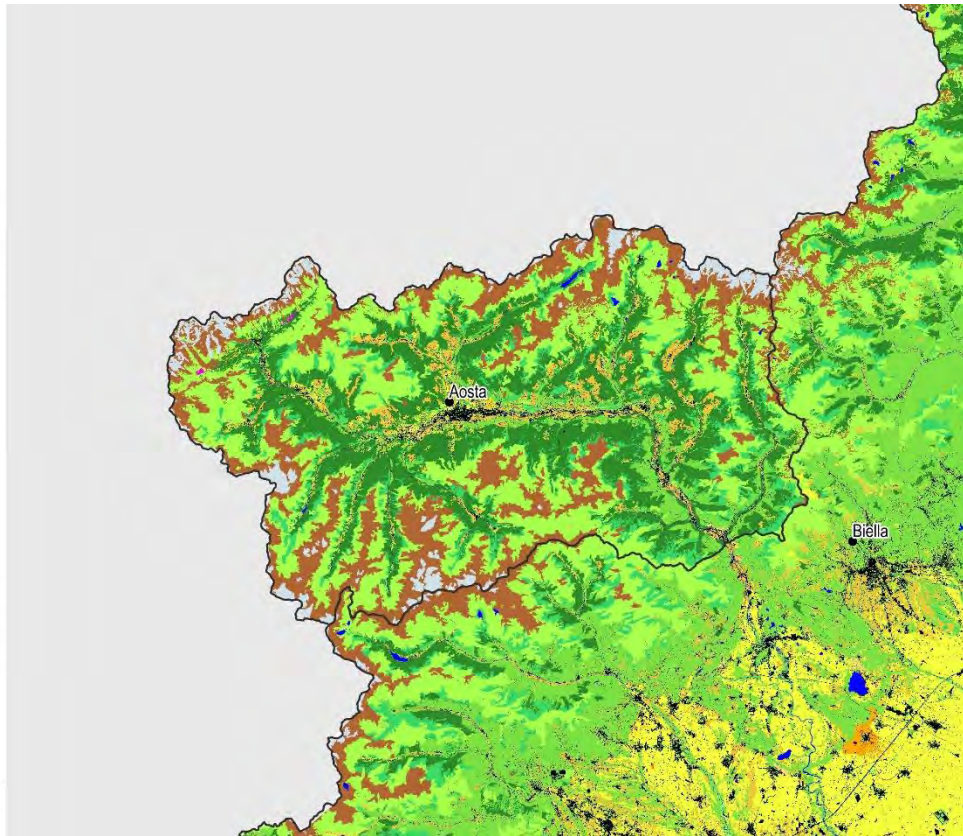


Figura 9 – Copertura del suolo 2019

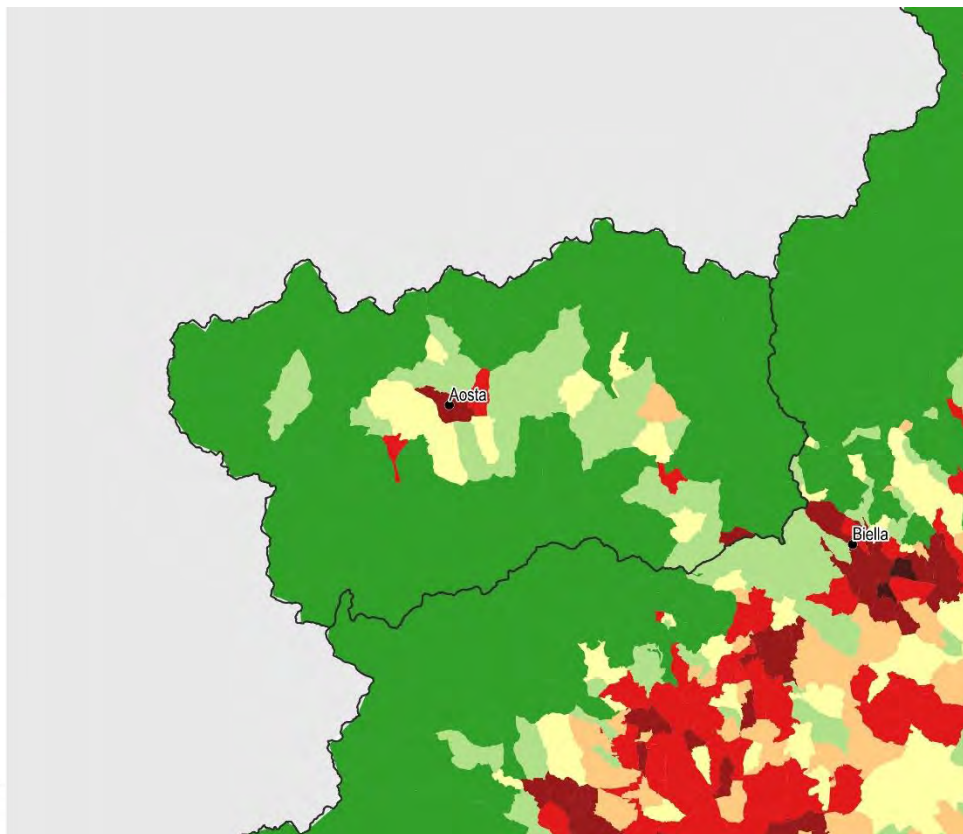



Figura 10 – Suolo consumato 2019: percentuale sulla superficie amministrativa (%)

Suolo consumato 2019
Pro capite (m²/ab)

- ≤ 200
- 200 - 300
- 300 - 450
- 450 - 650
- > 650

0 10 20 km

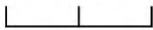
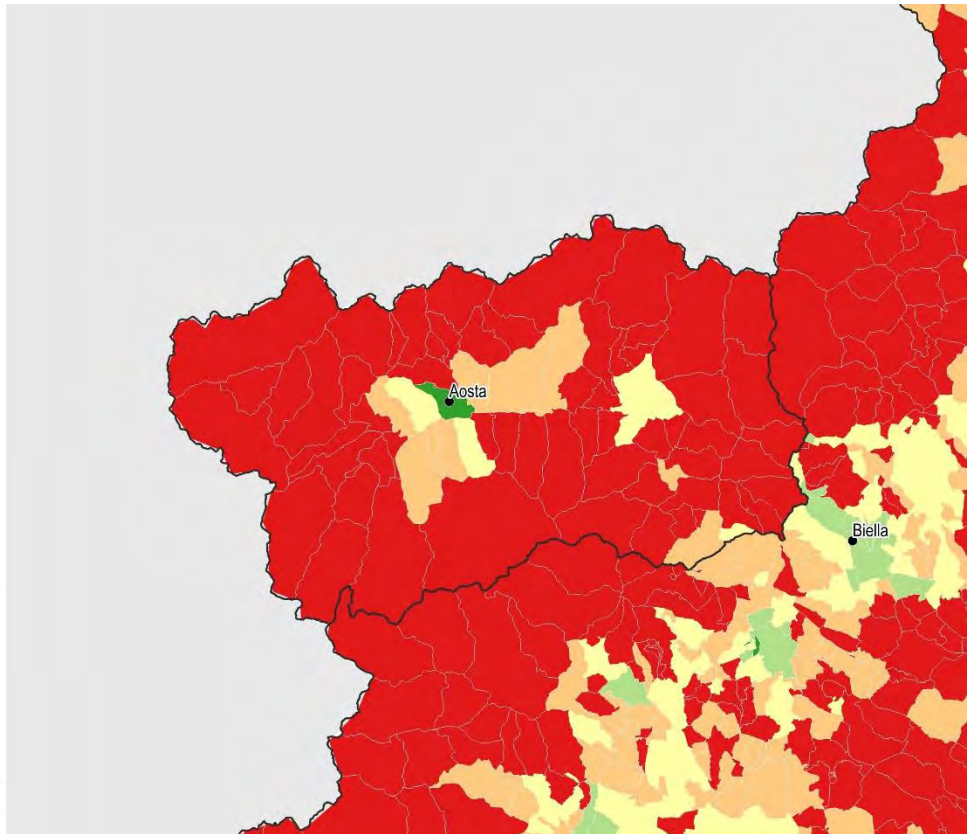



Figura 11 – Suolo consumato 2019: valore pro capite a livello comunale (m²/ab)

Consumo di suolo 2018-2019
Pro capite (m²/ab/anno)

- ≤ 0.25
- 0.25 - 0.50
- 0.50 - 1.00
- 1.00 - 2.00
- > 2.00

0 10 20 km


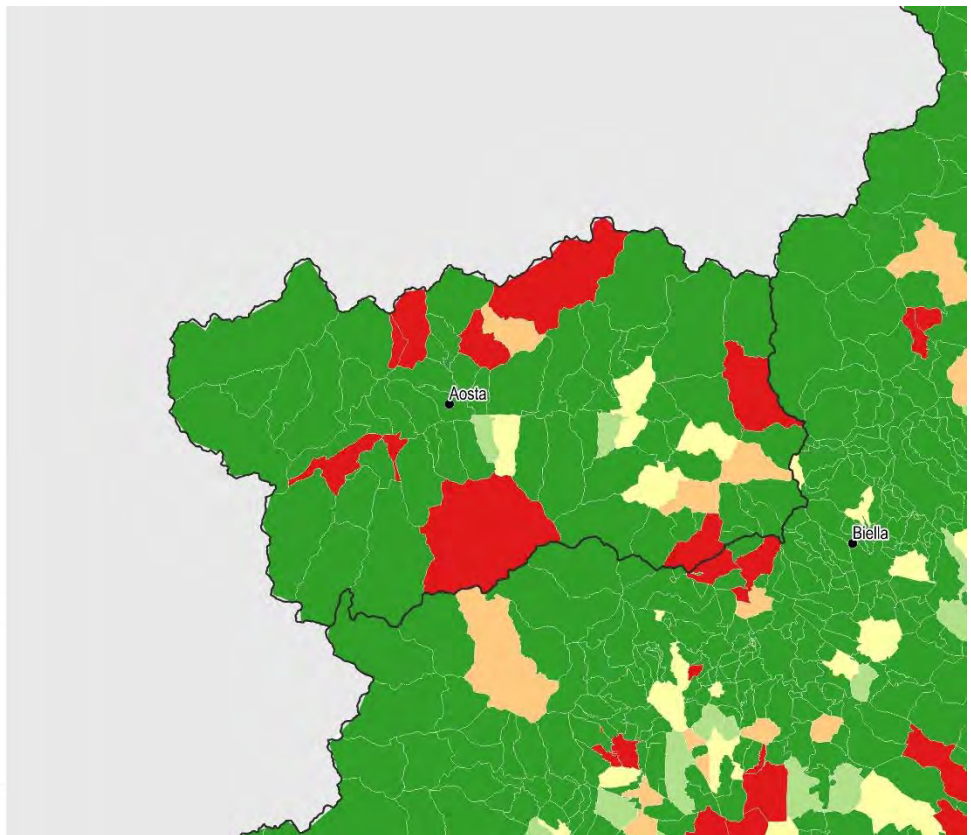



Figura 7 - Consumo di suolo annuale netto 2018-2019: valore pro capite a livello comunale (m²/ab anno)

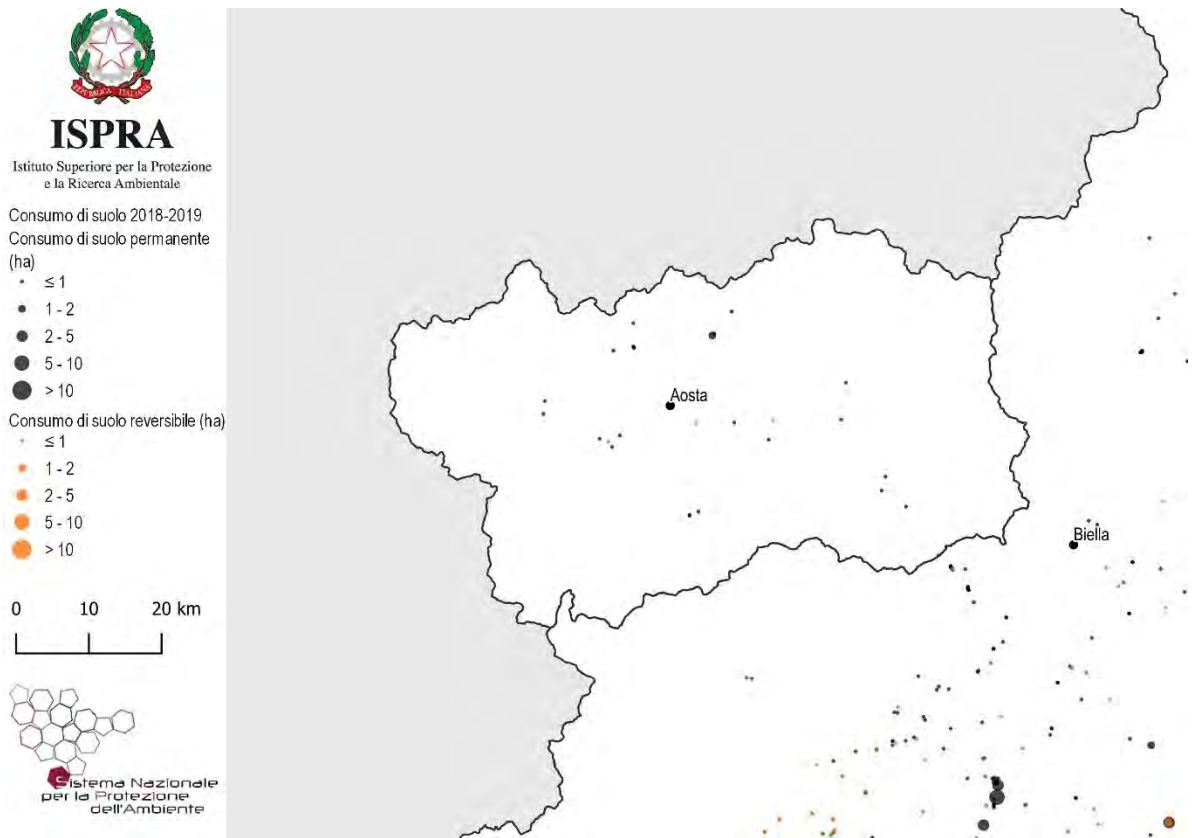


Figura 8 - Consumo di suolo annuale 2018-2019: localizzazione dei cambiamenti (ettari)

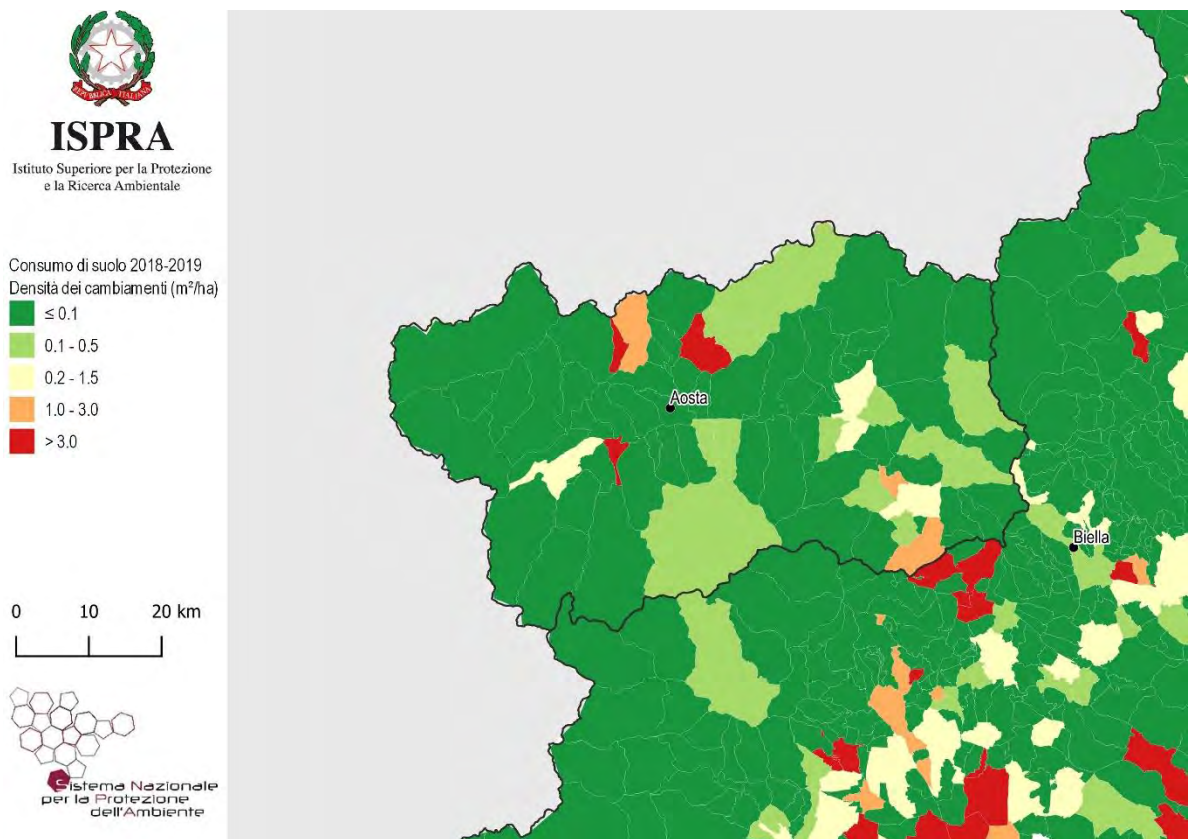


Figura 9 - Consumo di suolo annuale netto 2018-2019: densità dei cambiamenti rispetto alla superficie comunale (m²/ettaro)

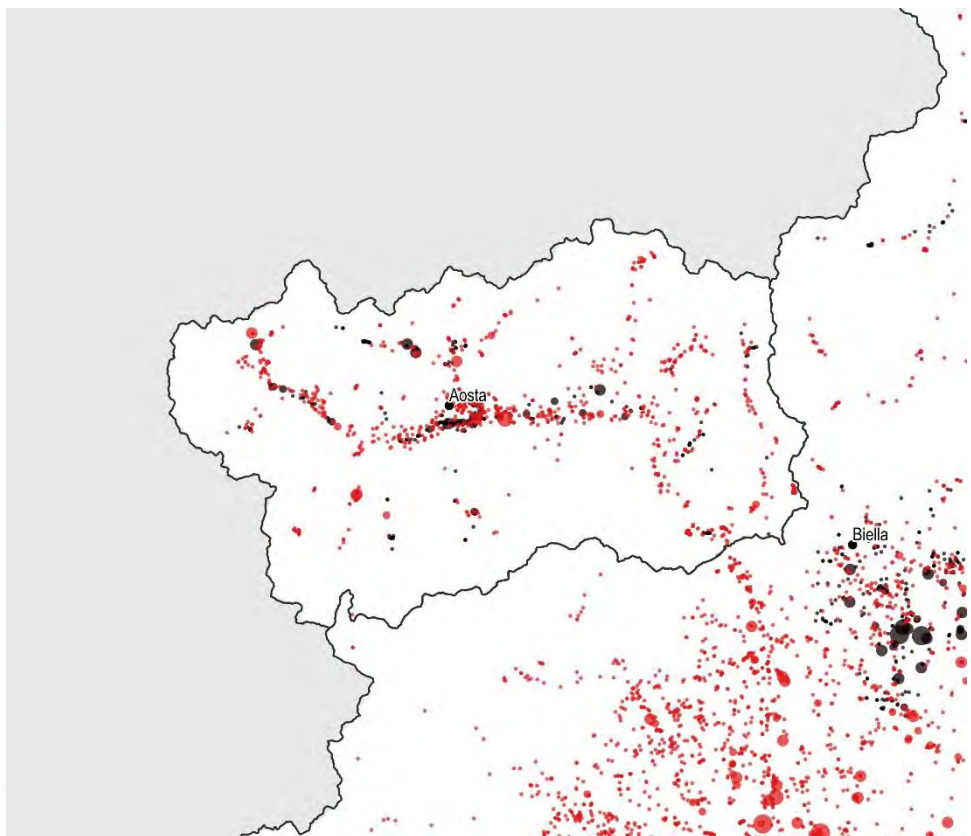


Figura 15 – Consumo di suolo 2006-2019: localizzazione dei cambiamenti tra 2012 e 2019 e di parte dei cambiamenti tra 2006 e 2012 (ettari)

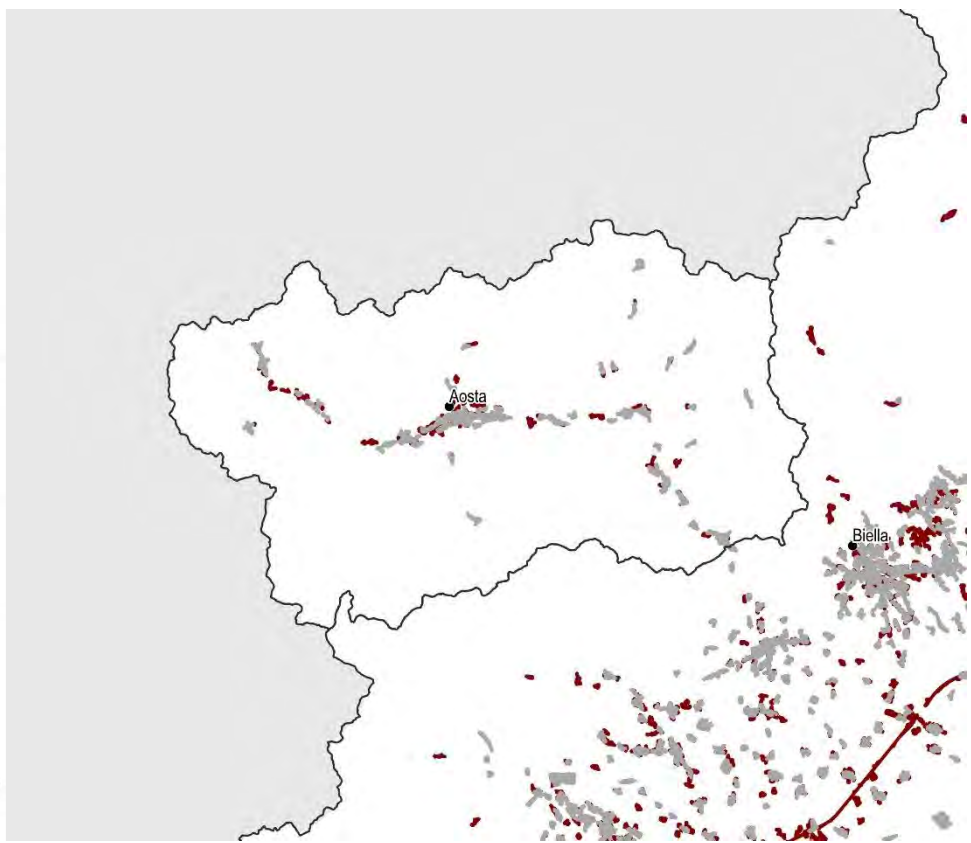


Figura 16 – Espansione delle aree urbane 1990-2018 su base Corine Land Cover

ovince	Suolo consumato 2019 [ha]	Suolo consumato 2019 [%]	Suolo consumato pro capite 2019 [m ² /ab]	Consumo di suolo 2018-2019 [ha]	Consumo di suolo pro capite 2018-2019 [m ² /ab anno]	Densità di consumo di suolo 2018-2019 [m ² /ha]
Aosta	7.005	2,15	557,4	3	0,21	0,08
Regione	7.005	2,15	557,4	3	0,21	0,08
Italia	2.139.786	7,10	354,5	5.186	0,9	1,72

Capoluoghi di Provincia	Suolo consumato 2019 [ha]	Suolo consumato 2019 [%]	Suolo consumato pro capite 2019 [m ² /ab]	Consumo di suolo 2018-2019 [ha]	Consumo di suolo pro capite 2018-2019 [m ² /ab/anno]	Densità consumo di suolo 2018-2019 [m ² /ha]
Aosta	628	29,37	184,8	0	-0,01	-0,19

Comuni	Suolo consumato 2019 [ha]	Comuni	Suolo consumato 2019 [%]	Comuni	Suolo consumato pro capite 2019 [m ² /ab]
Aosta	628	Aosta	29,4	Valsavarenche	3.352
Quart	231	Pont-Saint-Martin	17,7	Rhêmes-Notre-Dame	3.184
Courmayeur	204	Verrès	14,5	Saint-Rhémy-en-Bosses	2.743
Châtillon	191	Saint-Christophe	11,7	Valgrisenche	2.538
Nus	183	Villeneuve	10,9	Rhêmes-Saint-Georges	2.421
Saint-Christophe	172	Saint-Vincent	7,5	La Magdeleine	1.972
Valtournenche	169	Antey-Saint-André	6,9	Ollomont	1.941
Gressan	162	Pollein	6,9	Allein	1.900
Saint-Vincent	155	Montjovet	6,6	Emarèse	1.750
Ayas	152	Gressan	6,4	Avisè	1.732
Comuni	Consumo di suolo 2018-2019 [ha]	Comuni	Consumo di suolo pro capite 2018-2019 [m ² /ab anno]	Comuni	Densità di consumo di suolo 2018-2019 [m ² /ha]
Valpelline	2,29	Valpelline	38,29	Villeneuve	8,3
Etroubles	0,79	Saint-Oyen	29,38	Valpelline	7,3
Villeneuve	0,73	Etroubles	16,02	Saint-Oyen	6,0
Donnas	0,66	Bionaz	9,33	Etroubles	2,0
Saint-Oyen	0,57	Villeneuve	5,68	Donnas	1,9
Arvier	0,43	Arvier	4,94	Verrès	1,8
Cogne	0,42	Cogne	3,11	Arvier	1,3
Châtillon	0,28	Donnas	2,64	Châtillon	0,7
Bionaz	0,21	Gressoney-Saint-Jean	2,59	Arnad	0,5
Gressoney-Saint-Jean	0,21	Oyace	1,93	Issogne	0,5

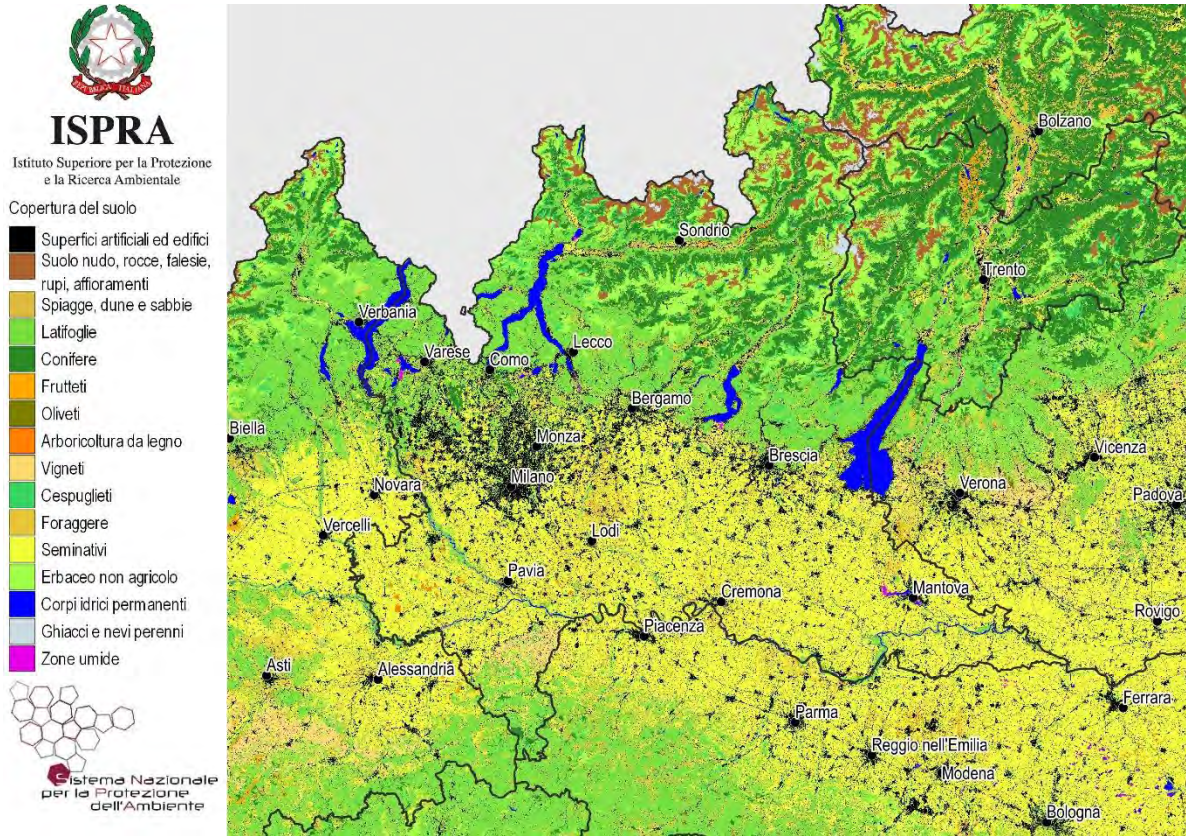


Figura 10 – Copertura del suolo 2019

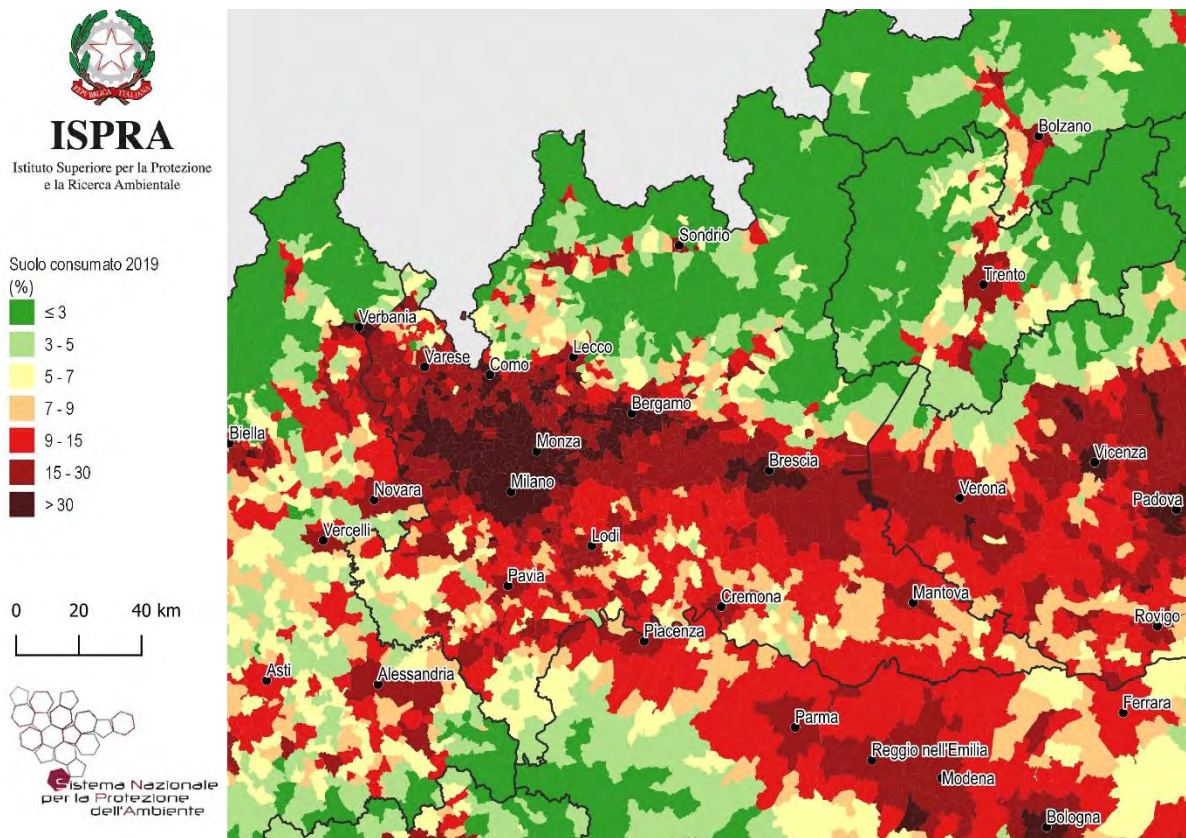


Figura 11 - Suolo consumato 2019: percentuale sulla superficie amministrativa (%)

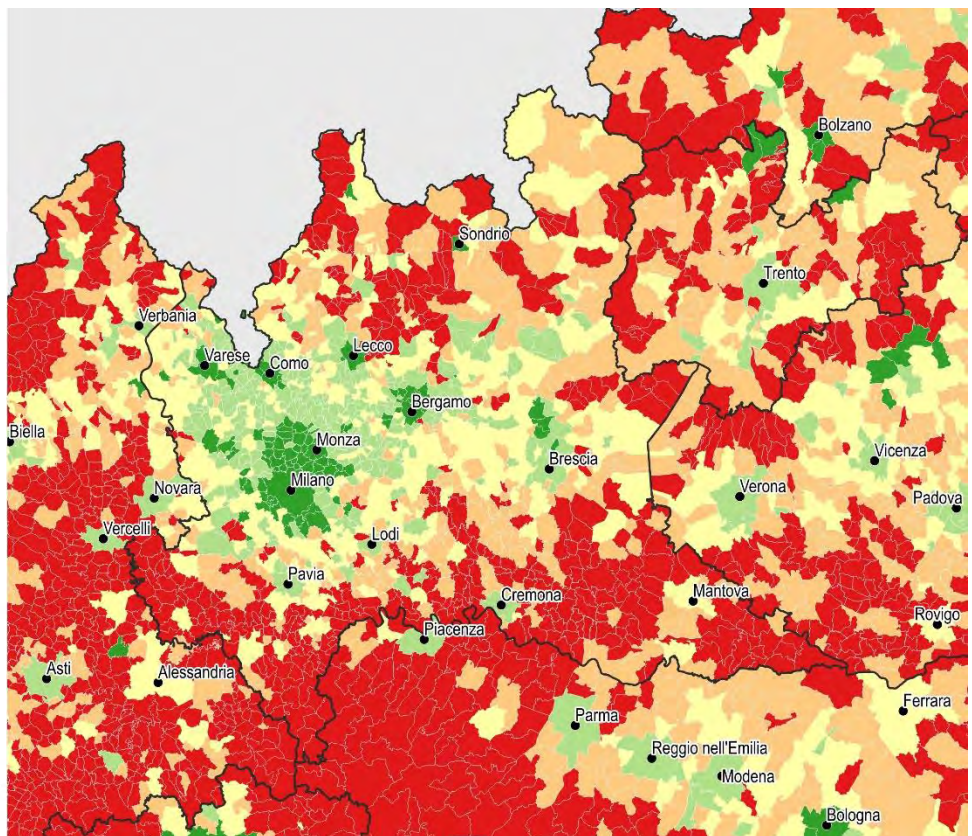


Figura 12 - Suolo consumato 2019: valore pro capite a livello comunale (m²/ab)

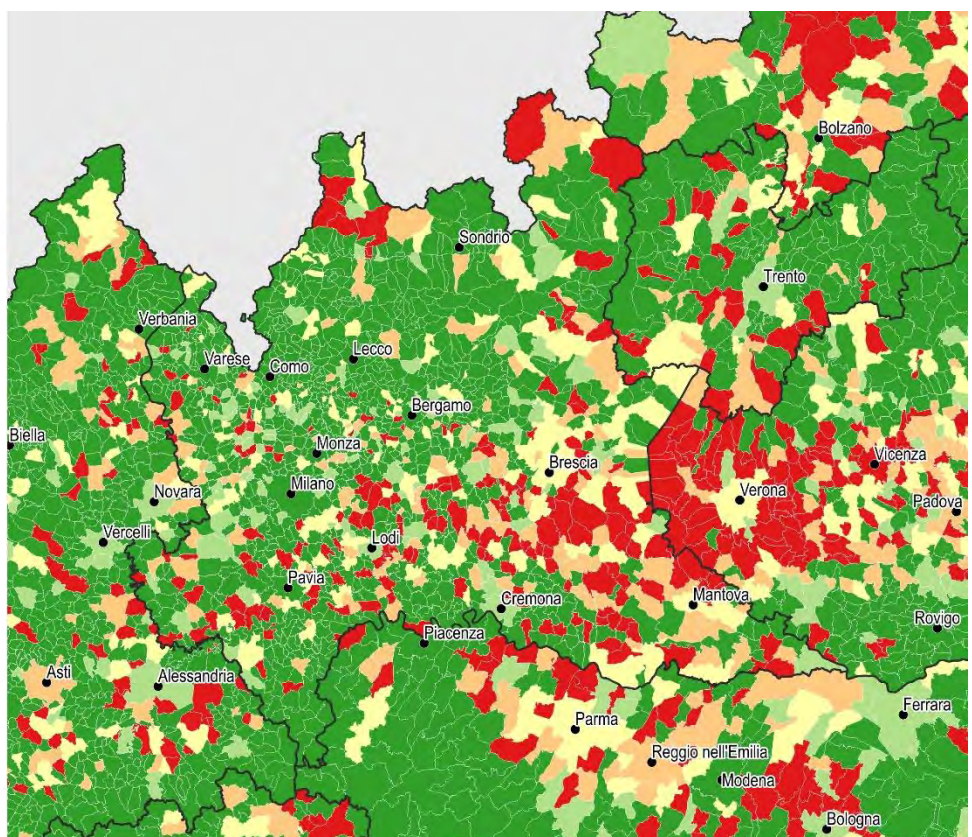


Figura 13 - Consumo di suolo annuale netto 2018-2019: valore pro capite a livello comunale (m²/ab anno)

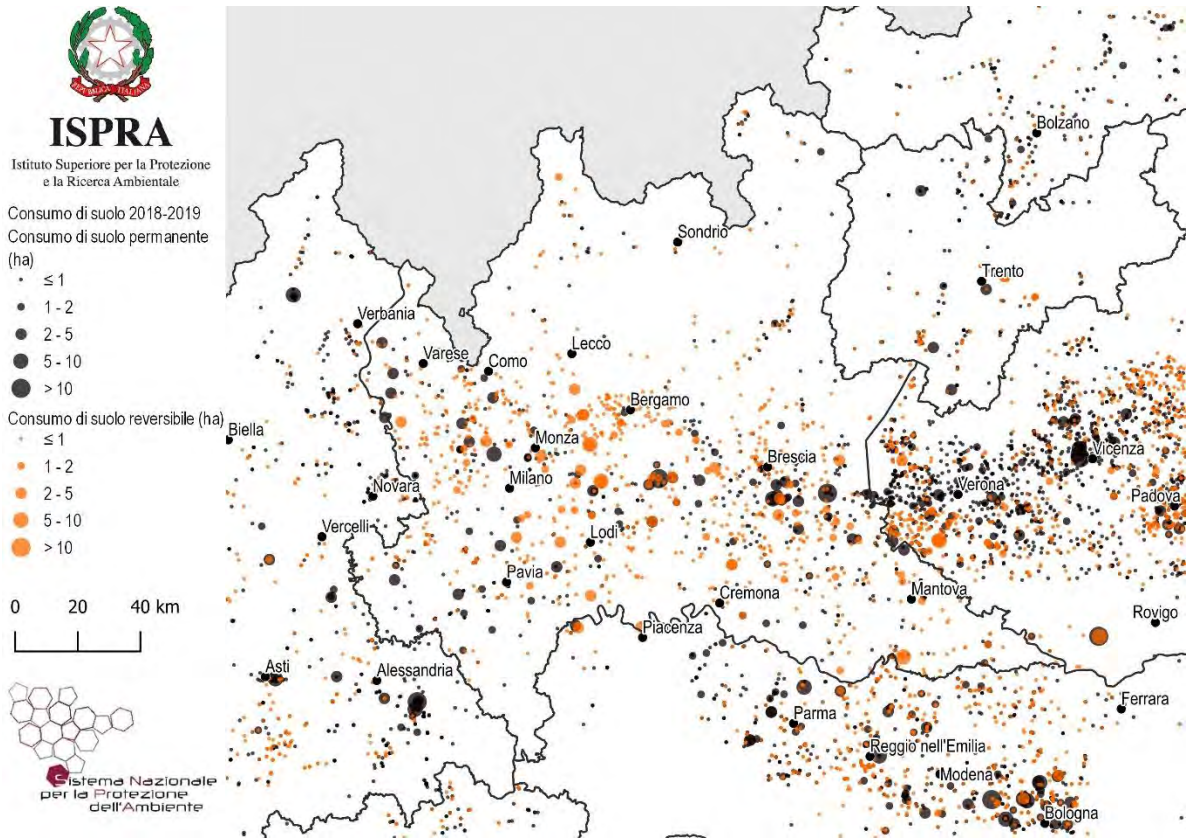


Figura 214 - Consumo di suolo annuale 2018-2019: localizzazione dei cambiamenti (ettari)

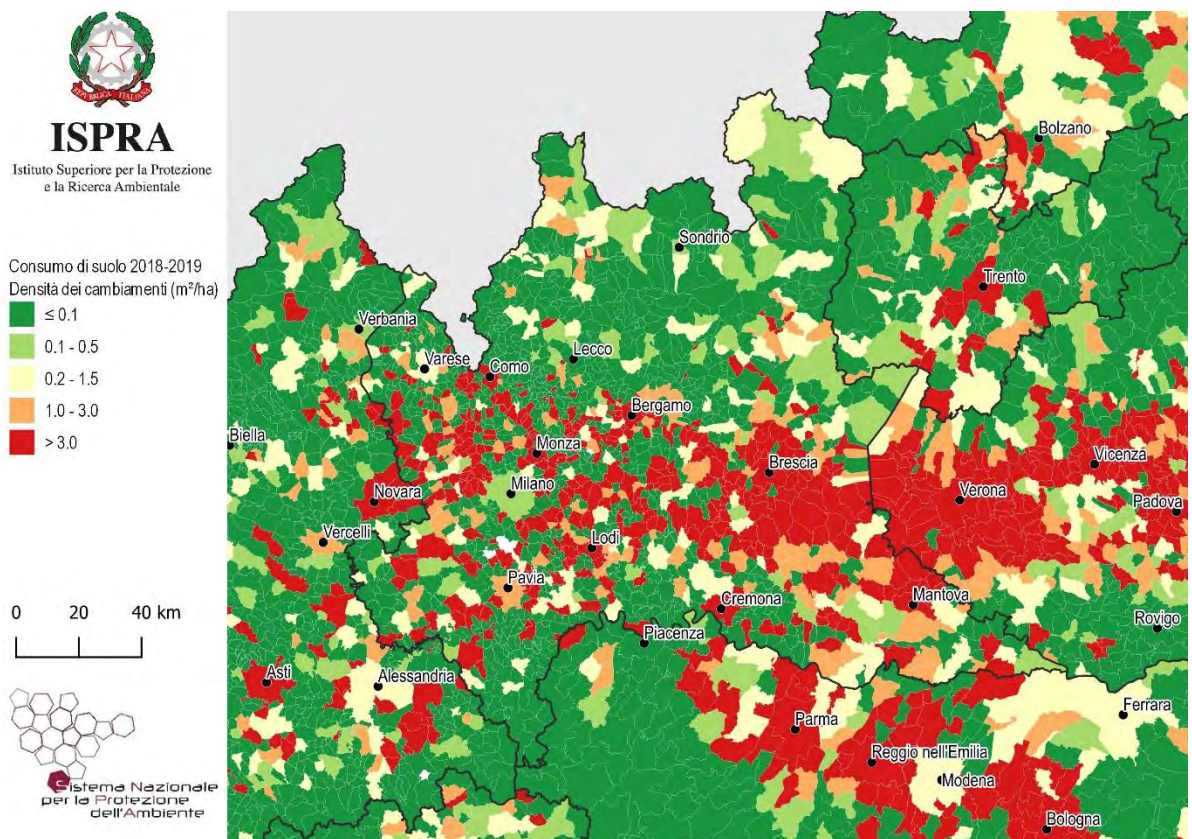


Figura 22 - Consumo di suolo annuale netto 2018-2019: densità dei cambiamenti rispetto alla superficie comunale ($m^2/ettaro$)

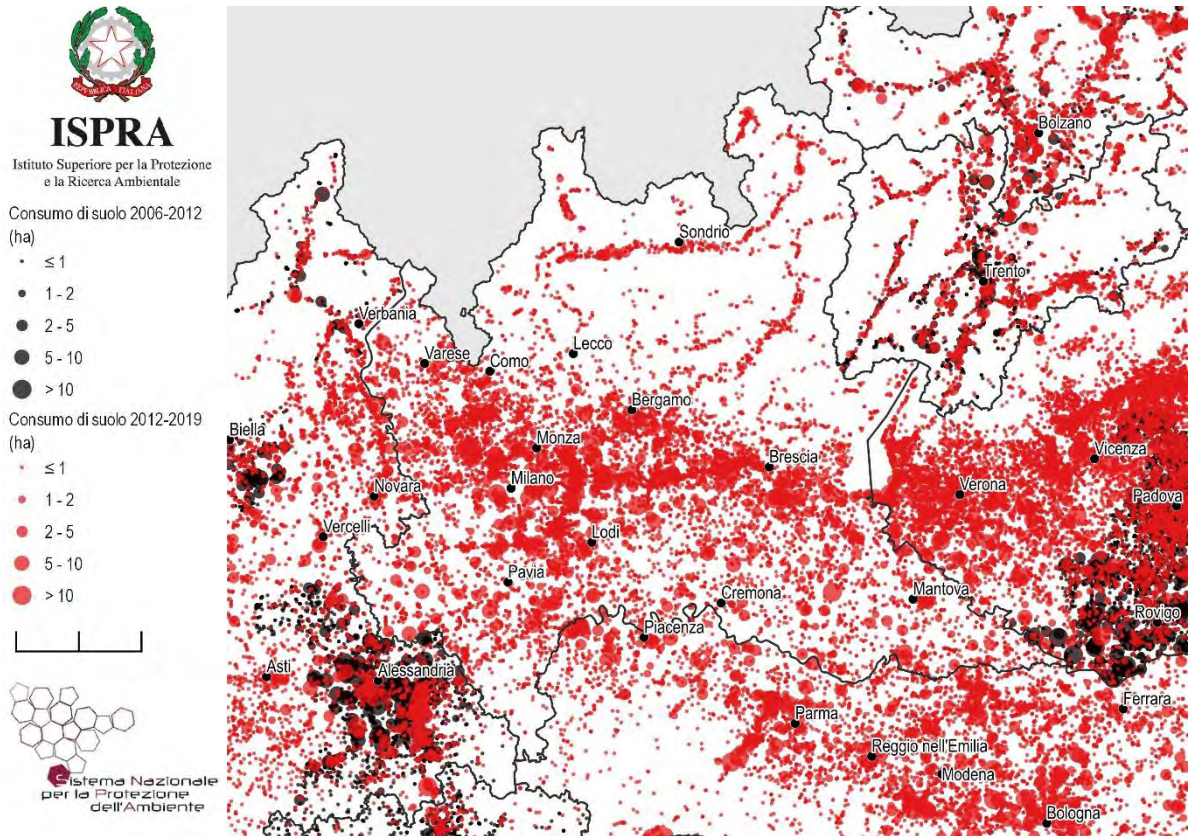


Figura 23 – Consumo di suolo 2006-2019: localizzazione dei cambiamenti tra 2012 e 2019 e di parte dei cambiamenti tra 2006 e 2012 (ettari)

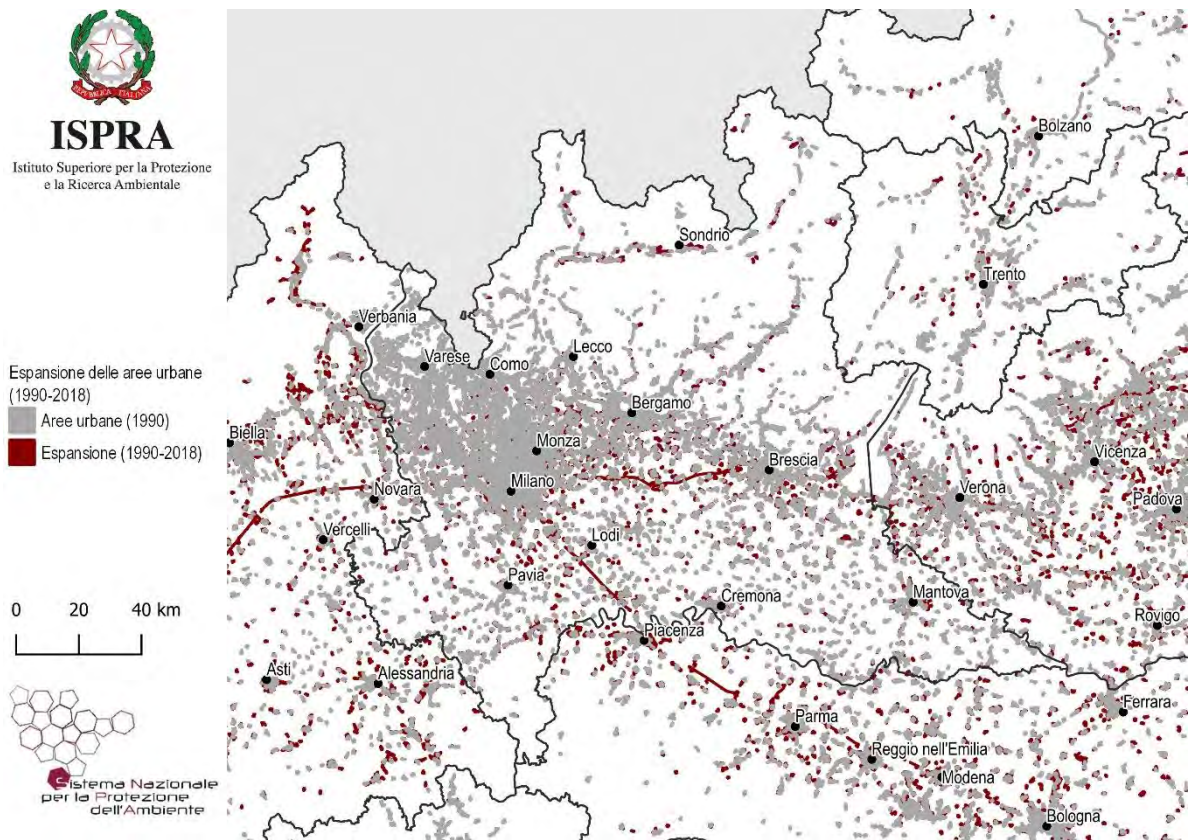


Figura 24 – Espansione delle aree urbane 1990-2018 su base Corine Land Cover

Province	Suolo consumato 2019 [ha]	Suolo consumato 2019 [%]	Suolo consumato pro capite 2019 [m ² /ab]	Consumo di suolo 2018-2019 [ha]	Consumo di suolo pro capite 2018-2019 [m ² /ab/anno]	Densità di consumo di suolo 2018-2019 [m ² /ha]
Bergamo	32.525	11,80	291,8	85	0,76	3,08
Brescia	49.527	10,34	391,2	184	1,45	3,84
Como	15.615	12,20	260,6	23	0,38	1,79
Cremona	18.450	10,41	514,0	66	1,83	3,71
Lecco	9.648	11,97	286,0	9	0,27	1,12
Lodi	9.492	12,11	412,3	15	0,65	1,91
Mantova	24.639	10,52	597,6	84	2,03	3,57
Milano	49.742	31,55	153,0	66	0,20	4,17
Monza e della Brianza	16.456	40,56	188,3	21	0,24	5,21
Pavia	28.104	9,46	514,8	43	0,78	1,44
Sondrio	8.444	2,64	466,3	11	0,63	0,36
Varese	25.099	20,93	281,8	36	0,40	2,98
Regione	287.740	12,05	286,0	642	0,64	2,69
Italia	2.139.786	7,10	354,5	5.186	0,9	1,72

Capoluoghi di Provincia	Suolo consumato 2019 [ha]	Suolo consumato 2019 [%]	Suolo consumato pro capite 2019 [m ² /ab]	Consumo di suolo 2018-2019 [ha]	Consumo di suolo pro capite 2018-2019 [m ² /ab/anno]	Densità consumo di suolo 2018-2019 [m ² /ha]
Bergamo	1.788	44,49	147,0	3	0,25	7,44
Brescia	3.984	44,07	200,6	10	0,52	11,43
Como	1.198	32,24	145,2	1	0,14	3,15
Cremona	1.962	27,81	269,9	2	0,33	3,42
Lecco	802	17,76	166,0	-	0,00	0,00
Lodi	948	22,88	206,6	1	0,29	3,21
Mantova	1.570	24,60	317,8	3	0,64	4,97
Milano	10.581	58,19	76,7	1	0,01	0,45
Monza e della Brianza	1.631	49,26	132,2	2	0,15	5,62
Pavia	1.473	23,27	201,5	1	0,16	1,86
Sondrio	408	19,51	188,8	0	0,04	0,38
Varese	1.505	27,42	186,8	1	0,10	1,46

Comuni	Suolo consumato 2019 [ha]	Comuni	Suolo consumato 2019 [%]	Comuni	Suolo consumato pro capite 2019 [m ² /ab]
Milano	10.581	Lissone	71,23	Morterone	10745,5
Brescia	3.984	Sesto San Giovanni	68,98	Maccastorna	8039,4
Cremona	1.962	Lallio	66,83	Rocca de' Giorgi	4733,3
Bergamo	1.788	Corsico	65,80	Velezzo Lomellina	4213,7
Montichiari	1.751	Cusano Milanino	65,29	Menconico	3412,3
Monza	1.631	Pero	64,41	Villa Biscossi	3355,6
Mantova	1.570	Orio al Serio	63,65	Brallo di Pregola	3343,8
Busto Arsizio	1.522	Baranzate	63,17	Rocca Susella	3222,5
Varese	1.505	San Giorgio su Legnano	62,31	Santa Margherita di Staffora	3151,8
Pavia	1.473	Cologno Monzese	61,98	Costa de' Nobili	2968,7
Comuni	Consumo di suolo 2018-2019 [ha]	Comuni	Consumo di suolo pro capite 2018-2019 [m ² /ab anno]	Comuni	Densità di consumo di suolo 2018-2019 [m ² /ha]
Lonato del Garda	21	San Giacomo Filippo	57,18	Grezzago	382,40
Ghedi	13	Fara Olivana con Sola	39,55	Lallio	187,11
Covo	12	Volongo	38,21	Montirone	106,52
Montirone	11	Robecco d'Oglio	33,74	Casirate d'Adda	105,29
Casirate d'Adda	11	Castelvisconti	32,50	Fara Olivana con Sola	97,93
Suzzara	10	Grezzago	31,80	Covo	94,26
Brescia	10	Covo	31,25	Albiate	85,50
Castiglione delle Stiviere	10	Cella Dati	29,72	Calusco d'Adda	76,03
Castenedolo	10	Casirate d'Adda	29,00	Offanengo	73,37
Grezzago	9	Pieve d'Olmi	26,04	Cucciago	71,54




ISPRA
Istituto Superiore per la Protezione e la Ricerca Ambientale

Copertura del suolo

- Superfici artificiali ed edifici
- Suolo nudo, rocce, falese, rupi, affioramenti
- Spiagge, dune e sabbie
- Latifoglie
- Conifere
- Frutteti
- Oliveti
- Arboricoltura da legno
- Vigneti
- Cespuglieti
- Foraggere
- Seminativi
- Erbaceo non agricolo
- Corpi idrici permanenti
- Ghiacci e nevi perenni
- Zone umide



Sistema Nazionale per la Protezione dell'Ambiente

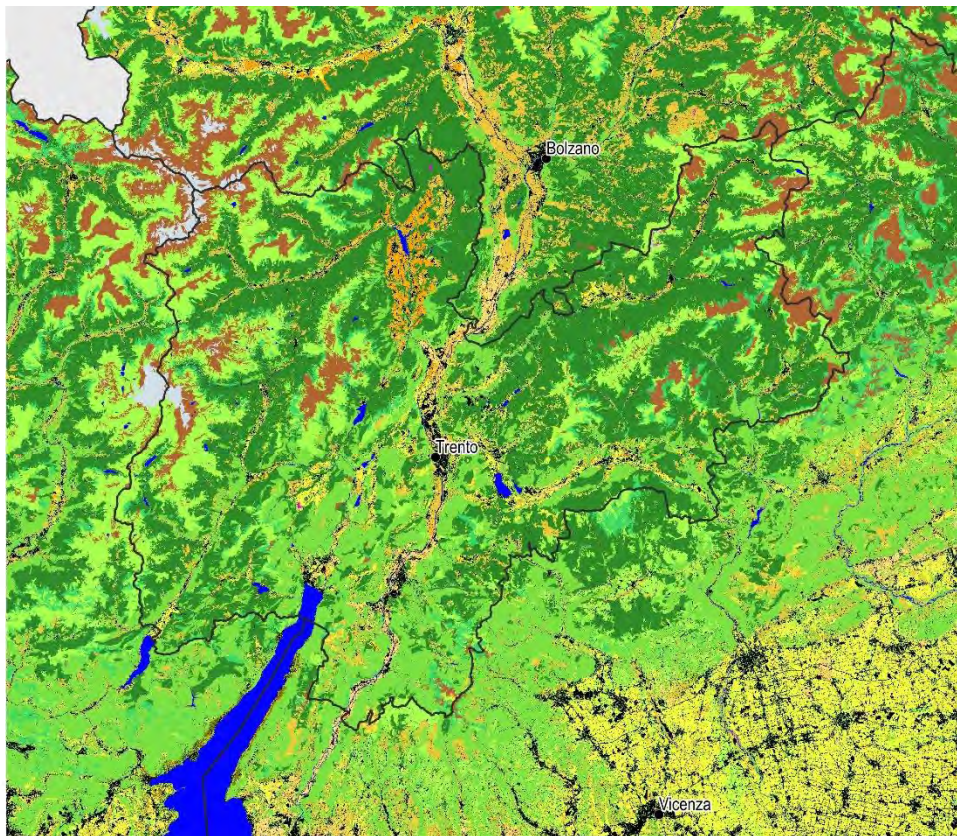



Figura 25 – Copertura del suolo 2019

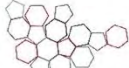


ISPRA
Istituto Superiore per la Protezione e la Ricerca Ambientale

Suolo consumato 2019 (%)

- ≤ 3
- 3 - 5
- 5 - 7
- 7 - 9
- 9 - 15
- 15 - 30
- > 30

0 10 20 km



Sistema Nazionale per la Protezione dell'Ambiente

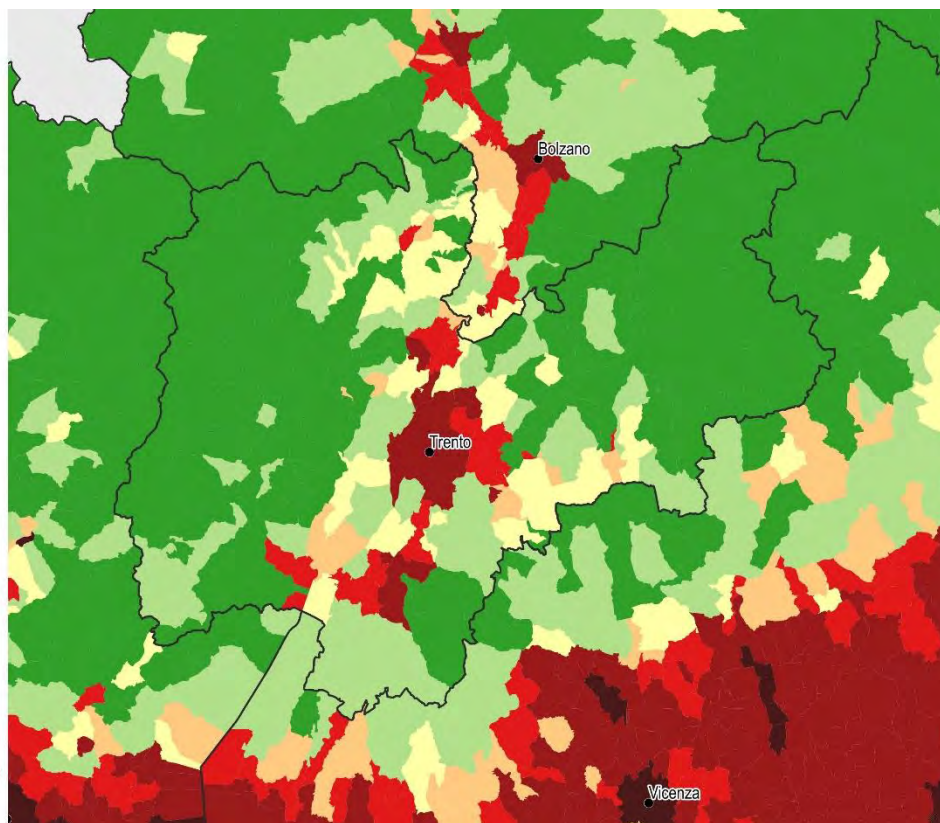


Figura 26 - Suolo consumato 2019: percentuale sulla superficie amministrativa (%)

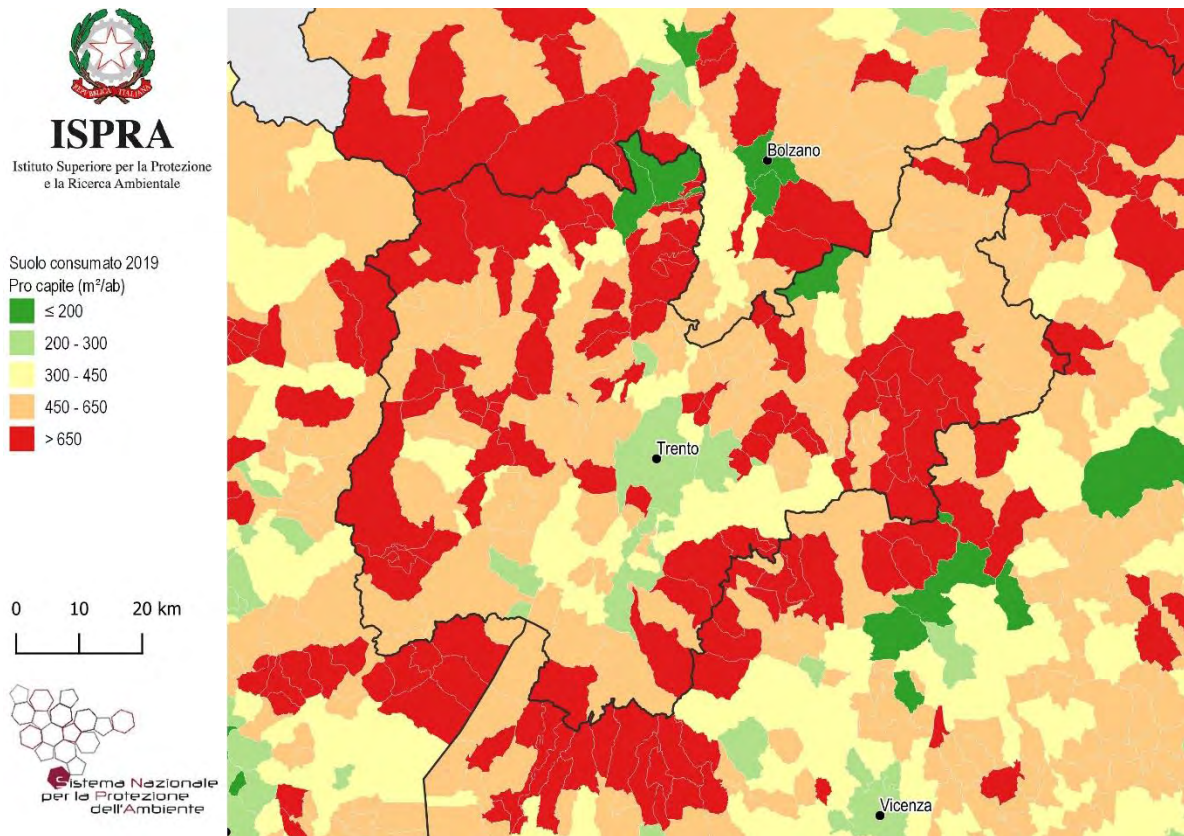


Figura 27 - Suolo consumato 2019: valore pro capite a livello comunale (m²/ab)

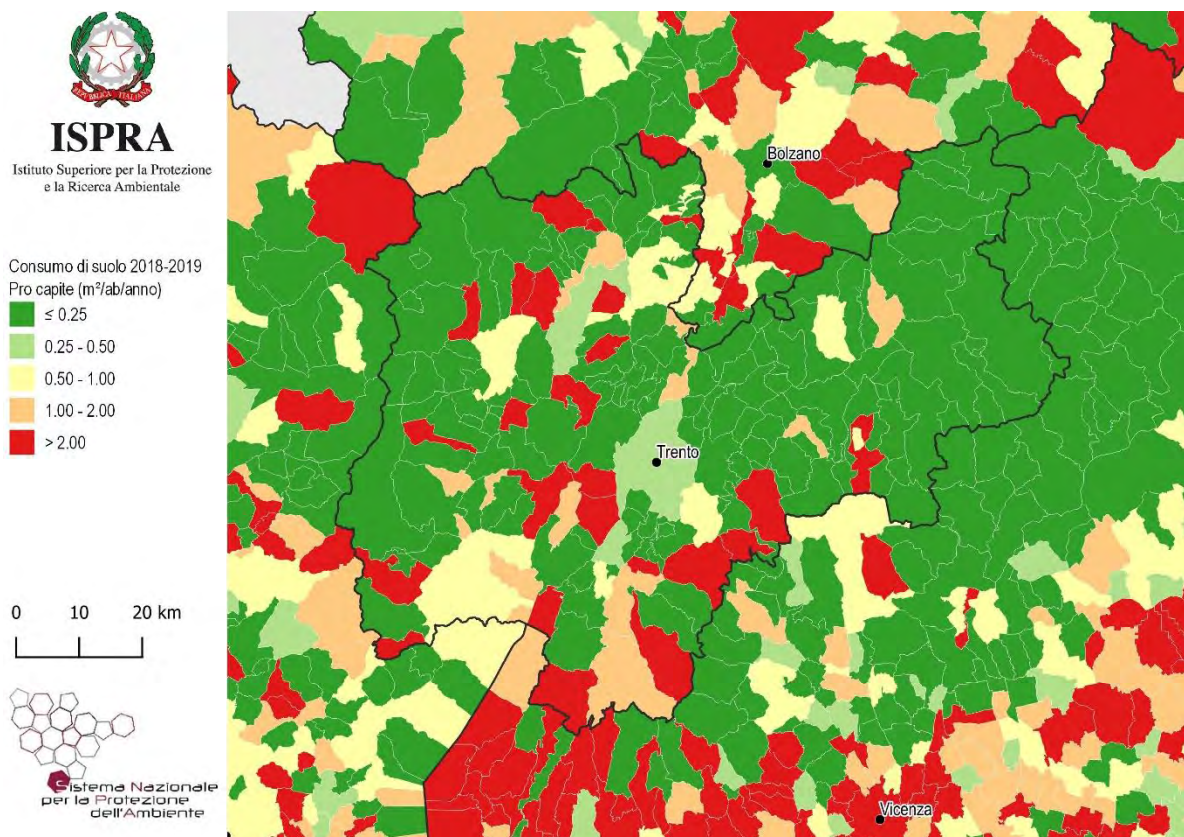


Figura 28 - Consumo di suolo annuale netto 2018-2019: valore pro capite a livello comunale (m²/ab anno)

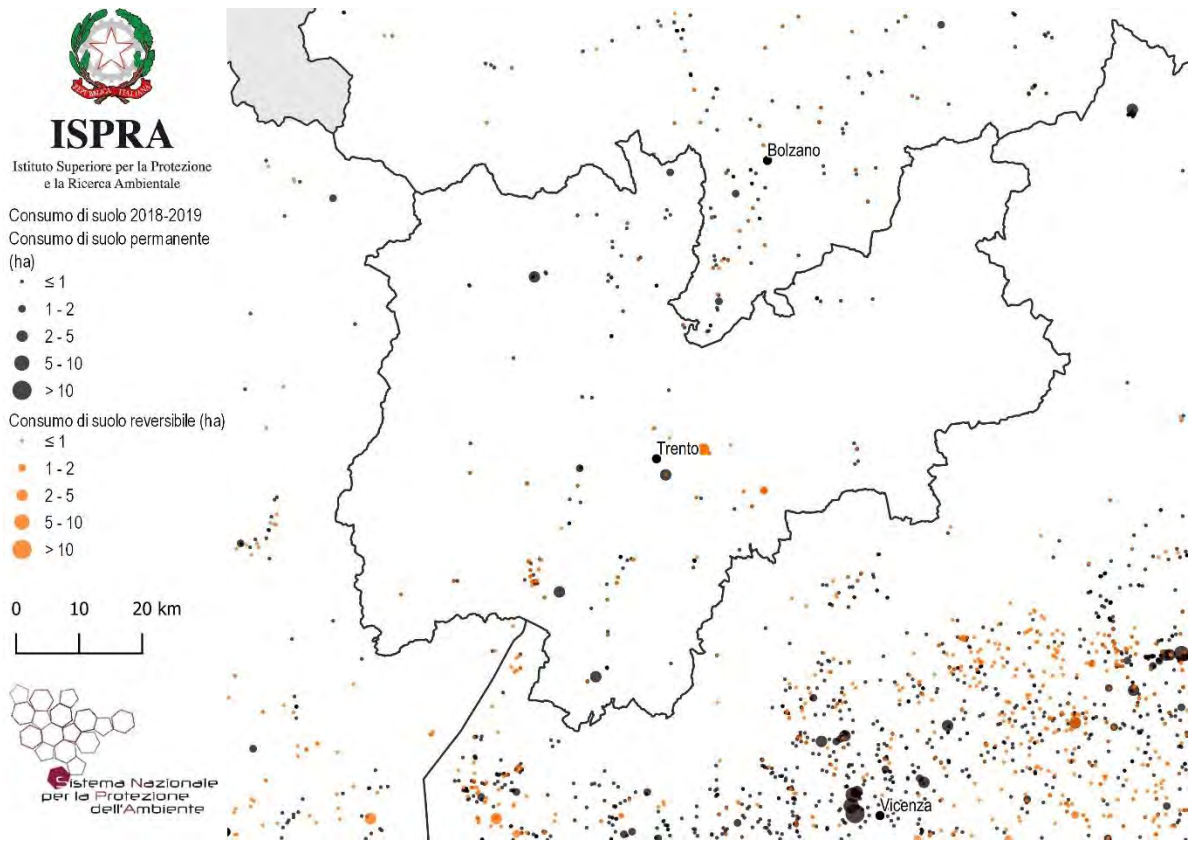


Figura 15 - Consumo di suolo annuale 2018-2019: localizzazione dei cambiamenti (ettari)

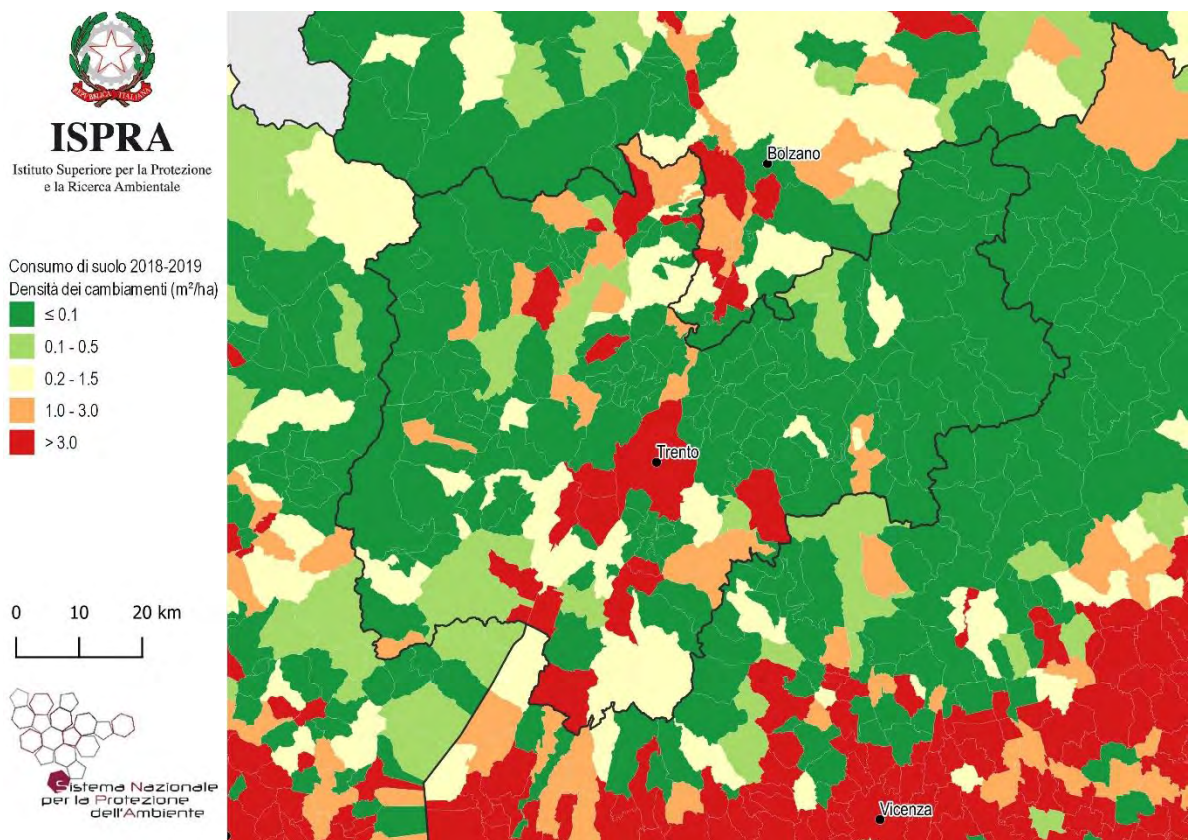


Figura 30 - Consumo di suolo annuale netto 2018-2019: densità dei cambiamenti rispetto alla superficie comunale (m²/ettaro)

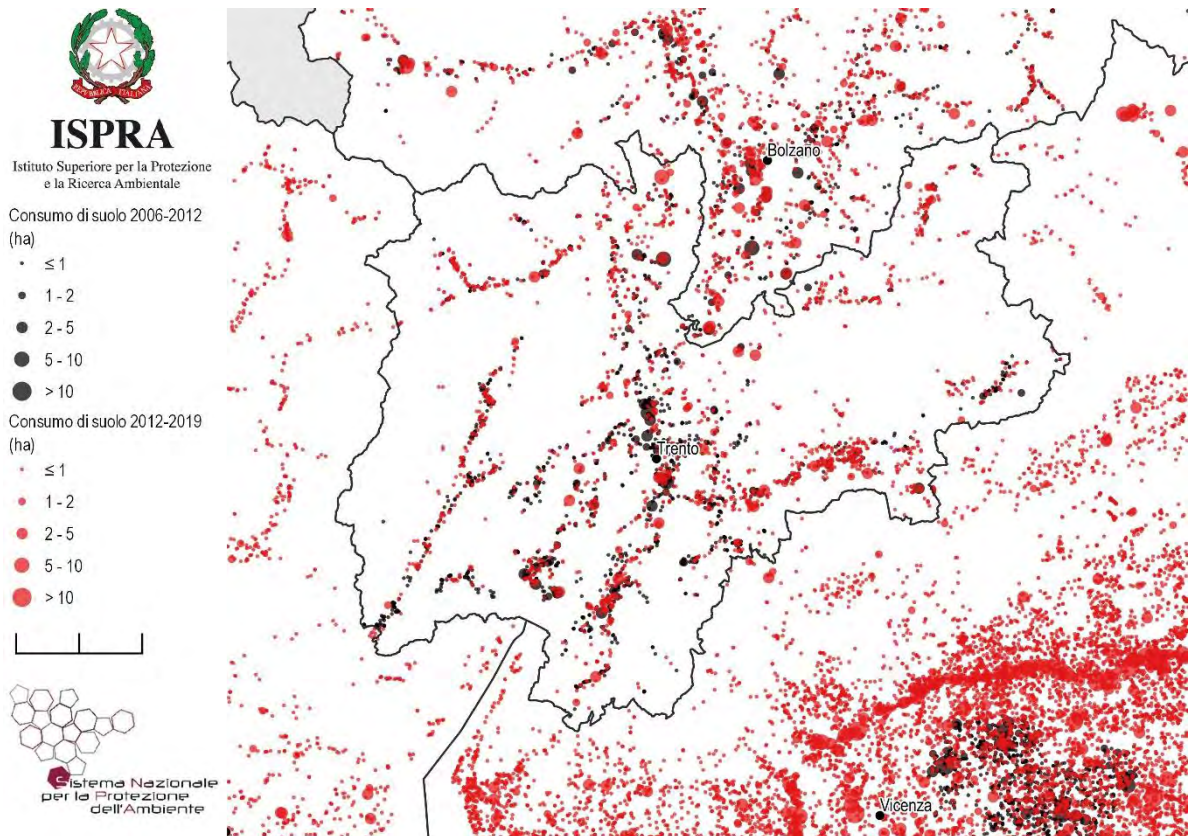


Figura 31 – Consumo di suolo 2006-2019: localizzazione dei cambiamenti tra 2012 e 2019 e di parte dei cambiamenti tra 2006 e 2012 (ettari)

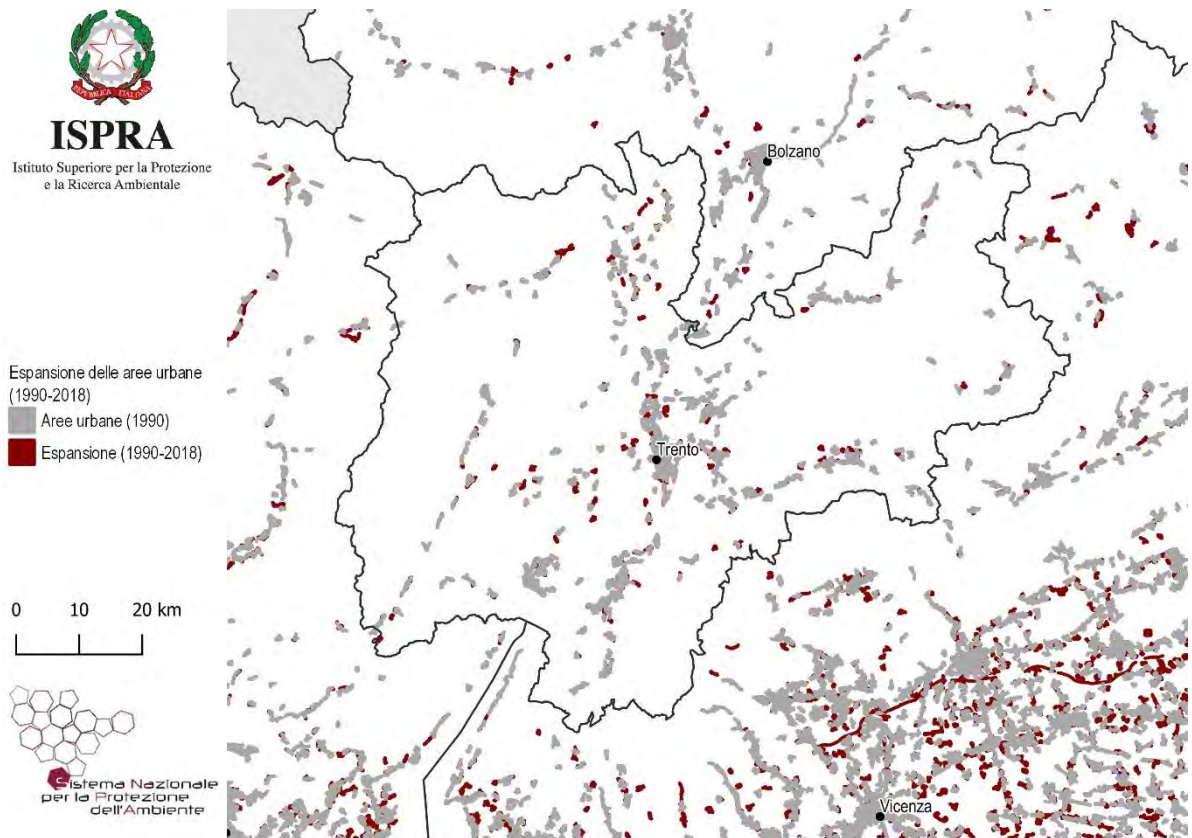


Figura 32 – Espansione delle aree urbane 1990-2018 su base Corine Land Cover

Province	Suolo consumato 2019 [ha]	Suolo consumato 2019 [%]	Suolo consumato pro capite 2019 [m ² /ab]	Consumo di suolo 2018-2019 [ha]	Consumo di suolo pro capite 2018-2019 [m ² /ab anno]	Densità di consumo di suolo 2018-2019 [m ² /ha]
Trento	22.787	3,67	421,1	53	0,98	0,85
Regione	43.354	3,19	404,3	97	0,91	0,71
Italia	2.139.786	7,10	354,5	5.186	0,9	1,72

Capoluoghi di Provincia	Suolo consumato 2019 [ha]	Suolo consumato 2019 [%]	Suolo consumato pro capite 2019 [m ² /ab]	Consumo di suolo 2018-2019 [ha]	Consumo di suolo pro capite 2018-2019 [m ² /ab/anno]	Densità consumo di suolo 2018-2019 [m ² /ha]
Trento	2.712	17,18	229,3	5	0,45	3,36

Comuni	Suolo consumato 2019 [ha]	Comuni	Suolo consumato 2019 [%]	Comuni	Suolo consumato pro capite 2019 [m ² /ab]
Trento	2.712	Lavis	28,72	Vignola-Falesina	1753,2
Rovereto	889	Albiano	19,30	Pieve Tesino	1559,0
Pergine Valsugana	633	Nogaredo	17,65	Palù del Fersina	1504,2
Arco	543	Rovereto	17,43	Castello Tesino	1361,0
Predaia	460	Trento	17,18	Albiano	1298,4
Ala	443	Calceranica al Lago	15,41	Castel Condino	1279,0
Riva del Garda	415	Fornace	15,24	Sagron Mis	1202,7
Levico Terme	354	Mezzolombardo	15,17	Cinte Tesino	1198,6
Lavis	350	Carzano	14,45	Lavarone	1181,3
Mori	325	Pergine Valsugana	11,65	Frassilongo	1159,3
Comuni	Consumo di suolo 2018-2019 [ha]	Comuni	Consumo di suolo pro capite 2018-2019 [m ² /ab anno]	Comuni	Densità di consumo di suolo 2018-2019 [m ² /ha]
Trento	5	Bresimo	35,18	Dimaro Folgarida	14,48
Dimaro Folgarida	5	Dimaro Folgarida	24,72	Rovereto	8,39
Avio	4	Pelugo	16,10	Nago-Torbole	8,31
Rovereto	4	Sporminore	14,00	Novella	6,33
Levico Terme	4	Cis	11,18	Avio	6,27
Novella	3	Avio	10,58	Cis	6,18
Nago-Torbole	2	Ossana	8,56	Volano	6,15
Riva del Garda	2	Nago-Torbole	8,38	Sporminore	5,67
Madruzzo	1	Bondone	5,25	Levico Terme	5,57
Cavedine	1	Madruzzo	5,09	Madruzzo	5,11

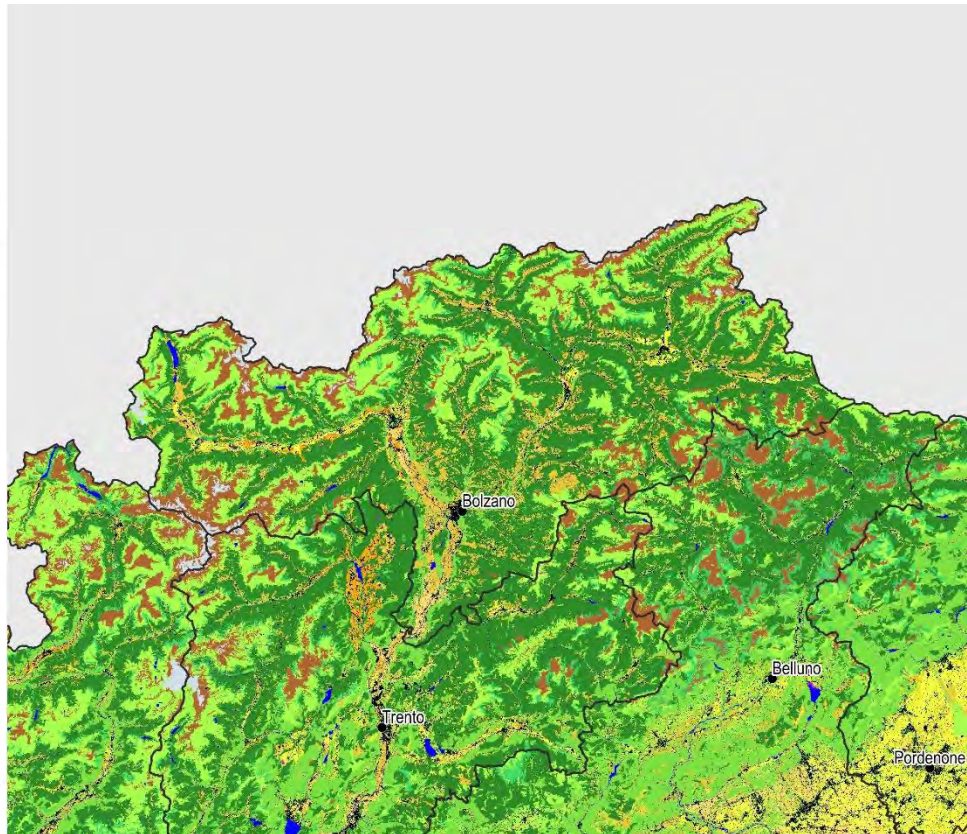


Figura 33 – Copertura del suolo 2019

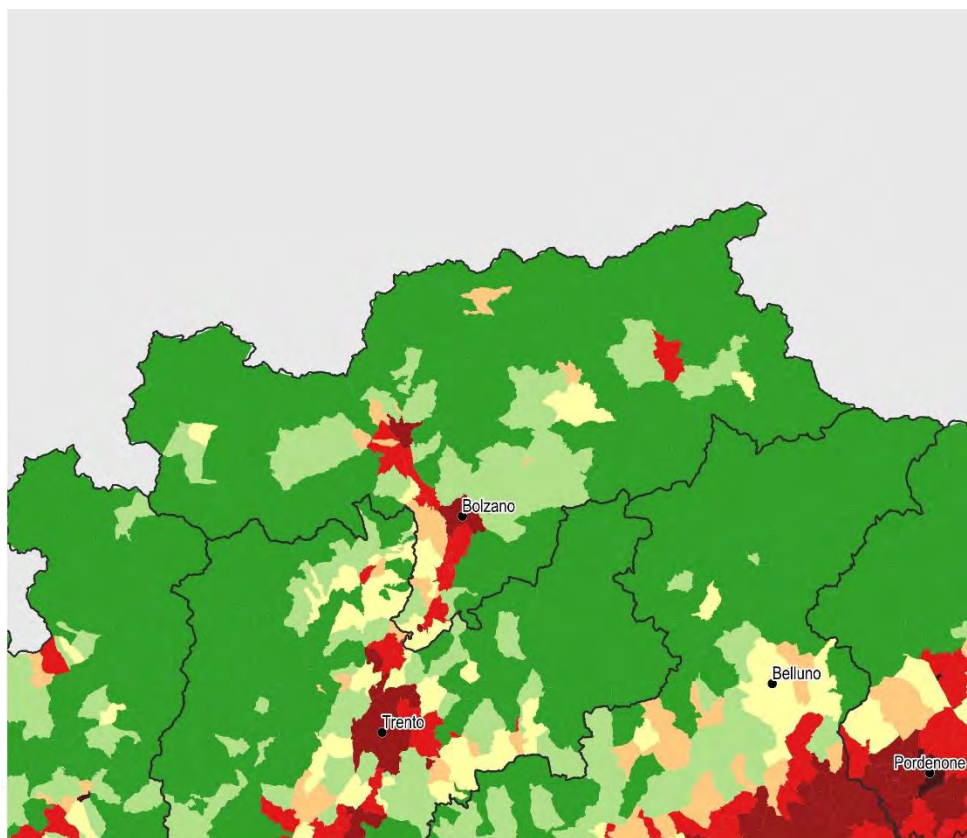



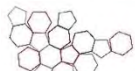
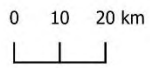
Figura 34 - Suolo consumato 2019: percentuale sulla superficie amministrativa (%)



ISPRA

Istituto Superiore per la Protezione
e la Ricerca Ambientale

Suolo consumato 2019
Pro capite (m²/ab)



Sistema Nazionale
per la Protezione
dell'Ambiente

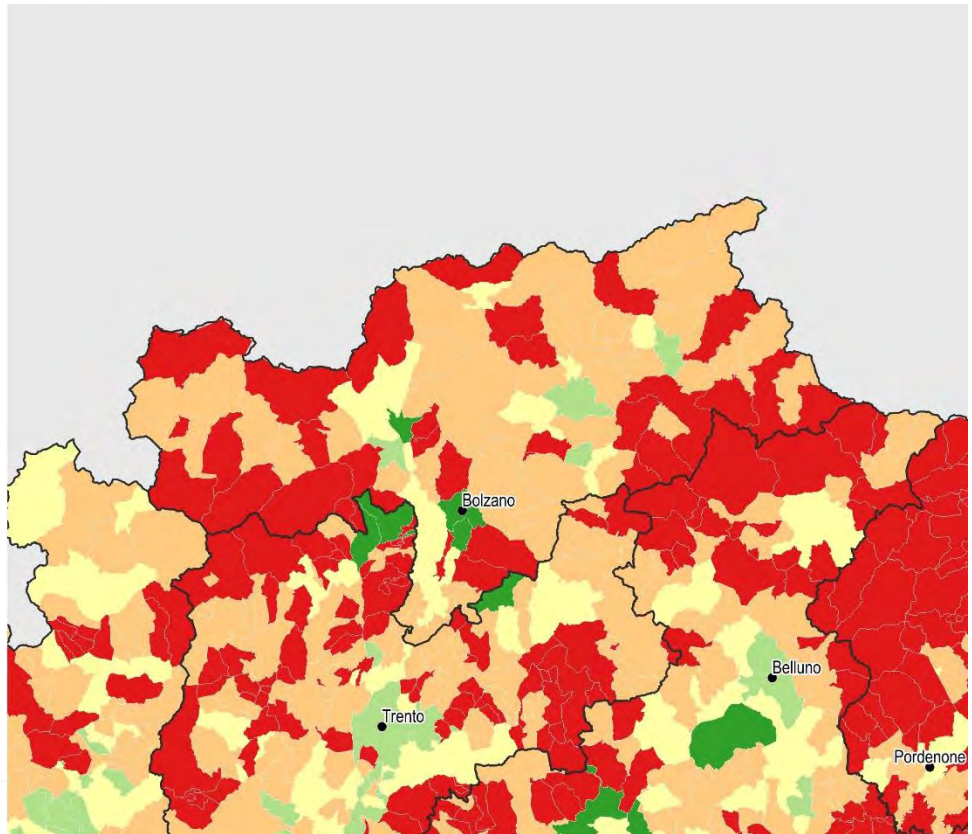


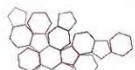
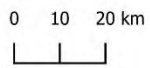
Figura 35 - Suolo consumato 2019: valore pro capite a livello comunale (m²/ab)



ISPRA

Istituto Superiore per la Protezione
e la Ricerca Ambientale

Consumo di suolo 2018-2019
Pro capite (m²/ab/anno)



Sistema Nazionale
per la Protezione
dell'Ambiente

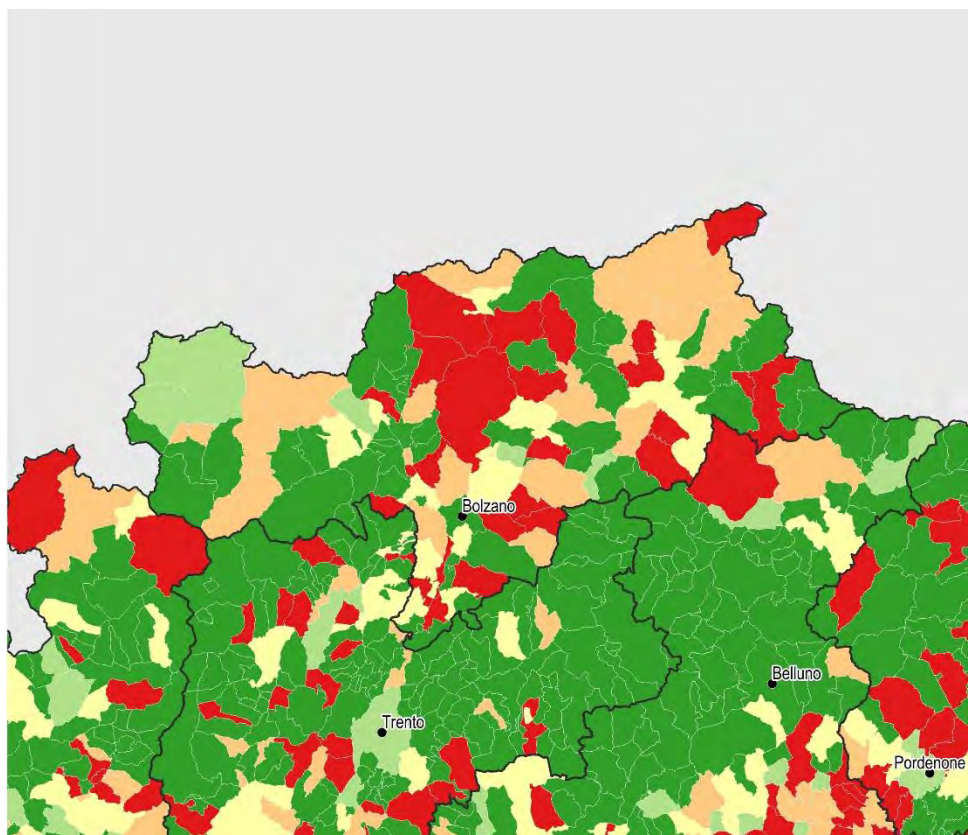


Figura 36 - Consumo di suolo annuale netto 2018-2019: valore pro capite a livello comunale (m²/ab anno)

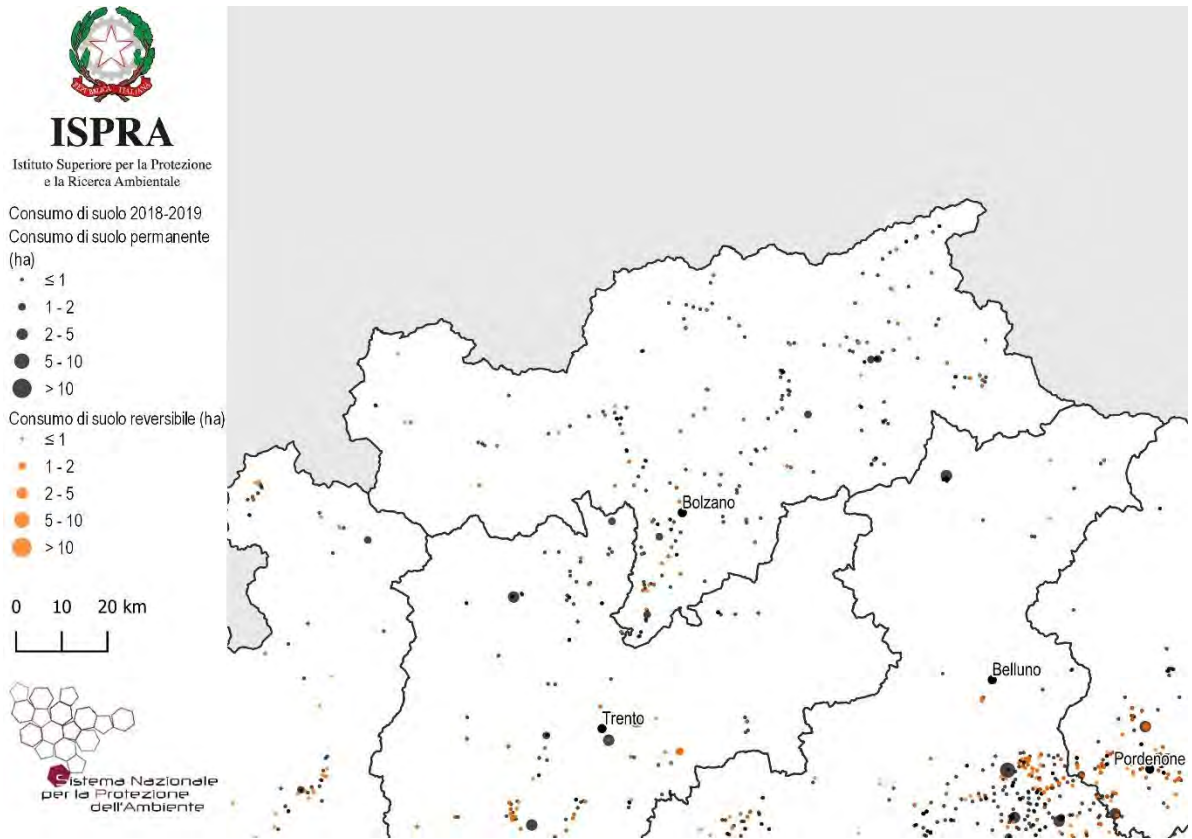


Figura 37 - Consumo di suolo annuale 2018-2019: localizzazione dei cambiamenti (ettari)

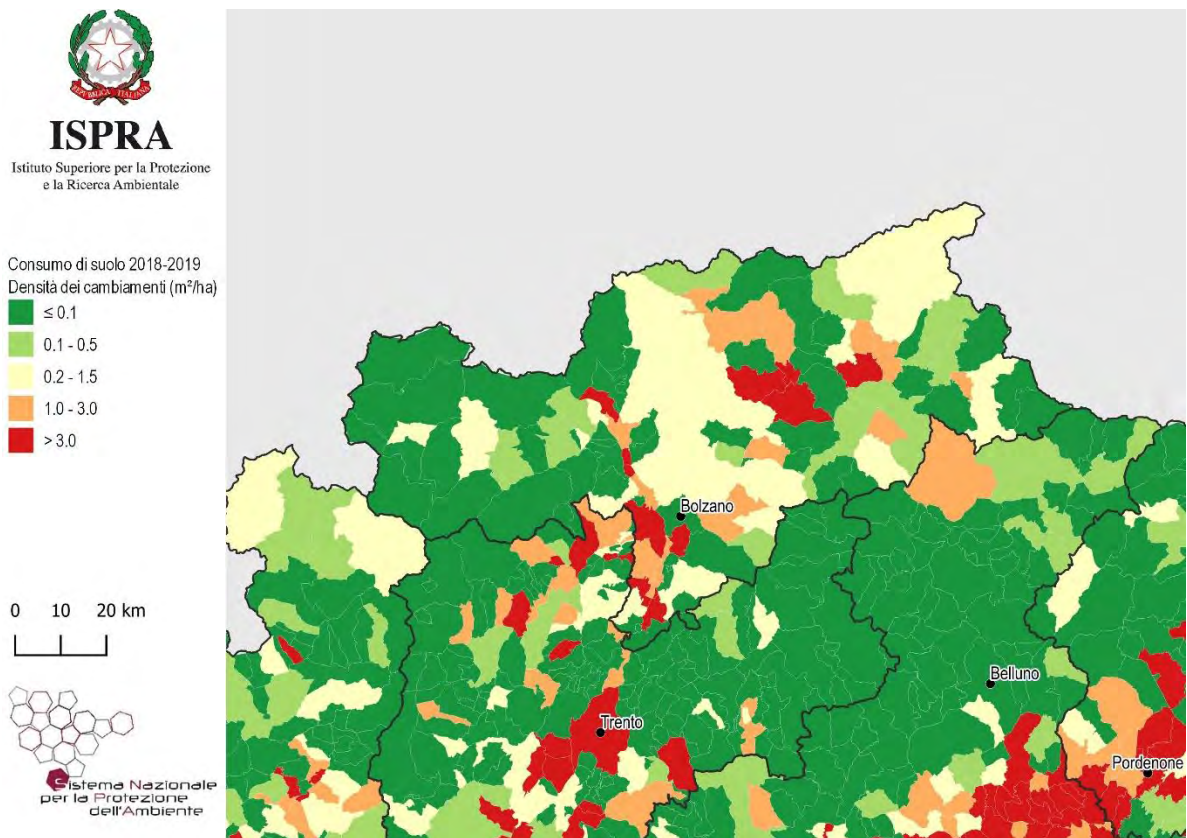


Figura 38 - Consumo di suolo annuale netto 2018-2019: densità dei cambiamenti rispetto alla superficie comunale (m²/ettaro)

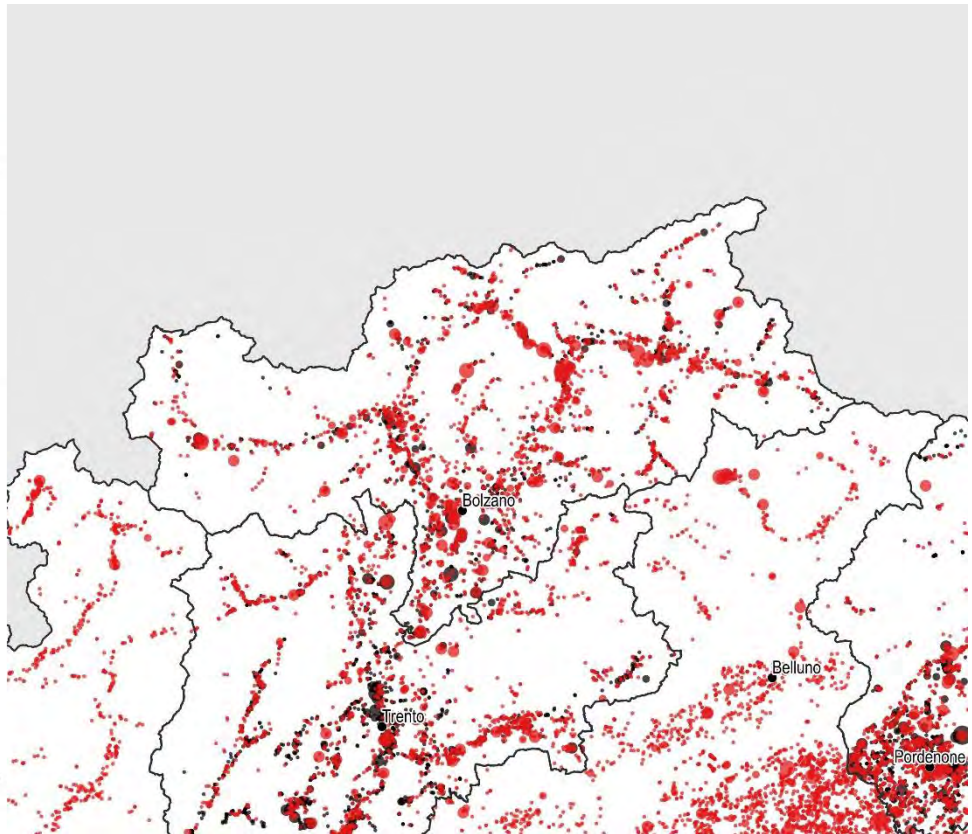


Figura 39 – Consumo di suolo 2006-2019: localizzazione dei cambiamenti tra 2012 e 2019 e di parte dei cambiamenti tra 2006 e 2012 (ettari)



Figura 40 – Espansione delle aree urbane 1990-2018 su base Corine Land Cover

Province	Suolo consumato 2019 [ha]	Suolo consumato 2019 [%]	Suolo consumato pro capite 2019 [m ² /ab]	Consumo di suolo 2018-2019 [ha]	Consumo di suolo pro capite 2018-2019 [m ² /ab anno]	Densità di consumo di suolo 2018-2019 [m ² /ha]
Bolzano	20.567	2,78	387,2	44	0,84	0,6
Regione	43.354	3,19	404,3	97	0,91	0,71
Italia	2.139.786	7,10	354,5	5.186	0,9	1,72

Capoluoghi di Provincia	Suolo consumato 2019 [ha]	Suolo consumato 2019 [%]	Suolo consumato pro capite 2019 [m ² /ab]	Consumo di suolo 2018-2019 [ha]	Consumo di suolo pro capite 2018-2019 [m ² /ab/anno]	Densità consumo di suolo 2018-2019 [m ² /ha]
Bolzano	1.353	25,88	125,6	0	0	-0,02

Comuni	Suolo consumato 2019 [ha]	Comuni	Suolo consumato 2019 [%]	Comuni	Suolo consumato pro capite 2019 [m ² /ab]
Bolzano	1.353	Bolzano	25,88	Fortezza	1373,0
Merano	599	Merano	22,74	Vadena	1258,5
Bressanone	579	Cortina sulla strada del vino	14,94	Braies	1208,2
Appiano sulla strada del vino	501	Gargazzone	13,91	Proves	1044,9
Brunico	472	Ora	13,02	Campo di Trens	1004,9
Sarentino	460	Laives	12,76	Ponte Gardena	994,4
Renon	460	Bronzolo	12,63	Stelvio	973,9
Castelrotto	412	Terlano	11,20	Martello	886,4
Lana	357	Brunico	10,49	Lauregno	864,6
Silandro	319	Lana	9,87	Brennero	836,5
Comuni	Consumo di suolo 2018-2019 [ha]	Comuni	Consumo di suolo pro capite 2018-2019 [m ² /ab anno]	Comuni	Densità di consumo di suolo 2018-2019 [m ² /ha]
San Lorenzo di Sebato	3	Predoi	8,79	Gargazzone	10,18
Varna	3	San Lorenzo di Sebato	8,42	Egna	6,62
Bressanone	3	La Valle	6,41	San Lorenzo di Sebato	6,36
Sarentino	2	Varna	6,39	Laives	5,43
Appiano sulla strada del vino	2	Campo di Trens	6,21	Termeno sulla strada del vino	5,20
Campo di Trens	2	Tires	5,96	Postal	4,63
Egna	2	Dobbiaco	4,30	Varna	4,27
Dobbiaco	1	Rio di Pusteria	4,09	Naz-Sciaves	3,45
Laives	1	Tirolo	3,59	Tirolo	3,43
Rio di Pusteria	1	Aldino	3,32	Appiano sulla strada del vino	3,28

Regione Veneto - Aggiornamento della cartografia 2019 a cura di ARPA Veneto

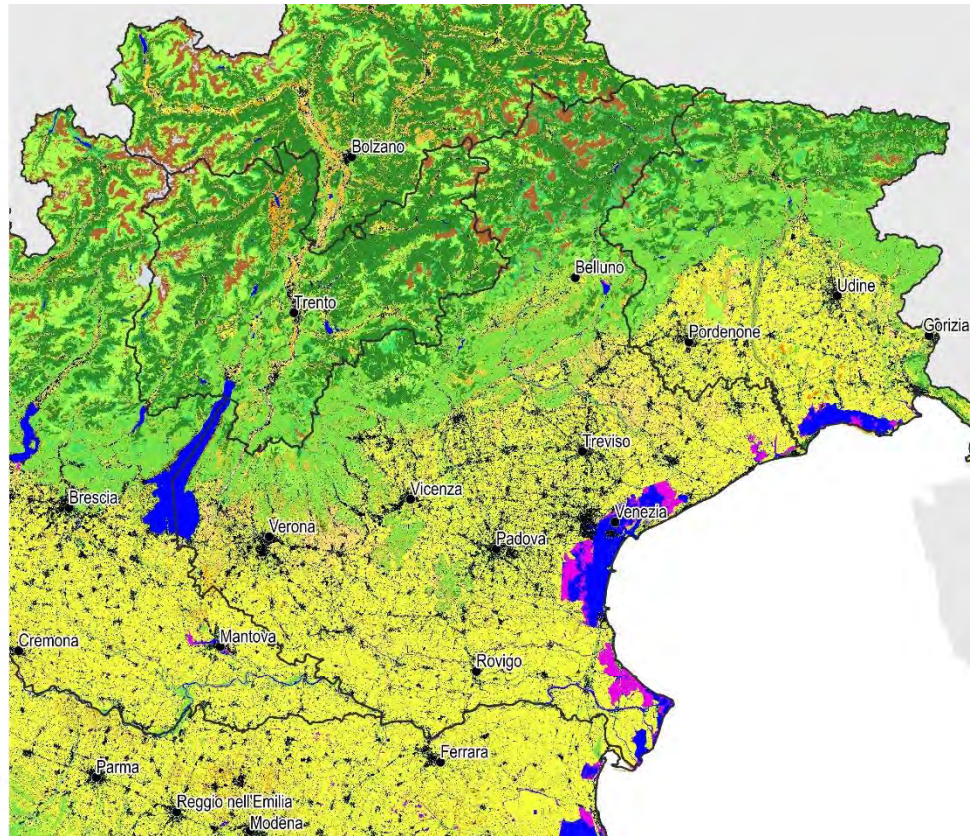


Figura 41 – Copertura del suolo 2019

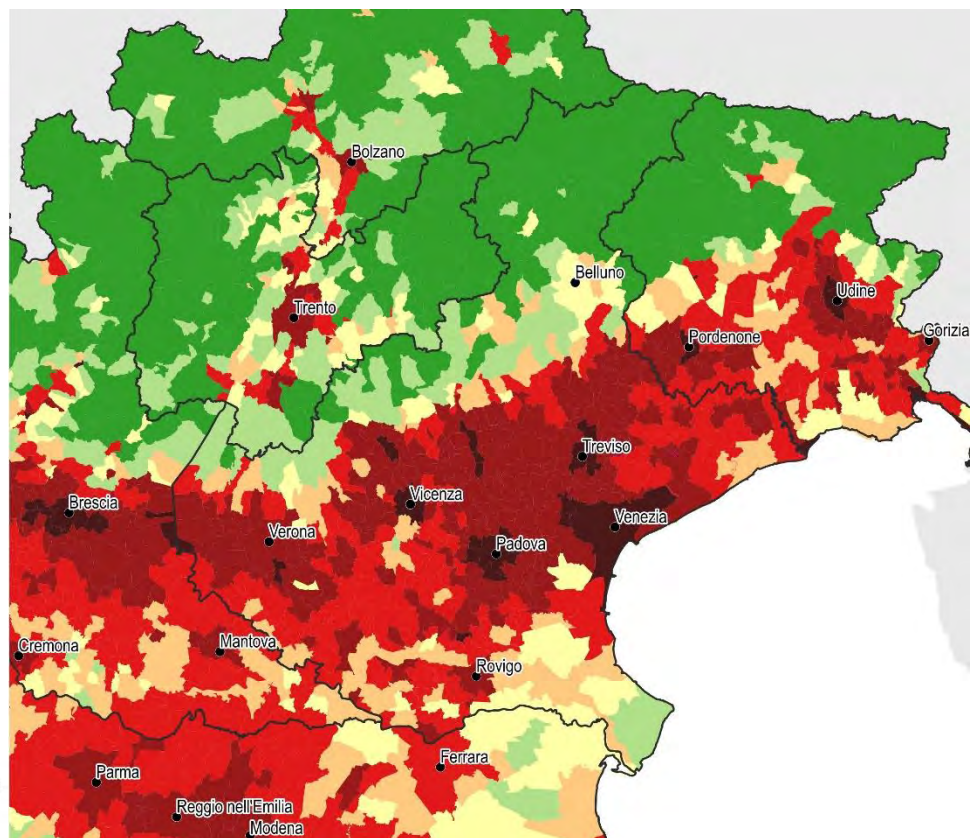



Figura 42 - Suolo consumato 2019: percentuale sulla superficie amministrativa (%)

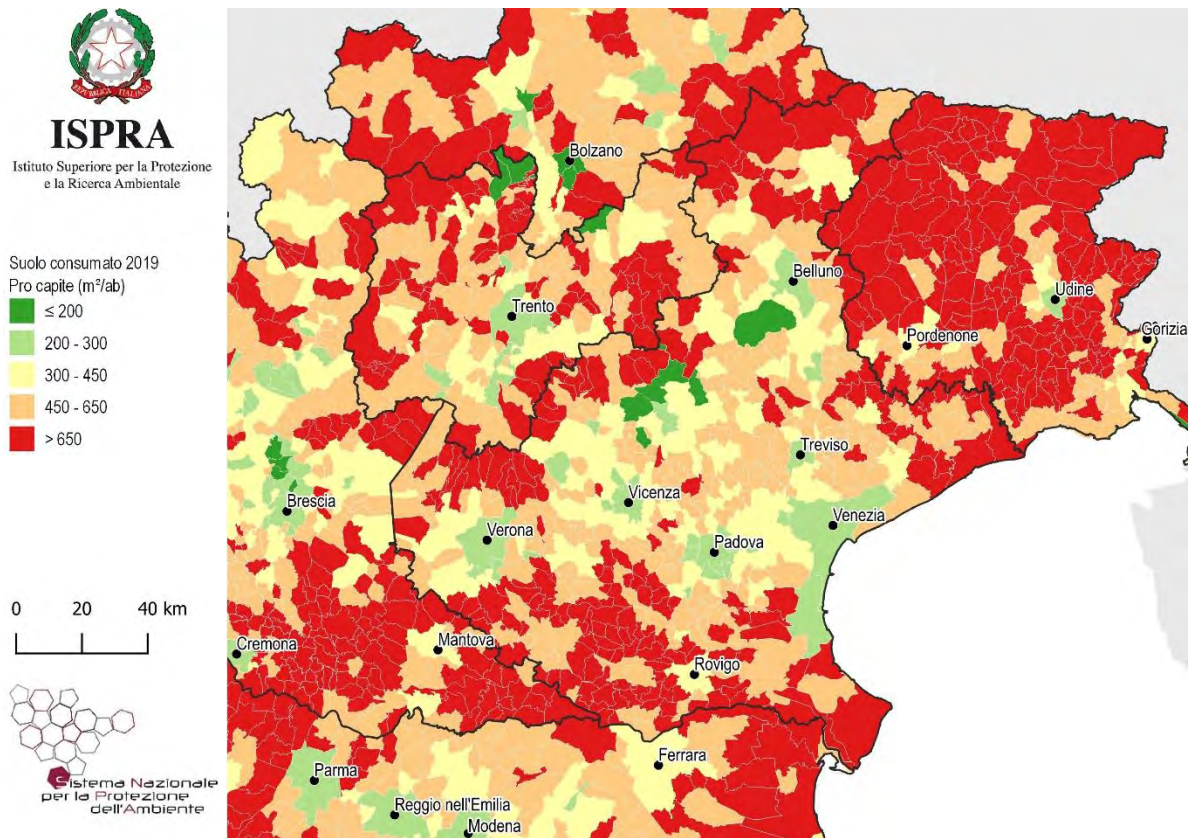


Figura 43 - Suolo consumato 2019: valore pro capite a livello comunale (m²/ab)

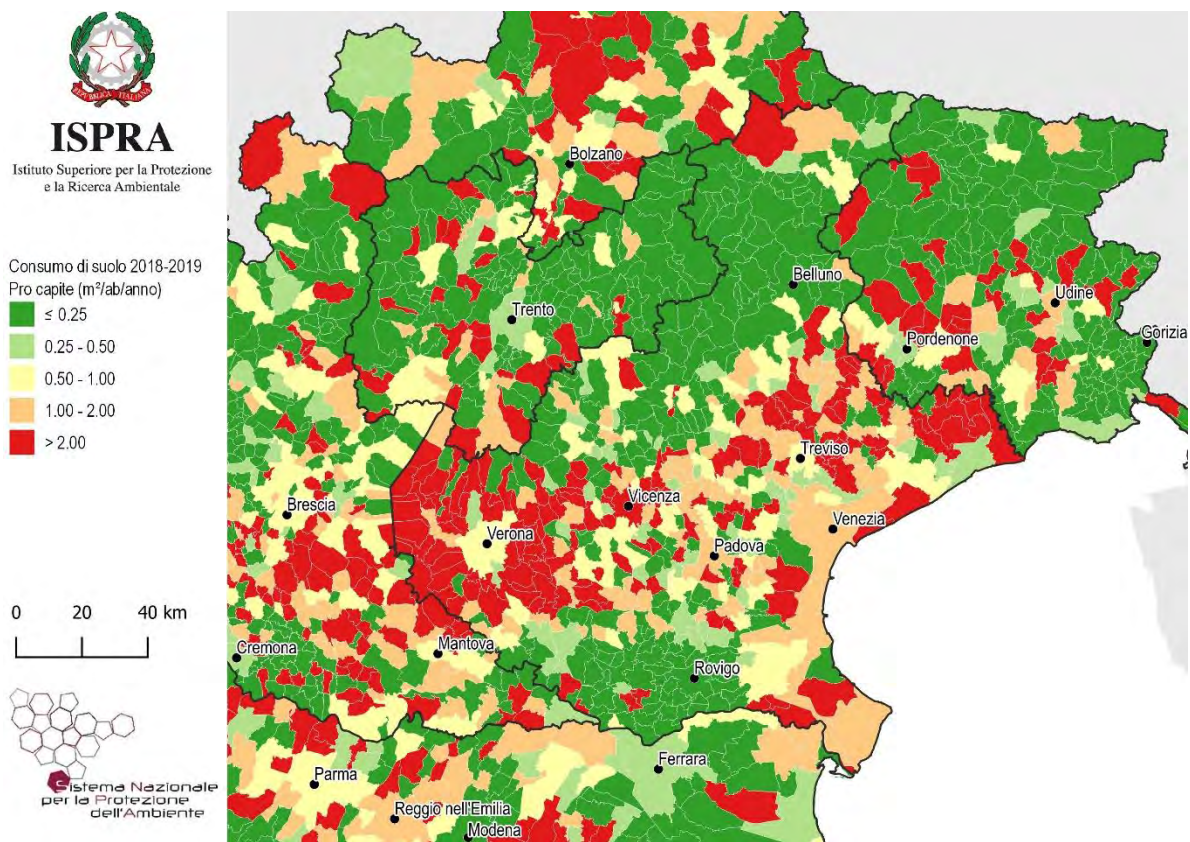


Figura 44 - Consumo di suolo annuale netto 2018-2019: valore pro capite a livello comunale (m²/ab anno)

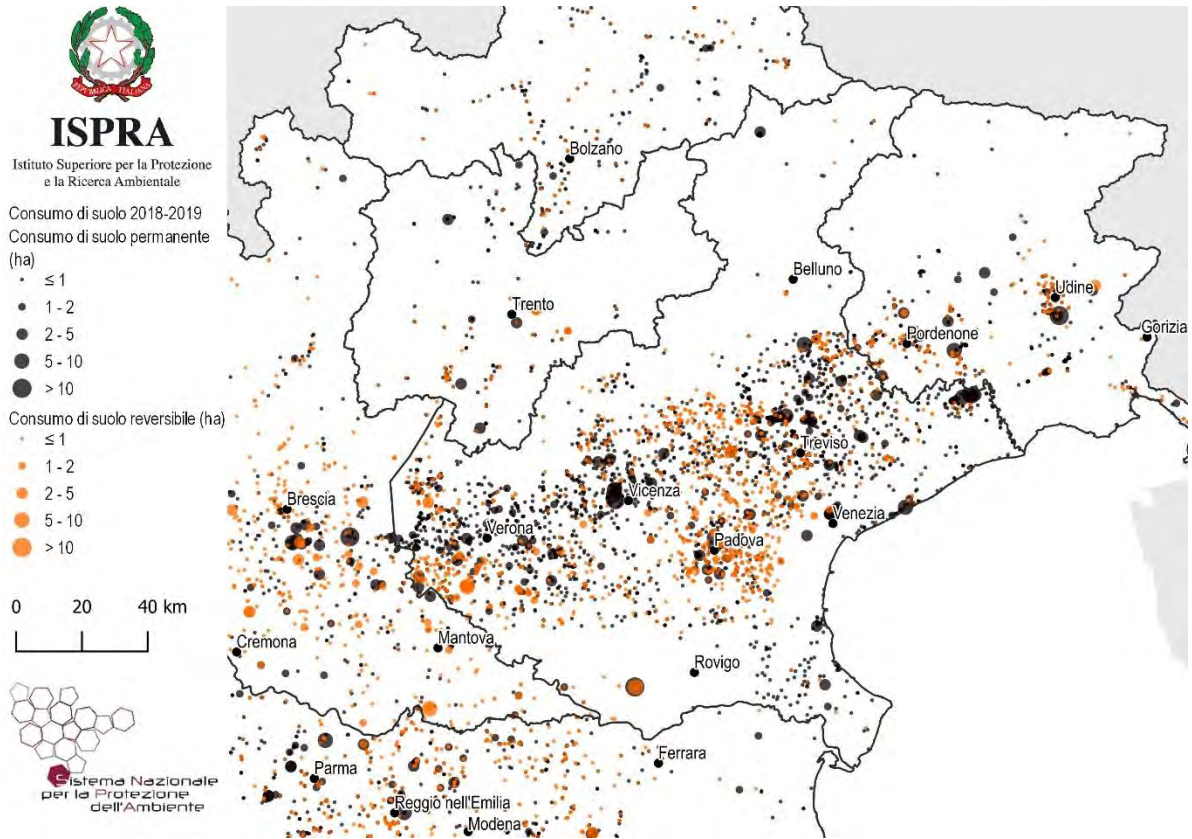


Figura 45 - Consumo di suolo annuale 2018-2019: localizzazione dei cambiamenti (ettari)

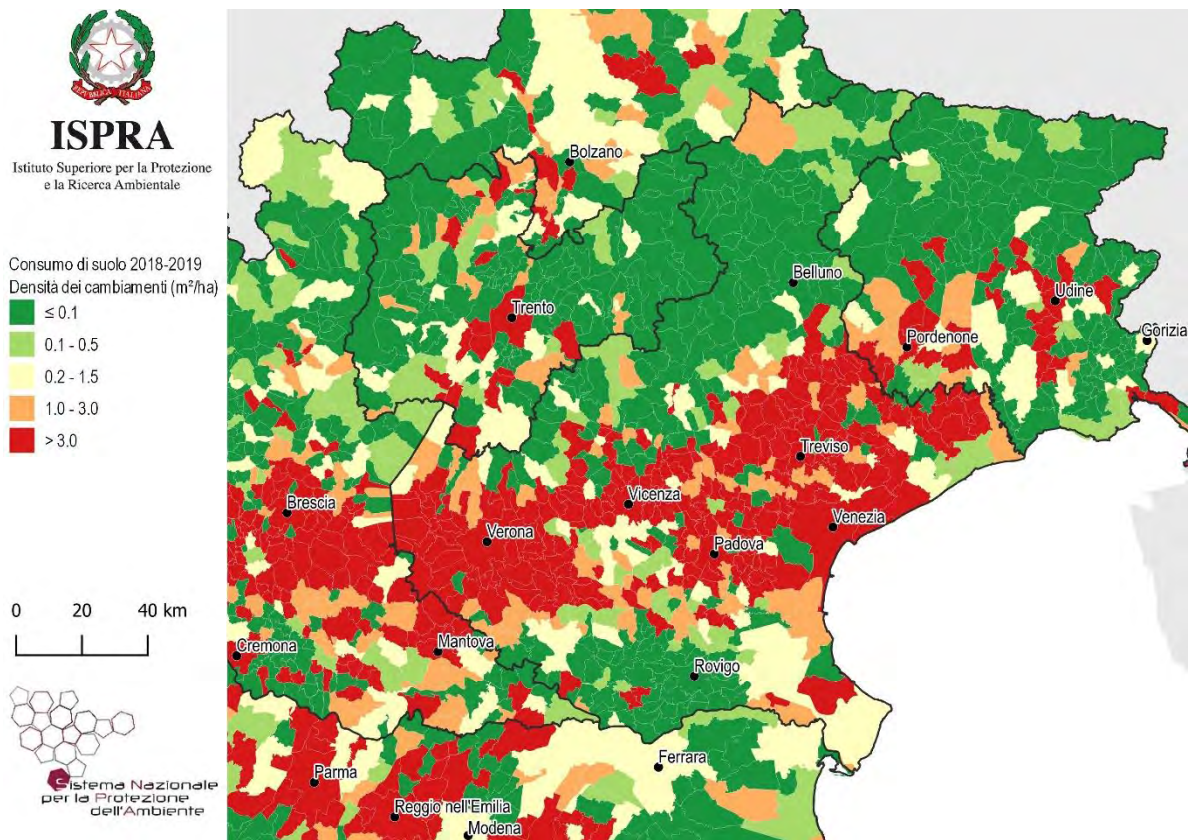


Figura 46 - Consumo di suolo annuale netto 2018-2019: densità dei cambiamenti rispetto alla superficie comunale ($m^2/ettaro$)

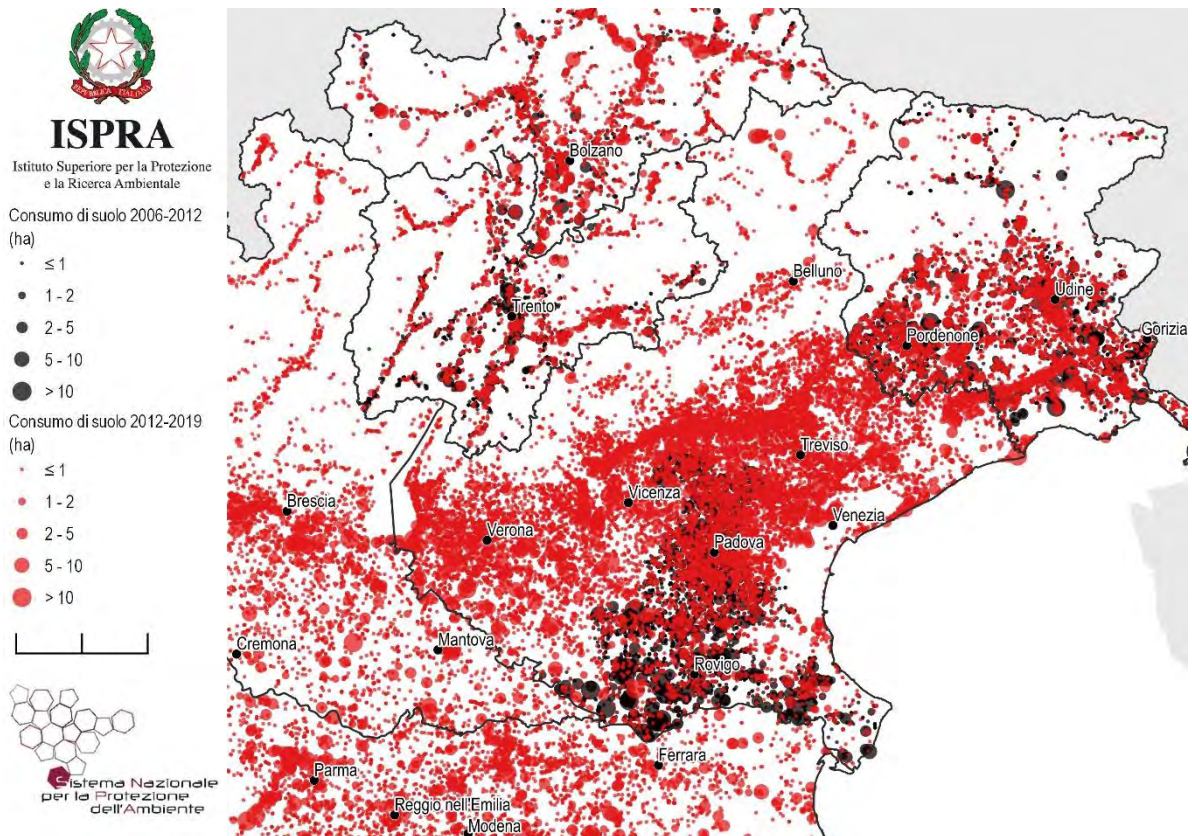


Figura 47 – Consumo di suolo 2006-2019: localizzazione dei cambiamenti tra 2012 e 2019 e di parte dei cambiamenti tra 2006 e 2012 (ettari)

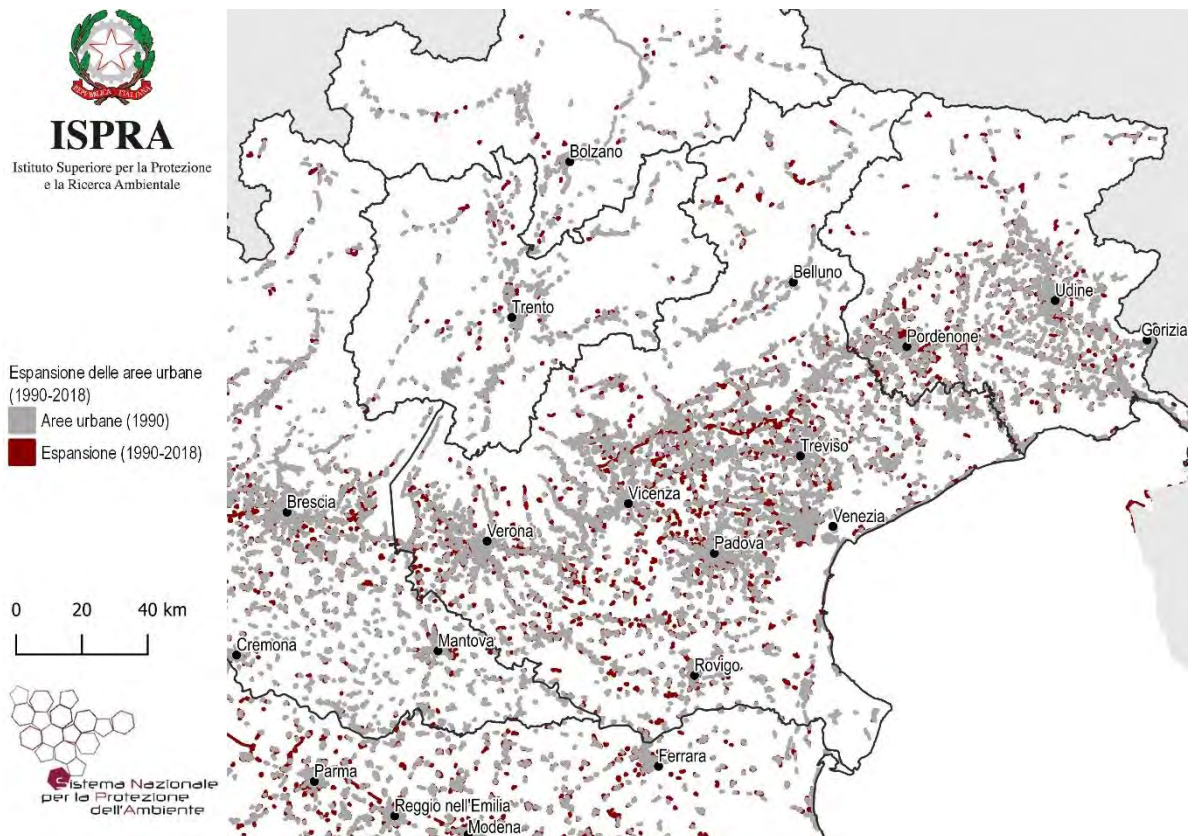


Figura 48 – Espansione delle aree urbane 1990-2018 su base Corine Land Cover

Province	Suolo consumato 2019 [ha]	Suolo consumato 2019 [%]	Suolo consumato pro capite 2019 [m ² /ab]	Consumo di suolo 2018-2019 [ha]	Consumo di suolo pro capite 2018-2019 [m ² /ab anno]	Densità di consumo di suolo 2018-2019 [m ² /ha]
Belluno	10.142	2,81	499,8	7	0,37	0,21
Padova	39.768	18,55	424,0	97	1,03	4,51
Rovigo	15.293	8,41	650,9	34	1,44	1,86
Treviso	41.455	16,73	466,9	182	2,05	7,34
Venezia	35.694	14,45	418,3	140	1,64	5,65
Verona	41.112	13,28	443,7	253	2,73	8,16
Vicenza	34.154	12,55	396,0	74	0,85	2,70
Regione	217.619	11,87	443,6	785	1,60	4,28
Italia	2.139.786	7,10	354,5	5.186	0,9	1,72

Capoluoghi di Provincia	Suolo consumato 2019 [ha]	Suolo consumato 2019 [%]	Suolo consumato pro capite 2019 [m ² /ab]	Consumo di suolo 2018-2019 [ha]	Consumo di suolo pro capite 2018-2019 [m ² /ab/anno]	Densità consumo di suolo 2018-2019 [m ² /ha]
Belluno	1.007	6,85	281,1	-	0,00	0,00
Padova	4.593	49,40	217,8	25	1,18	26,68
Rovigo	1.902	17,49	372,2	-	0,00	0,00
Treviso	2.217	39,92	260,9	8	0,90	13,72
Venezia	7.207	17,34	276,6	29	1,13	7,09
Verona	5.651	28,41	219,1	8	2,48	14,42
Vicenza	2.599	32,26	234,6	33	2,98	41,04

Comuni	Suolo consumato 2019 [ha]	Comuni	Suolo consumato 2019 [%]	Comuni	Suolo consumato pro capite 2019 [m ² /ab]
Venezia	7.207	Padova	49,40	Ferrara di Monte Baldo	2164,7
Verona	5.651	Noventa Padovana	43,09	Perarolo di Cadore	1791,5
Padova	4.593	Spinea	42,92	Erbezzo	1768,2
Vicenza	2.599	Treviso	39,92	Selva di Progno	1662,2
Treviso	2.217	Cassola	39,31	Lastebasse	1574,1
Rovigo	1.902	Thiene	38,85	Ospitale di Cadore	1557,1
Jesolo	1.704	Fiesso d'Artico	37,07	Castelguglielmo	1525,0
San Donà di Piave	1.600	San Giovanni Lupatoto	37,03	Laghi	1516,0
Portogruaro	1.575	Martellago	35,85	Villamarzana	1499,4
Mira	1.439	Zanè	35,78	San Mauro di Saline	1460,1
Comuni	Consumo di suolo 2018-2019 [ha]	Comuni	Consumo di suolo pro capite 2018-2019 [m ² /ab anno]	Comuni	Densità di consumo di suolo 2018-2019 [m ² /ha]
Vicenza	33	Castelguglielmo	93,18	Castelguglielmo	64,81
Venezia	29	San Mauro di Saline	57,81	Teglio Veneto	59,94
Padova	25	San Bellino	41,87	Fossalta di Portogruaro	56,02
Verona	19	Teglio Veneto	29,90	Lavagno	49,46
Fossalta di Portogruaro	17	Fossalta di Portogruaro	28,32	Vigasio	46,70
Jesolo	15	Costermano sul Garda	19,27	Castel d'Azzano	45,24
Volpago del Montello	15	Nogarole Rocca	16,36	Costermano sul Garda	43,65
Vigasio	14	Volpago del Montello	14,54	Peschiera del Garda	42,76
Castelguglielmo	14	Vigasio	14,02	Vicenza	41,04
Vittorio Veneto	14	Affi	13,89	Albignasego	36,94

Regione Friuli Venezia Giulia - Aggiornamento della cartografia 2019 a cura di ARPA Friuli Venezia Giulia

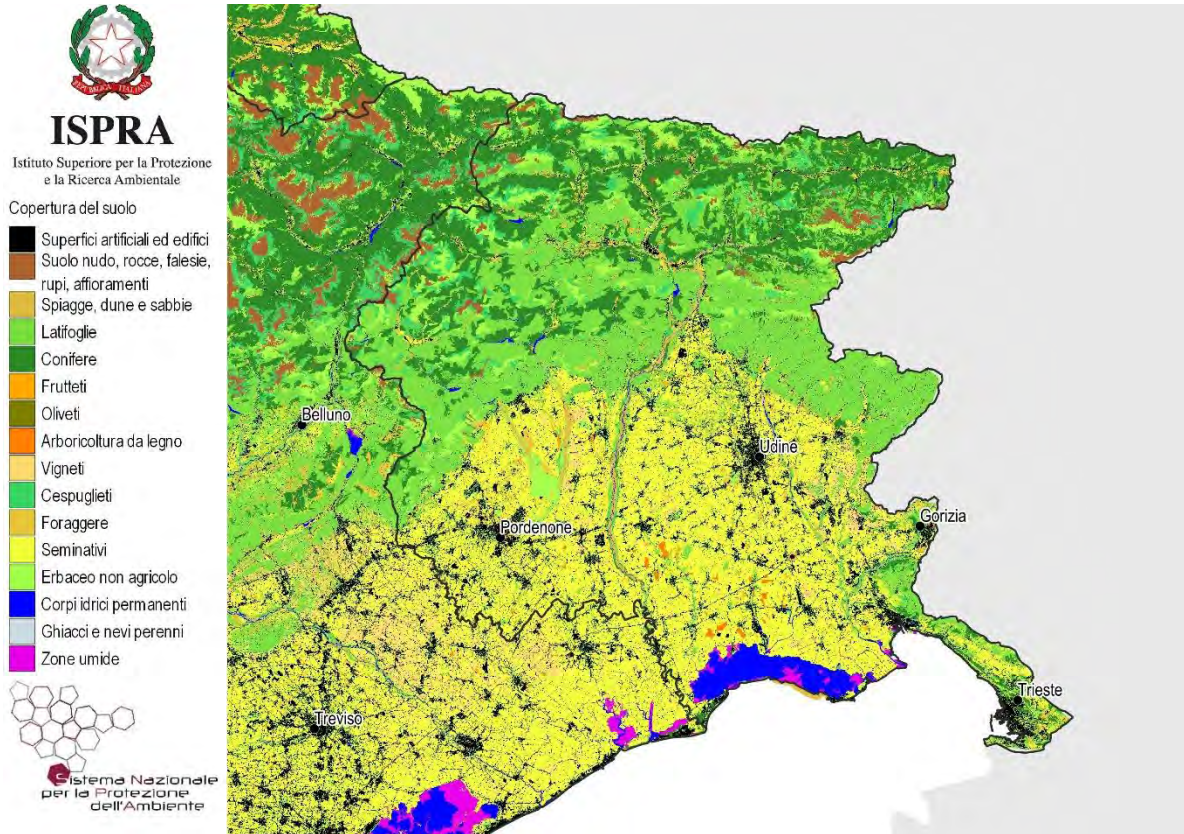


Figura 49 – Copertura del suolo 2019

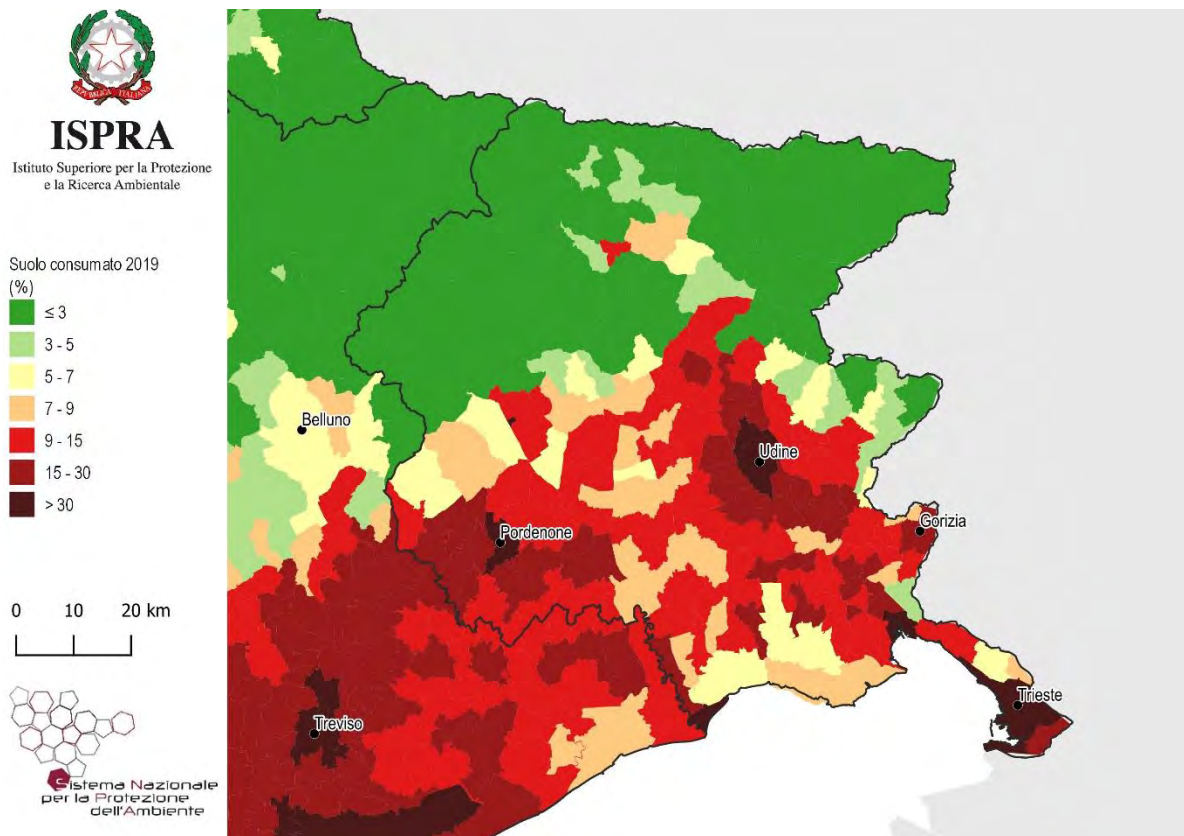


Figura 50 - Suolo consumato 2019: percentuale sulla superficie amministrativa (%)

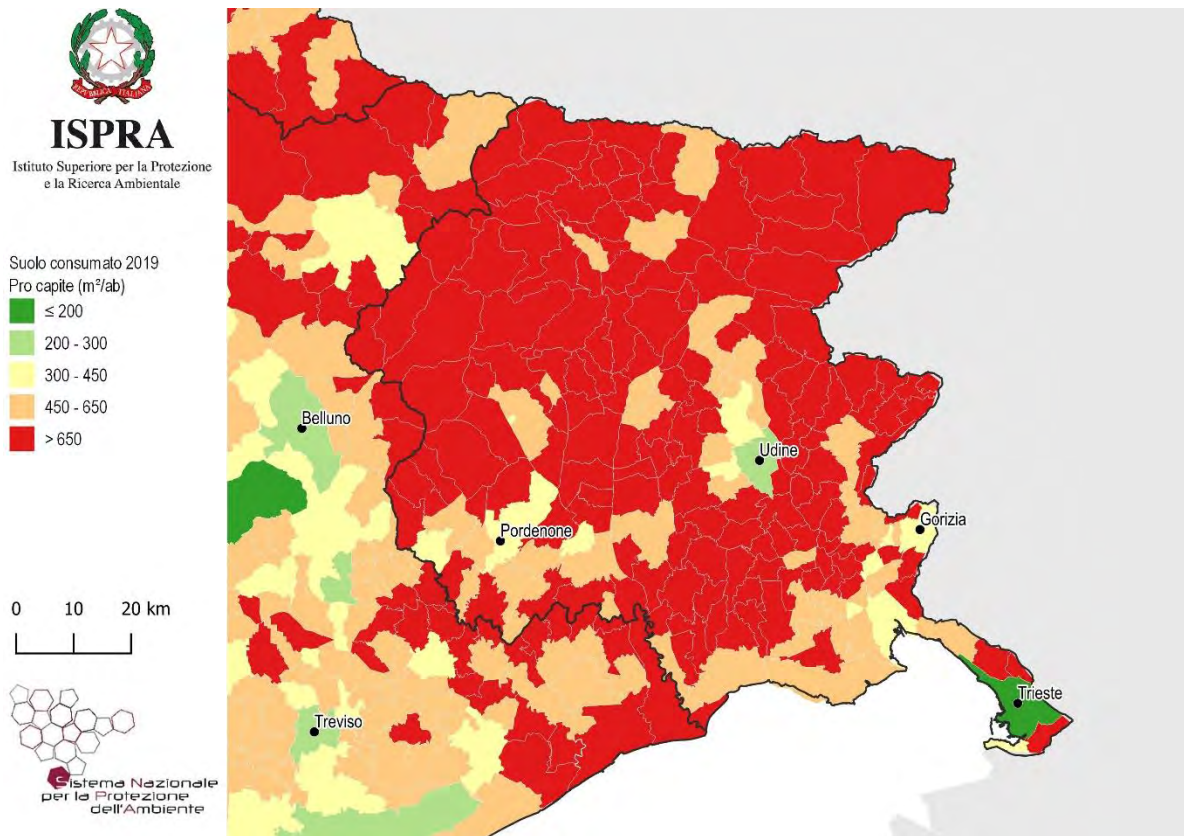


Figura 51 - Suolo consumato 2019: valore pro capite a livello comunale (m²/ab)

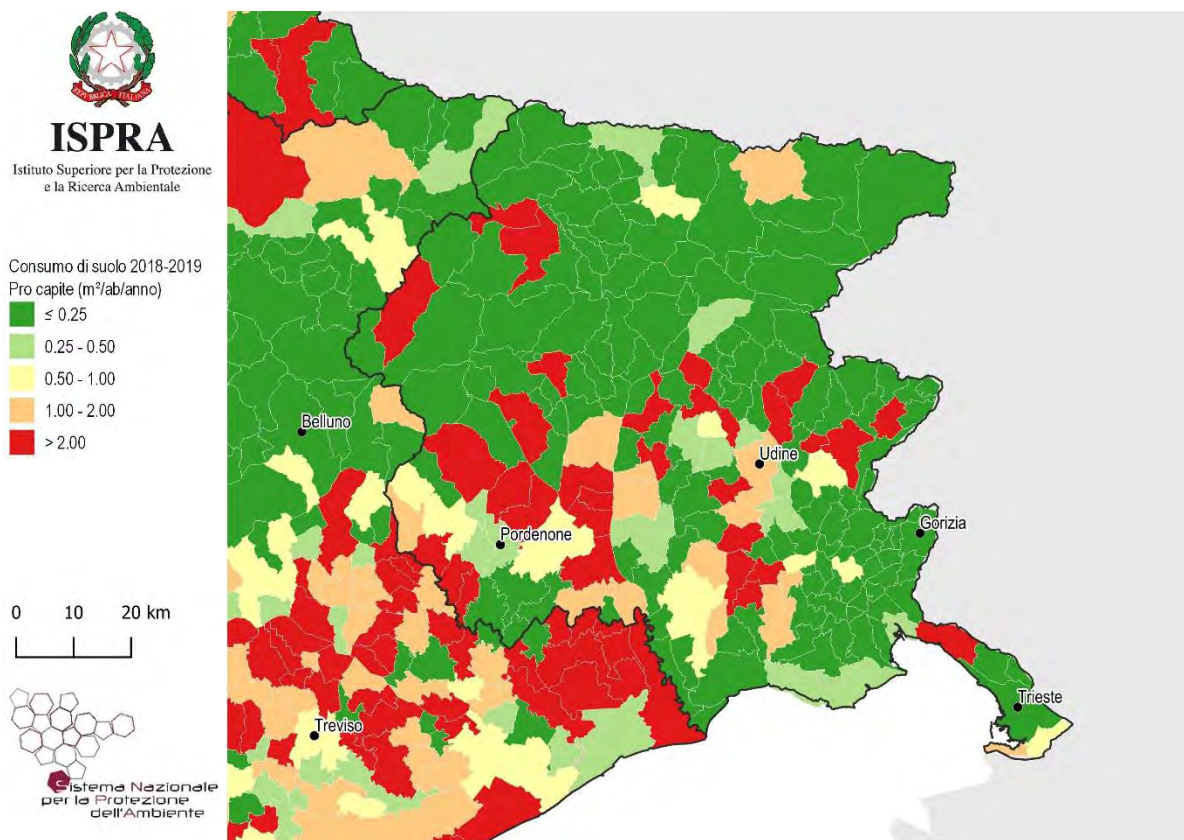


Figura 52 - Consumo di suolo annuale netto 2018-2019: valore pro capite a livello comunale (m²/ab anno)

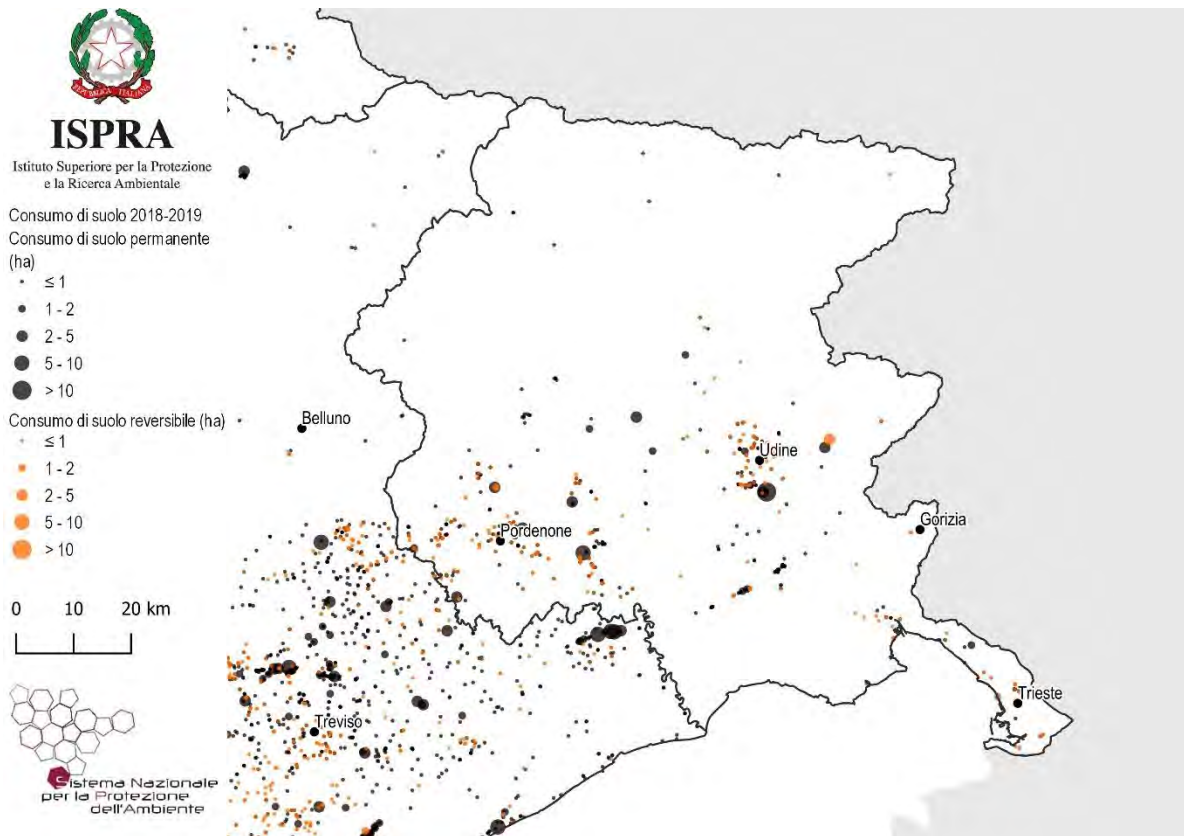


Figura 53 - Consumo di suolo annuale 2018-2019: localizzazione dei cambiamenti (ettari)

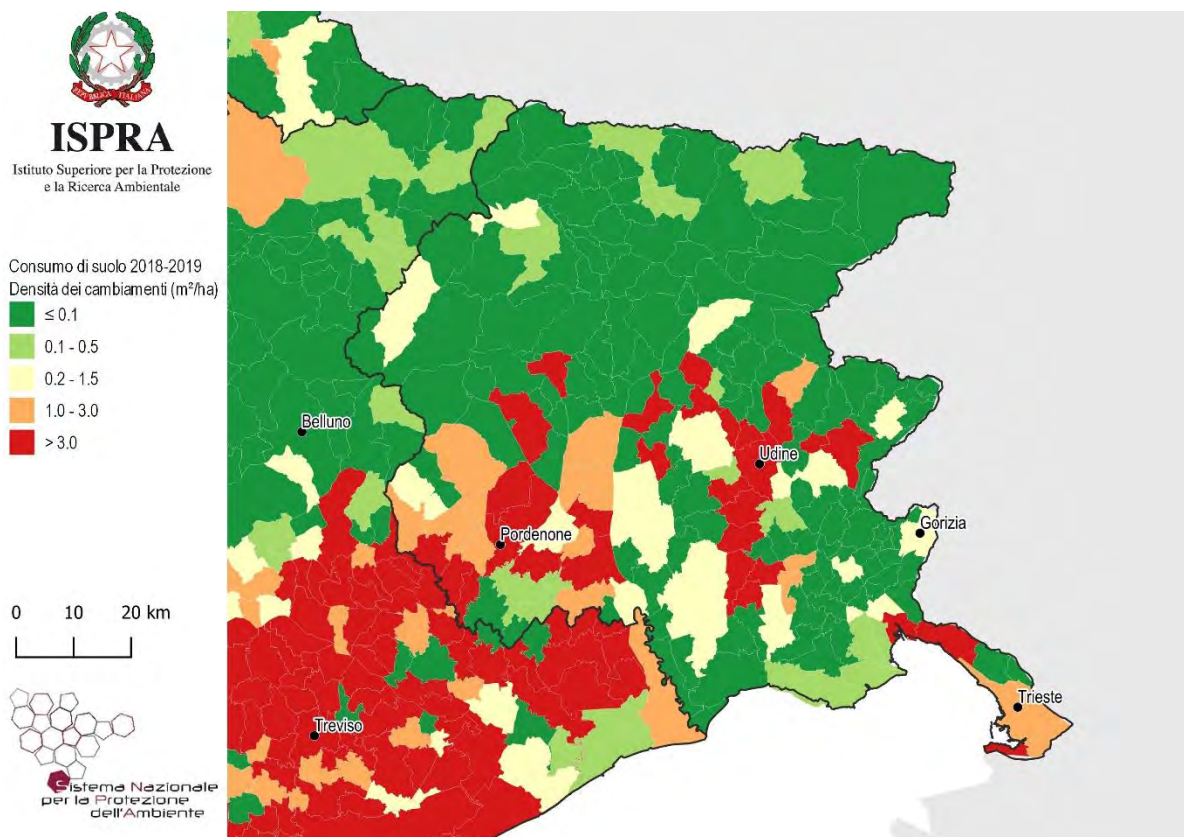


Figura 54 - Consumo di suolo annuale netto 2018-2019: densità dei cambiamenti rispetto alla superficie comunale ($m^2/ettaro$)

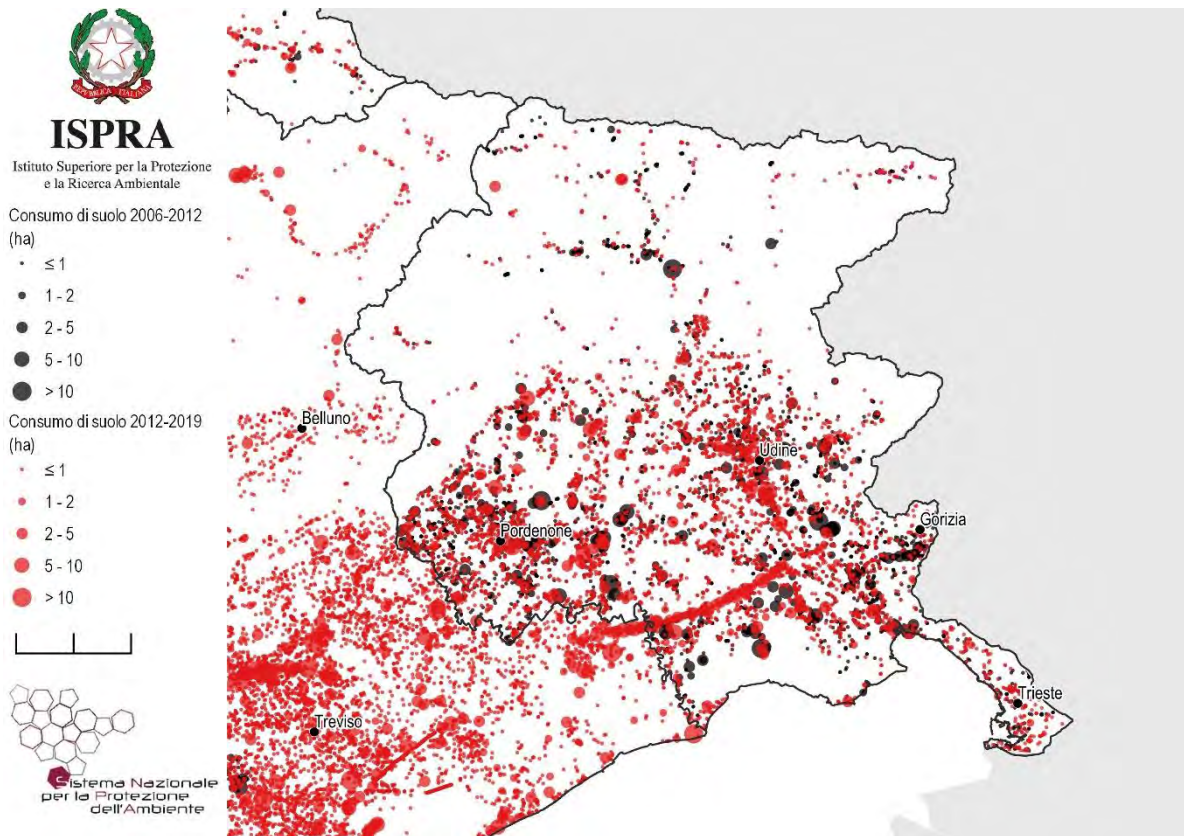


Figura 55 – Consumo di suolo 2006-2019: localizzazione dei cambiamenti tra 2012 e 2019 e di parte dei cambiamenti tra 2006 e 2012 (ettari)

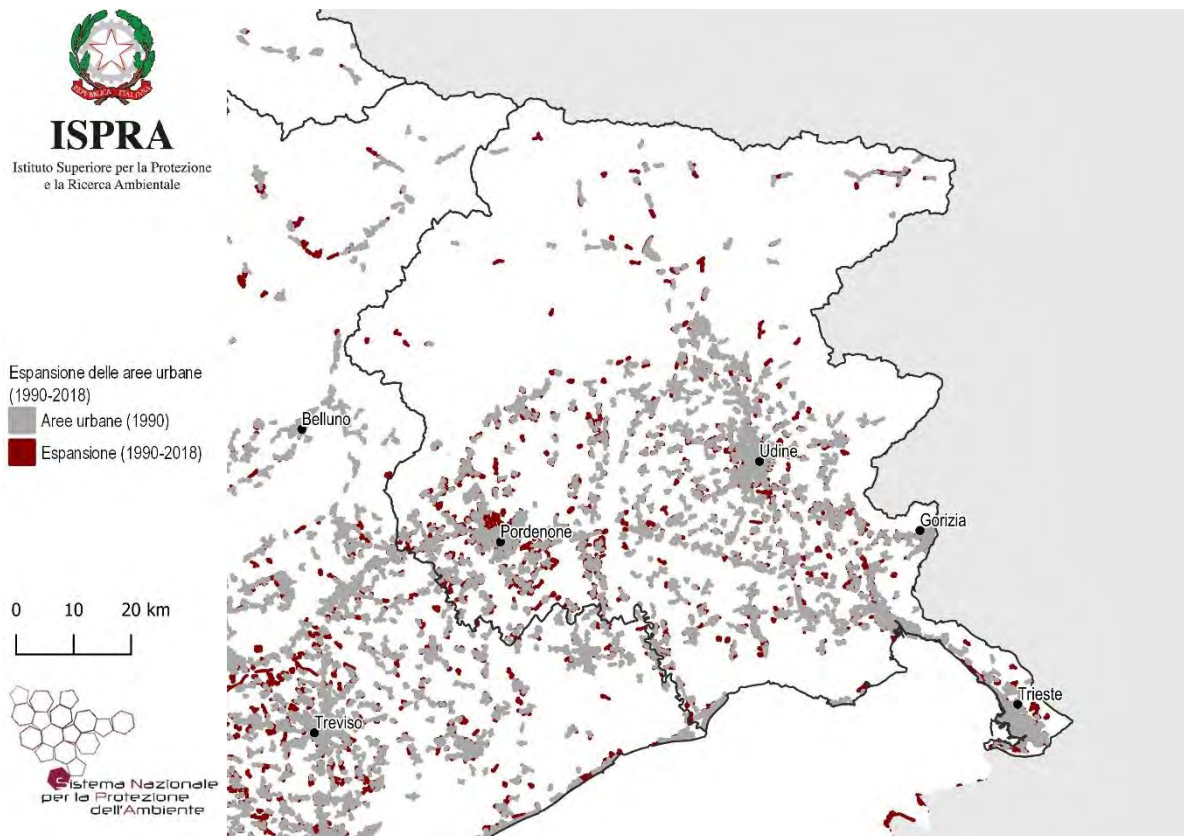


Figura 56 – Espansione delle aree urbane 1990-2018 su base Corine Land Cover

Province	Suolo consumato 2019 [ha]	Suolo consumato 2019 [%]	Suolo consumato pro capite 2019 [m ² /ab]	Consumo di suolo 2018-2019 [ha]	Consumo di suolo pro capite 2018-2019 [m ² /ab anno]	Densità di consumo di suolo 2018-2019 [m ² /ha]
Gorizia	6.142	12,95	440,6	3	0,18	0,53
Pordenone	19.041	8,38	609,2	59	1,89	2,60
Trieste	4.366	20,60	186,2	7	0,28	3,12
Udine	33.642	6,78	636,2	56	1,07	1,14
Regione	63.191	7,98	520,0	125	1,03	1,57
Italia	2.139.786	7,10	354,5	5.186	0,9	1,72

Capoluoghi di Provincia	Suolo consumato 2019 [ha]	Suolo consumato 2019 [%]	Suolo consumato pro capite 2019 [m ² /ab]	Consumo di suolo 2018-2019 [ha]	Consumo di suolo pro capite 2018-2019 [m ² /ab/anno]	Densità consumo di suolo 2018-2019 [m ² /ha]
Gorizia	1.060	25,74	308,6	0	0,09	0,78
Pordenone	1.547	40,52	301,1	2	0,44	5,89
Trieste	2.753	32,44	134,8	2	0,11	2,75
Udine	2.416	42,32	243,1	19	1,94	33,69

Comuni	Suolo consumato 2019 [ha]	Comuni	Suolo consumato 2019 [%]	Comuni	Suolo consumato pro capite 2019 [m²/ab]
Trieste	2.753	Monfalcone	46,07	Dogna	3247,9
Udine	2.416	Udine	42,32	Drenchia	3075,0
Pordenone	1.547	Pordenone	40,52	Barcis	2718,9
Gorizia	1.060	Vajont	36,50	Dolegna del Collio	2491,7
Aviano	993	Tavagnacco	35,14	Tramonti di Sopra	2317,6
San Vito al Tagliamento	979	Muggia	33,70	Chiusaforte	2191,1
Codroipo	956	Trieste	32,44	Clauzetto	2179,6
Monfalcone	949	Lignano Sabbiadoro	32,42	Tramonti di Sotto	2072,6
Spilimbergo	821	San Giorgio di Nogaro	26,98	Malborghetto Valbruna	2002,9
Azzano Decimo	810	Roveredo in Piano	25,90	Amaro	1949,8
Comuni	Consumo di suolo 2018-2019 [ha]	Comuni	Consumo di suolo pro capite 2018-2019 [m²/ab anno]	Comuni	Densità di consumo di suolo 2018-2019 [m²/ha]
Udine	19	Cimolais	26,05	Porpetto	36,02
San Vito al Tagliamento	11	Porpetto	25,48	Udine	33,69
San Quirino	7	San Quirino	15,73	Brugnera	19,42
Cividale del Friuli	7	Valvasone Arzene	10,49	San Vito al Tagliamento	17,83
Porpetto	6	Sauris	8,59	Muggia	14,19
Brugnera	6	San Vito al Tagliamento	7,17	Sacile	14,00
Sacile	5	Meduno	6,57	Valvasone Arzene	13,90
Cordenons	4	Coseano	6,09	Campoformido	13,47
Valvasone Arzene	4	Brugnera	6,05	San Quirino	13,04
Maniago	3	Cividale del Friuli	5,87	Cividale del Friuli	12,90

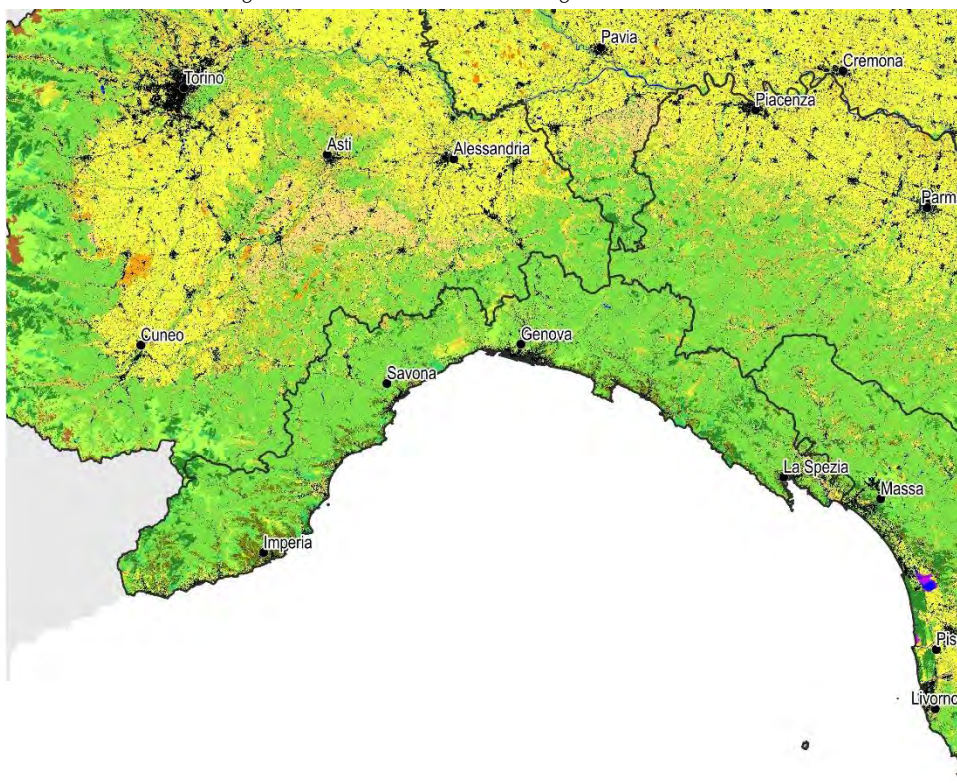


Figura 57 – Copertura del suolo 2019

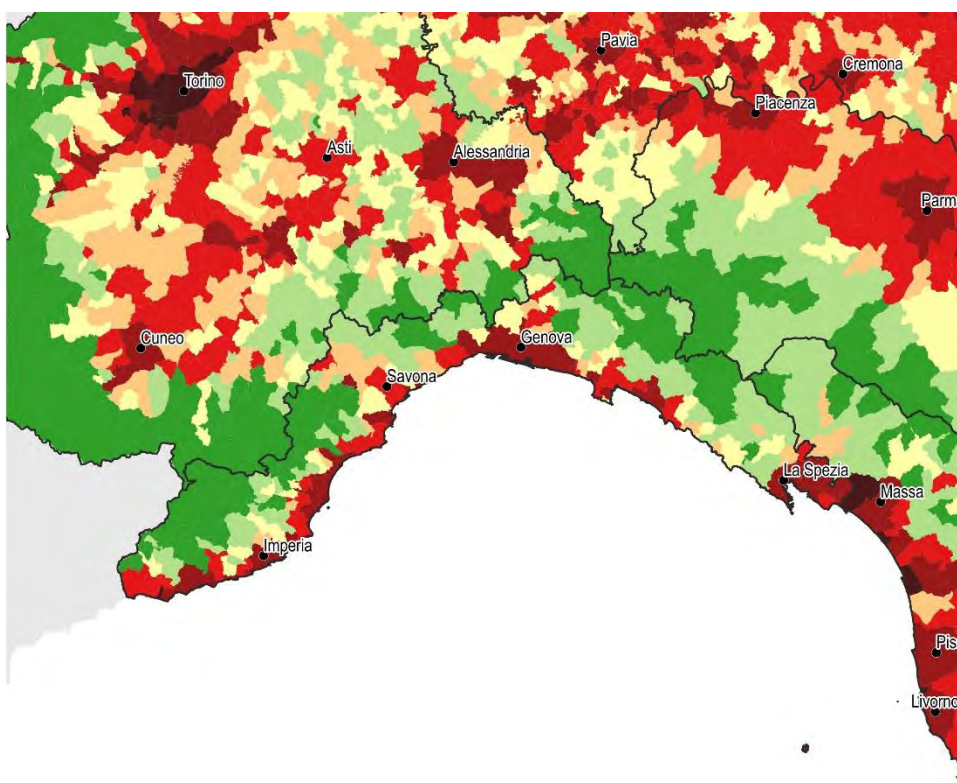



Figura 58 - Suolo consumato 2019: percentuale sulla superficie amministrativa (%)

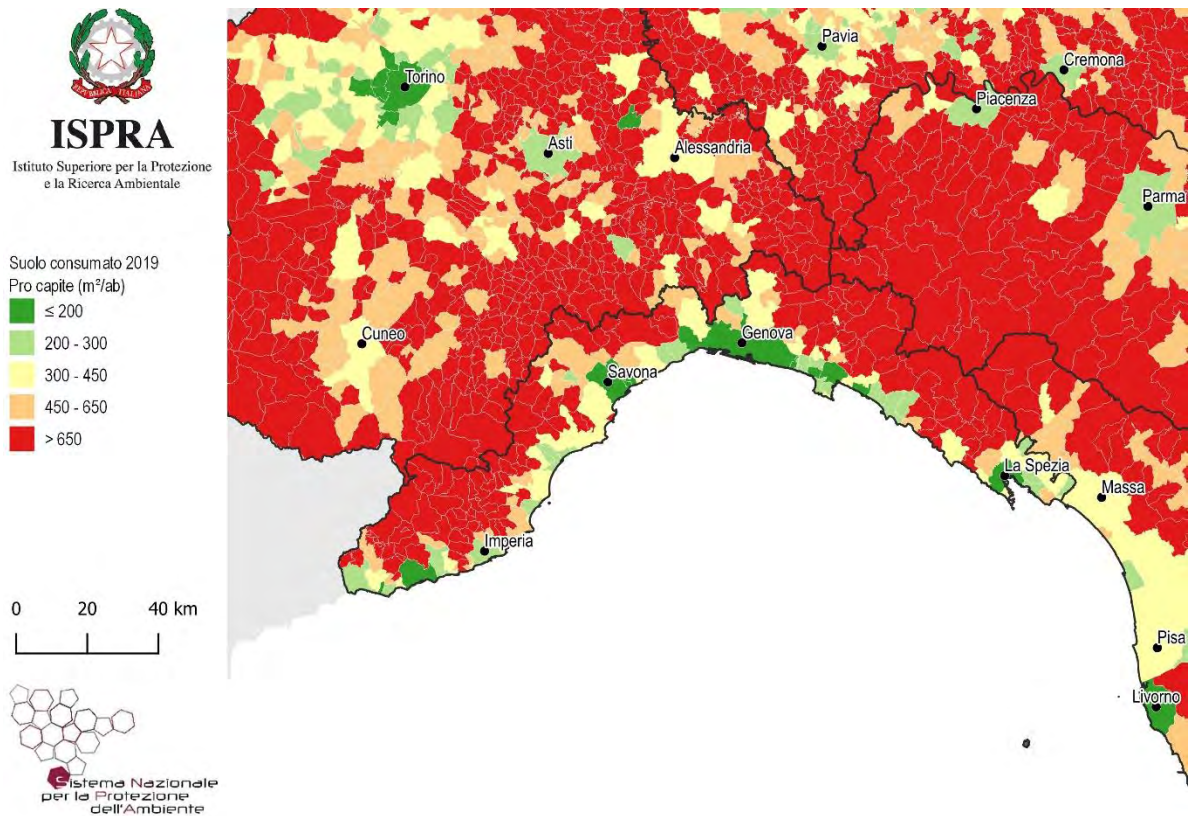


Figura 59 - Suolo consumato 2019: valore pro capite a livello comunale (m²/ab)

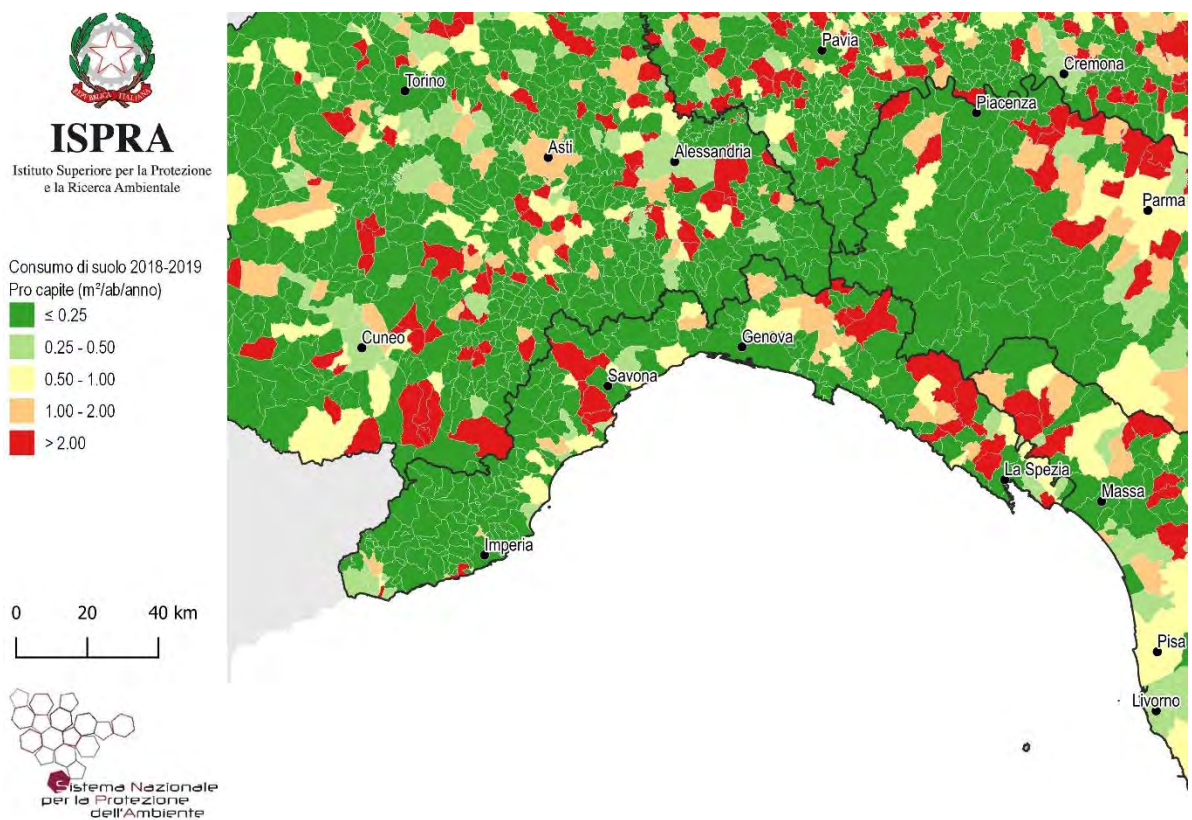


Figura 60 - Consumo di suolo annuale netto 2018-2019: valore pro capite a livello comunale (m²/ab anno)

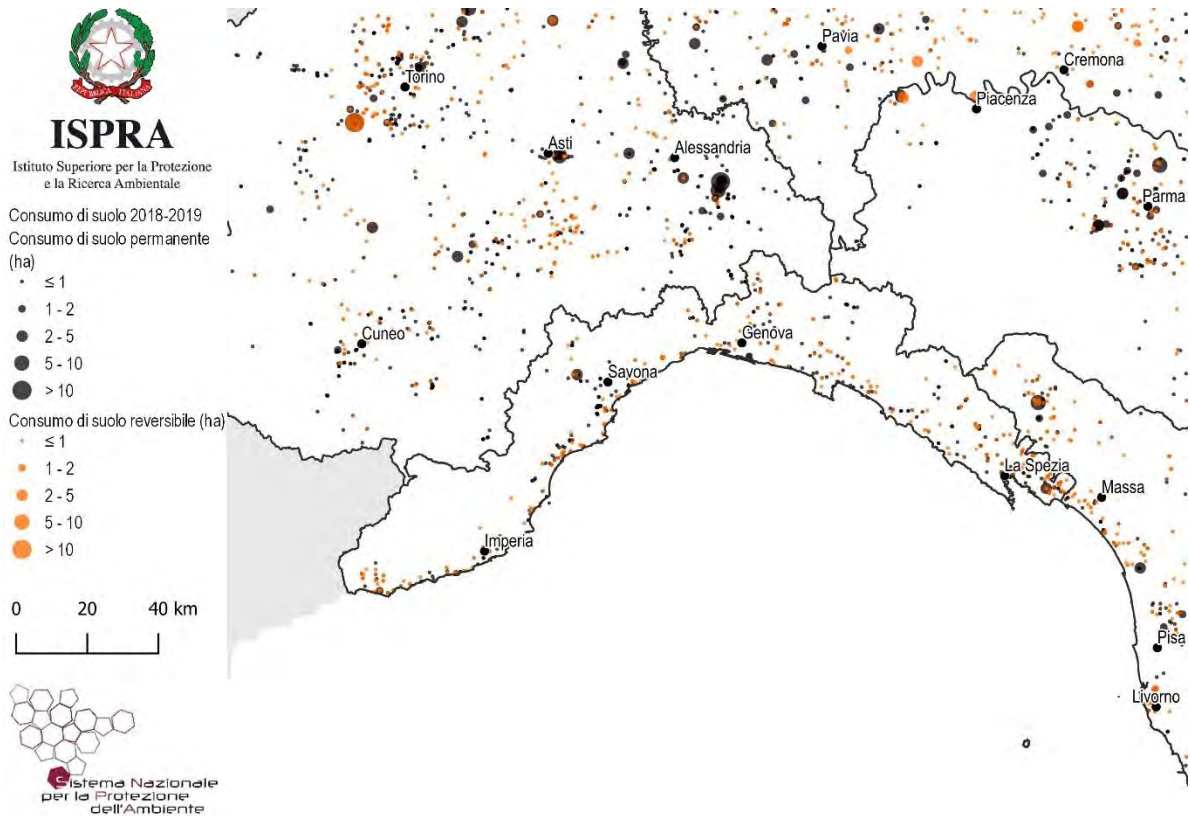


Figura 61 - Consumo di suolo annuale 2018-2019: localizzazione dei cambiamenti (ettari)

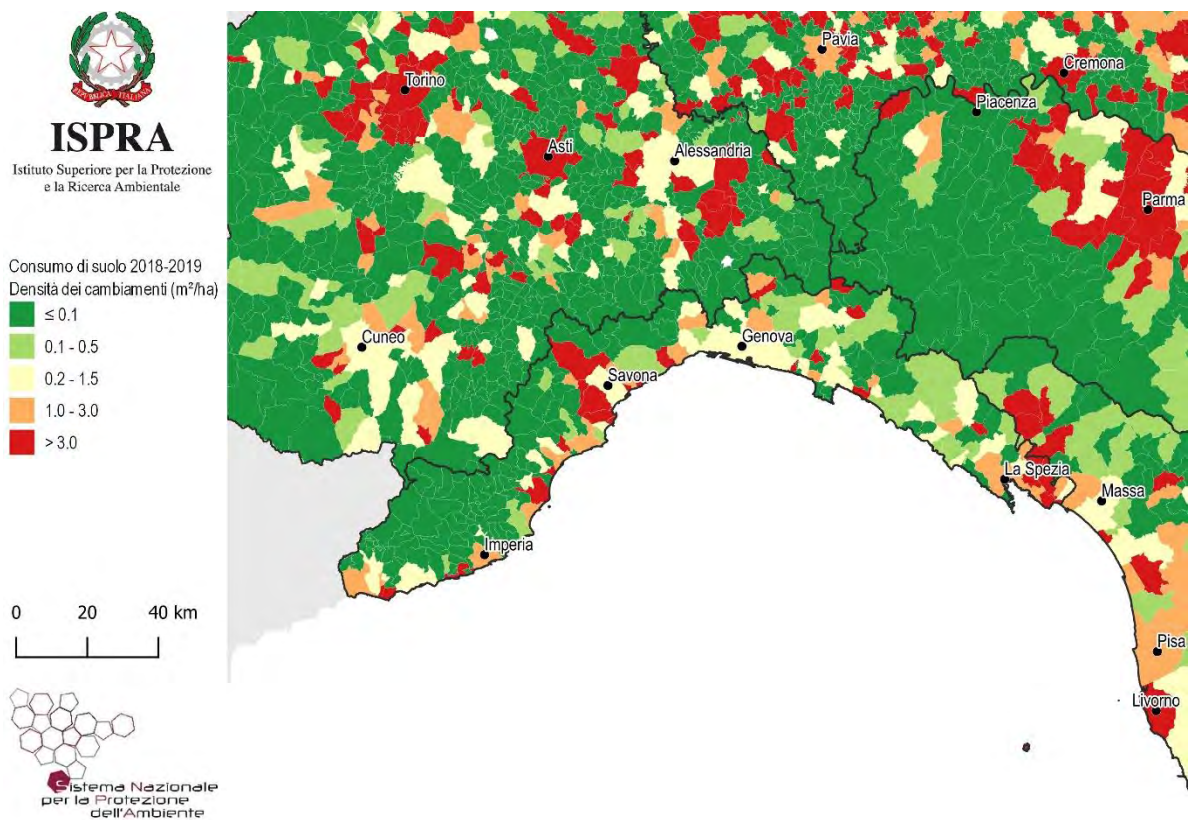


Figura 62 - Consumo di suolo annuale netto 2018-2019: densità dei cambiamenti rispetto alla superficie comunale (m²/ettaro)

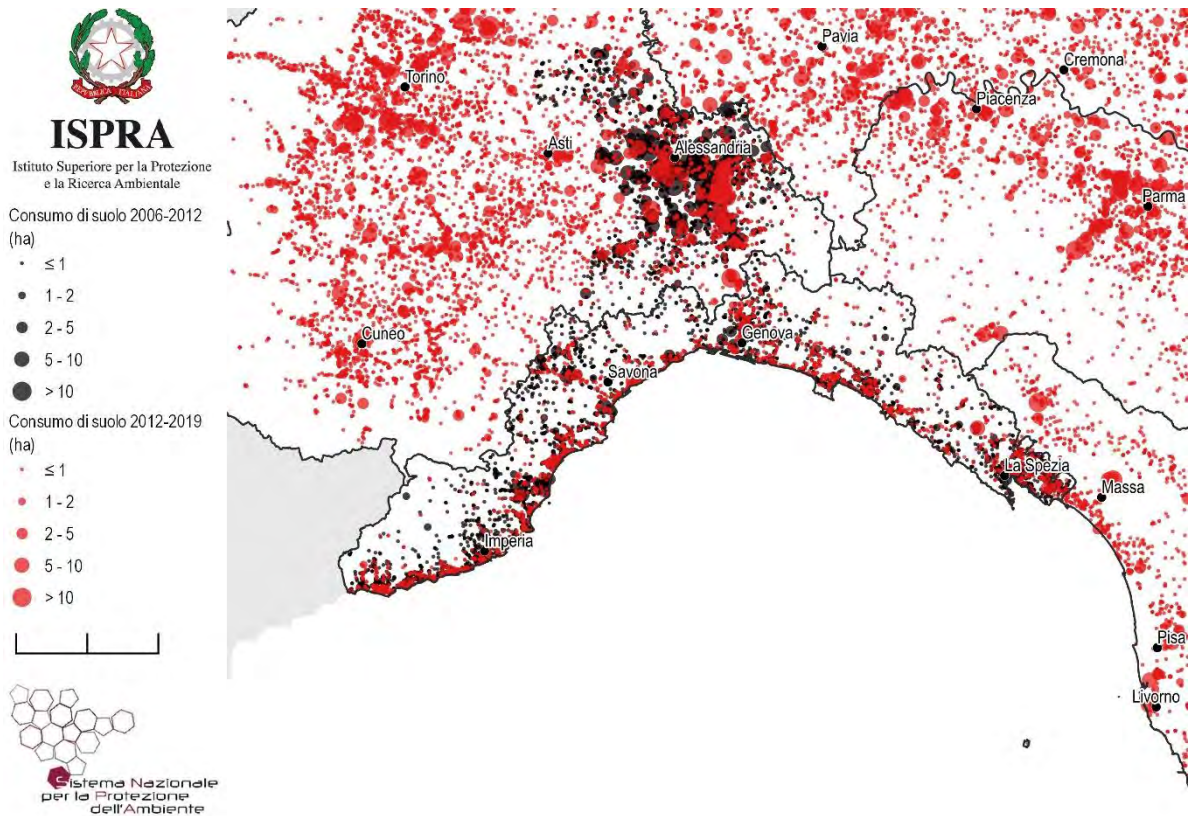


Figura 63 – Consumo di suolo 2006-2019: localizzazione dei cambiamenti tra 2012 e 2019 e di parte dei cambiamenti tra 2006 e 2012 (ettari)

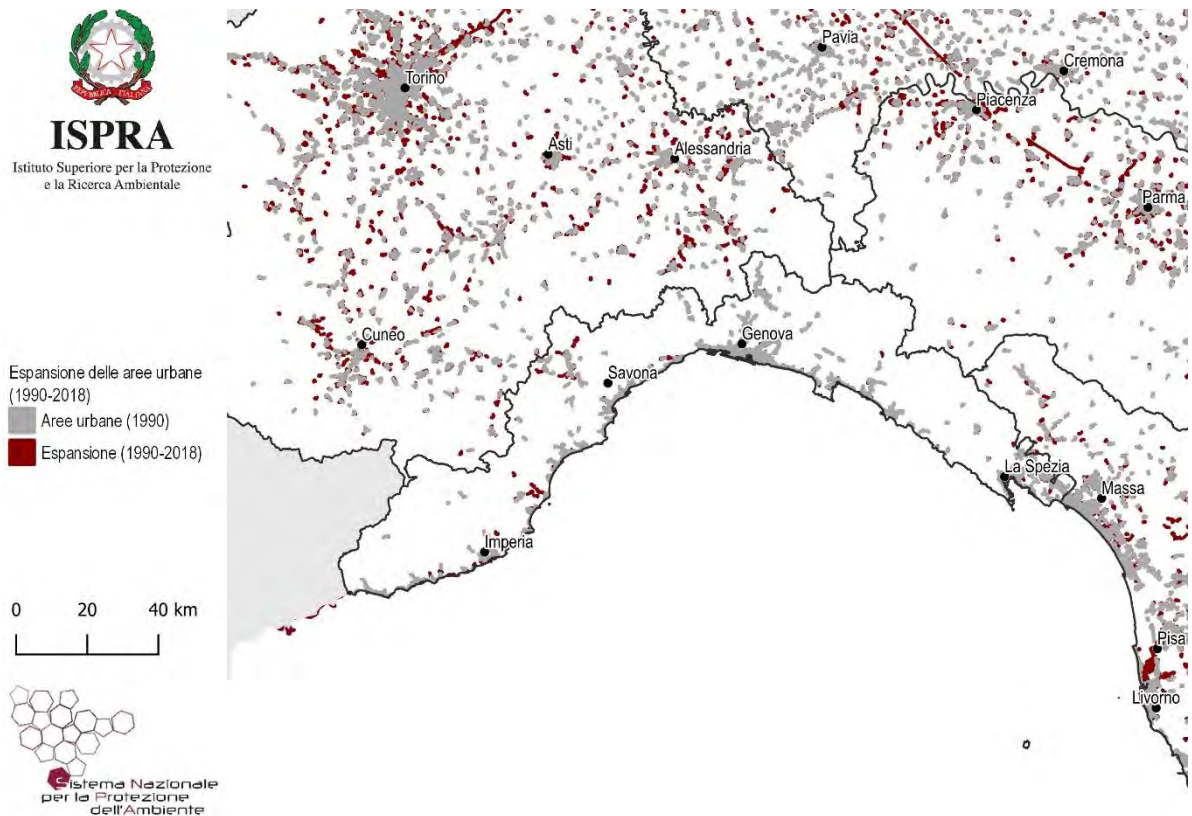


Figura 64 – Espansione delle aree urbane 1990-2018 su base Corine Land Cover

Province	Suolo consumato 2019 [ha]	Suolo consumato 2019 [%]	Suolo consumato pro capite 2019 [m ² /ab]	Consumo di suolo 2018-2019 [ha]	Consumo di suolo pro capite 2018-2019 [m ² /ab anno]	Densità di consumo di suolo 2018-2019 [m ² /ha]
Genova	14.581	7,94	173,3	12	0,14	0,65
Imperia	7.332	6,35	342,9	8	0,36	0,66
La Spezia	6.993	7,93	318,5	14	0,65	1,62
Savona	10.309	6,66	373,4	18	0,65	1,15
Regione	39.215	7,24	252,9	52	0,33	0,96
Italia	2.139.786	7,10	354,5	5.186	0,9	1,72

Capoluoghi di Provincia	Suolo consumato 2019 [ha]	Suolo consumato 2019 [%]	Suolo consumato pro capite 2019 [m ² /ab]	Consumo di suolo 2018-2019 [ha]	Consumo di suolo pro capite 2018-2019 [m ² /ab/anno]	Densità consumo di suolo 2018-2019 [m ² /ha]
Genova	5.688	23,65	98,4	1	0,02	0,59
Imperia	965	21,25	227,3	1	0,21	1,94
La Spezia	1.460	28,40	156,6	1	0,13	2,37
Savona	842	12,89	139,4	1	0,09	0,81

Comuni	Suolo consumato 2019 [ha]	Comuni	Suolo consumato 2019 [%]	Comuni	Suolo consumato pro capite 2019 [m ² /ab]
Genova	5.688	San Lorenzo al Mare	37,22	Fascia	5529,2
La Spezia	1.460	Diano Marina	33,22	Gorreto	4905,7
Sanremo	1.040	Vallecrosia	32,84	Rondanina	3704,8
Imperia	965	Santo Stefano al Mare	29,47	Mendatica	3357,2
Savona	842	Chiavari	28,99	Castelvecchio di Rocca Barbena	3020,5
Albenga	836	La Spezia	28,40	Propata	2588,7
Sarzana	715	Riva Ligure	27,99	Triora	2483,8
Cairo Montenotte	712	Bordighera	26,41	Montebruno	2204,9
Ventimiglia	595	Albissola Marina	25,45	Aquila d'Arroscia	2175,0
Rapallo	450	Pietra Ligure	24,07	Varese Ligure	2156,3
Comuni	Consumo di suolo 2018-2019 [ha]	Comuni	Consumo di suolo pro capite 2018-2019 [m ² /ab anno]	Comuni	Densità di consumo di suolo 2018-2019 [m ² /ha]
Cairo Montenotte	5	Gorreto	100,00	Santo Stefano al Mare	58,38
Ameglia	4	Fontanigorda	24,14	Vallecrosia	42,35
Quiliano	3	Propata	18,44	Ameglia	26,30
Vado Ligure	2	Carrodano	11,50	Riva Ligure	16,40
Sarzana	2	Ameglia	8,64	Vado Ligure	9,87
Albenga	2	Brugnato	7,79	Brugnato	8,40
Santo Stefano al Mare	2	Santo Stefano al Mare	7,37	San Lorenzo al Mare	6,20
Vallecrosia	2	Sesta Godano	6,94	Quiliano	5,89
Genova	1	Montebruno	5,78	Borghetto Santo Spirito	5,38
La Spezia	1	Rezzoaglio	4,52	Sarzana	4,95

Regione Emilia-Romagna - Aggiornamento della cartografia 2019 a cura di ARPAE Emilia-Romagna

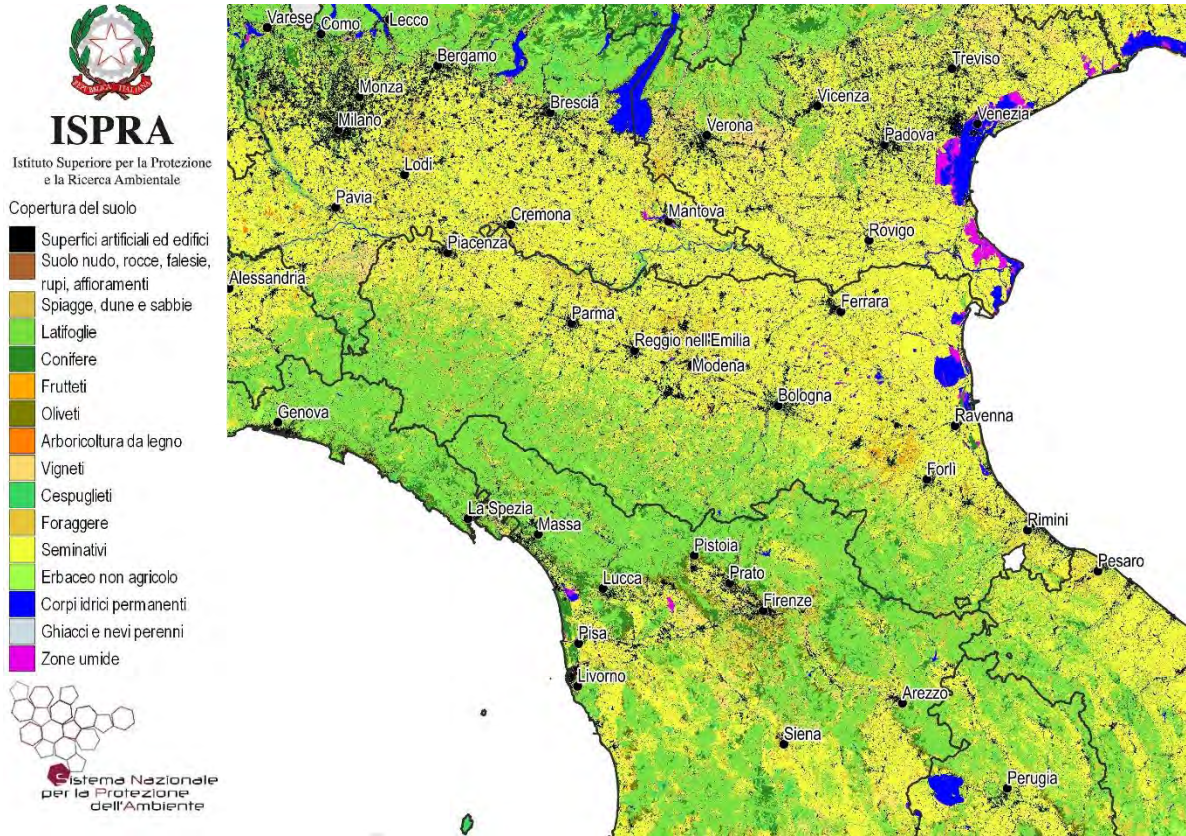


Figura 65 – Copertura del suolo 2019

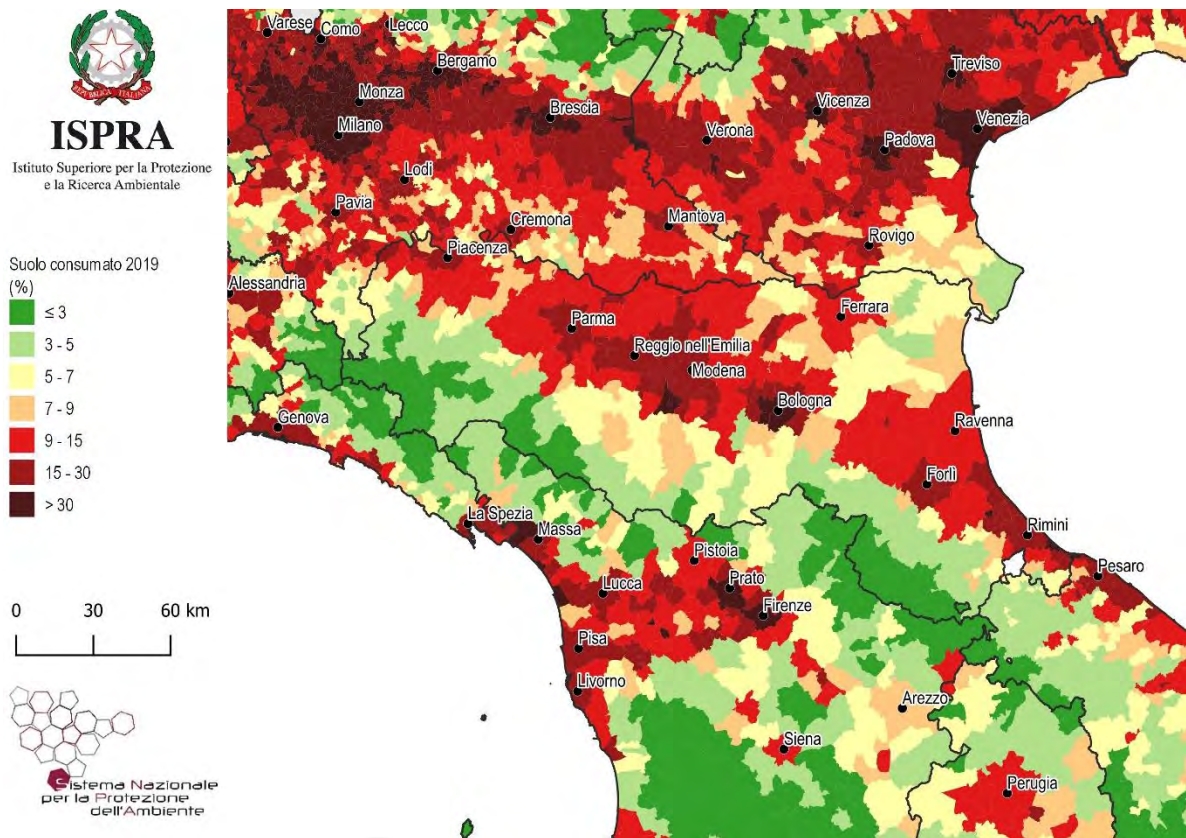


Figura 66 - Suolo consumato 2019: percentuale sulla superficie amministrativa (%)

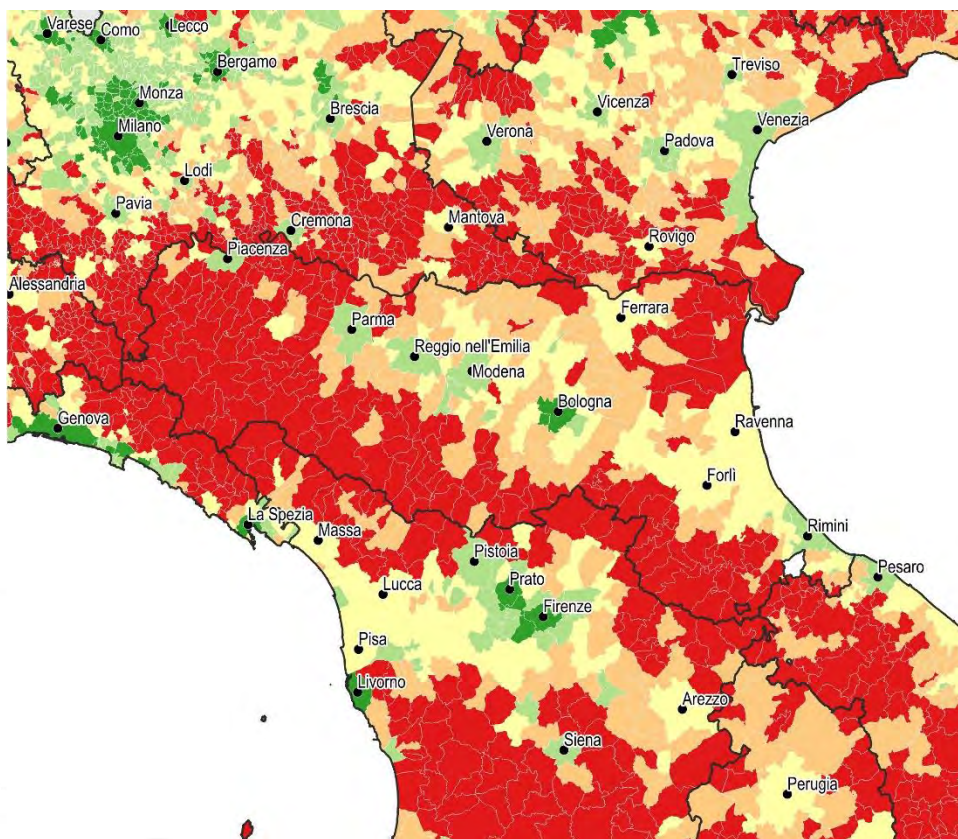



Figura 67 - Suolo consumato 2019: valore pro capite a livello comunale (m²/ab)

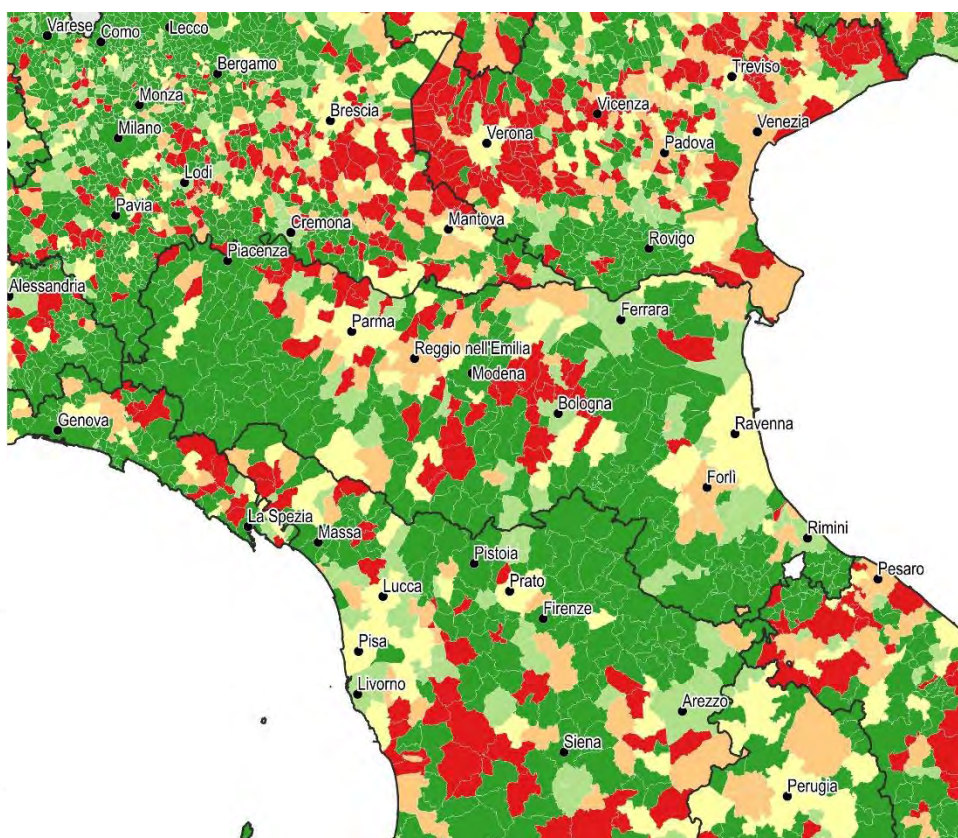


Figura 68 - Consumo di suolo annuale netto 2018-2019: valore pro capite a livello comunale (m²/ab anno)

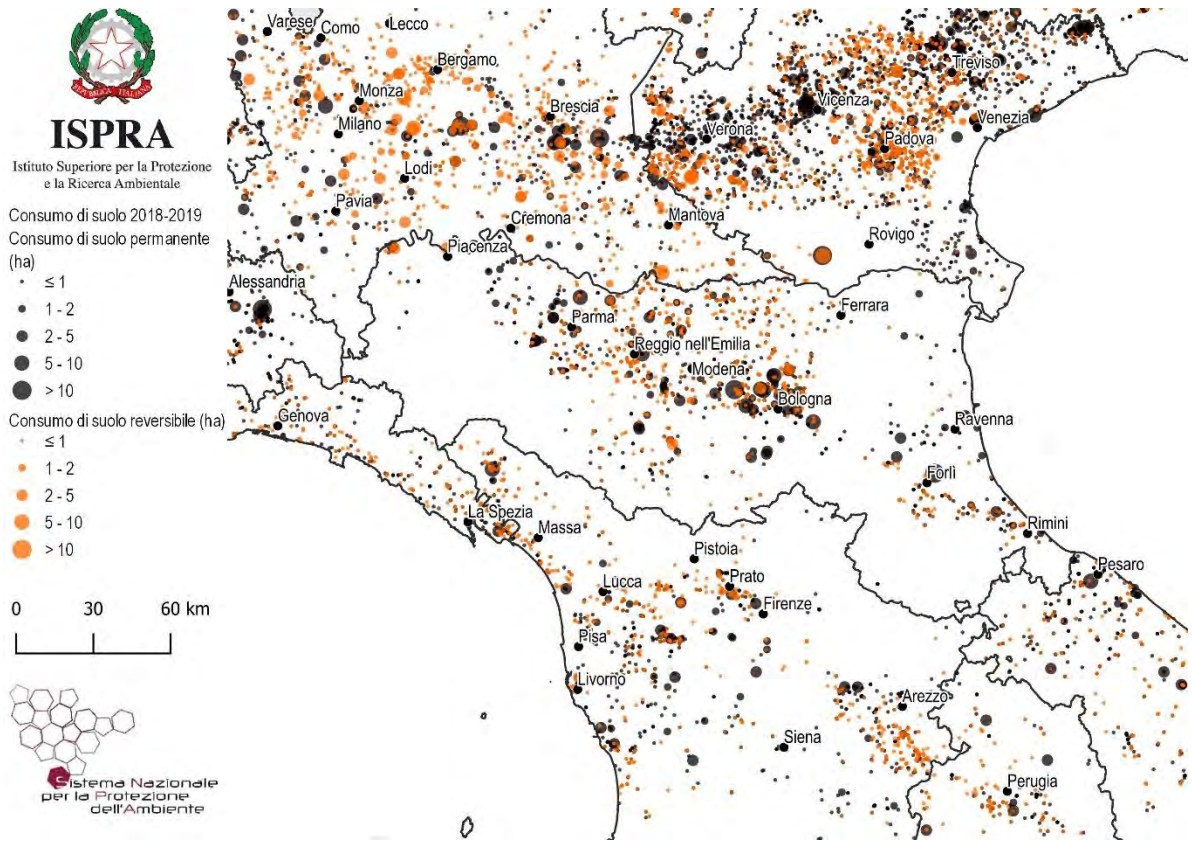


Figura 69 - Consumo di suolo annuale 2018-2019: localizzazione dei cambiamenti (ettari)

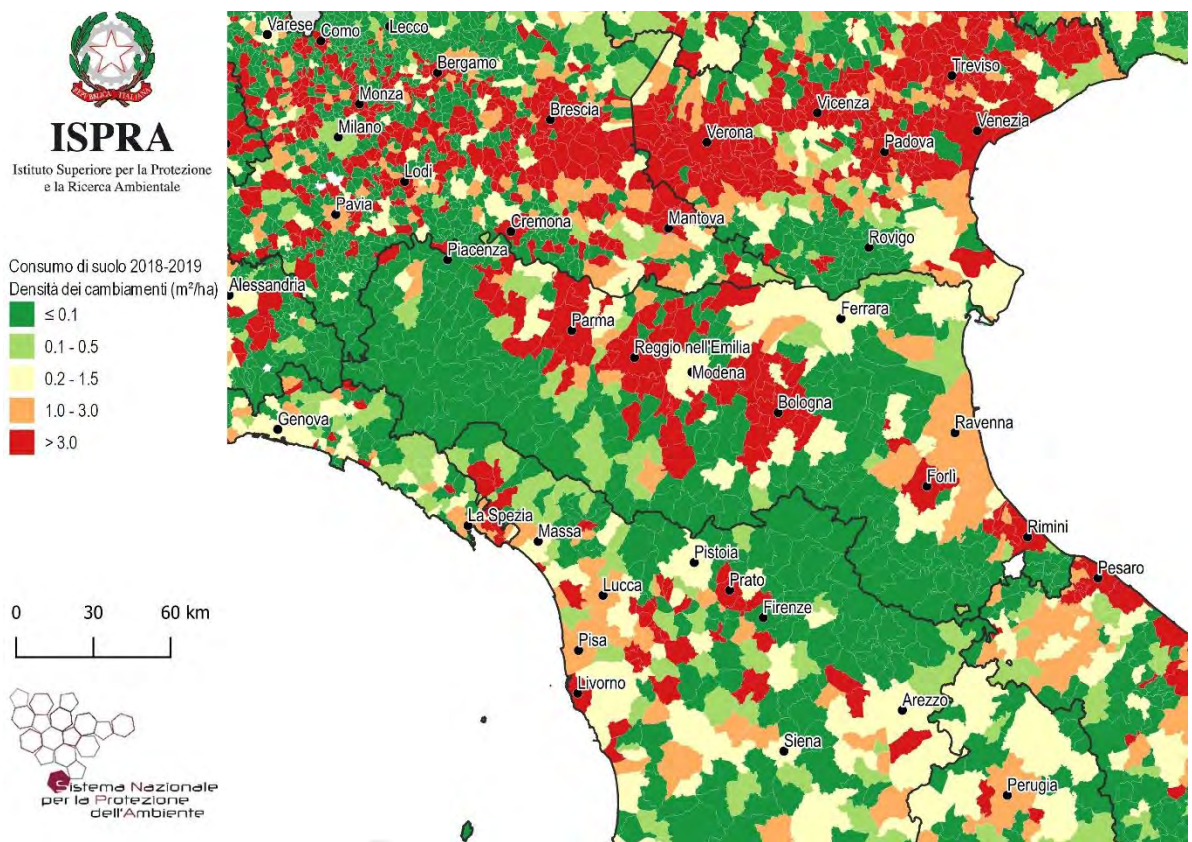


Figura 70 - Consumo di suolo annuale netto 2018-2019: densità dei cambiamenti rispetto alla superficie comunale ($m^2/ettaro$)

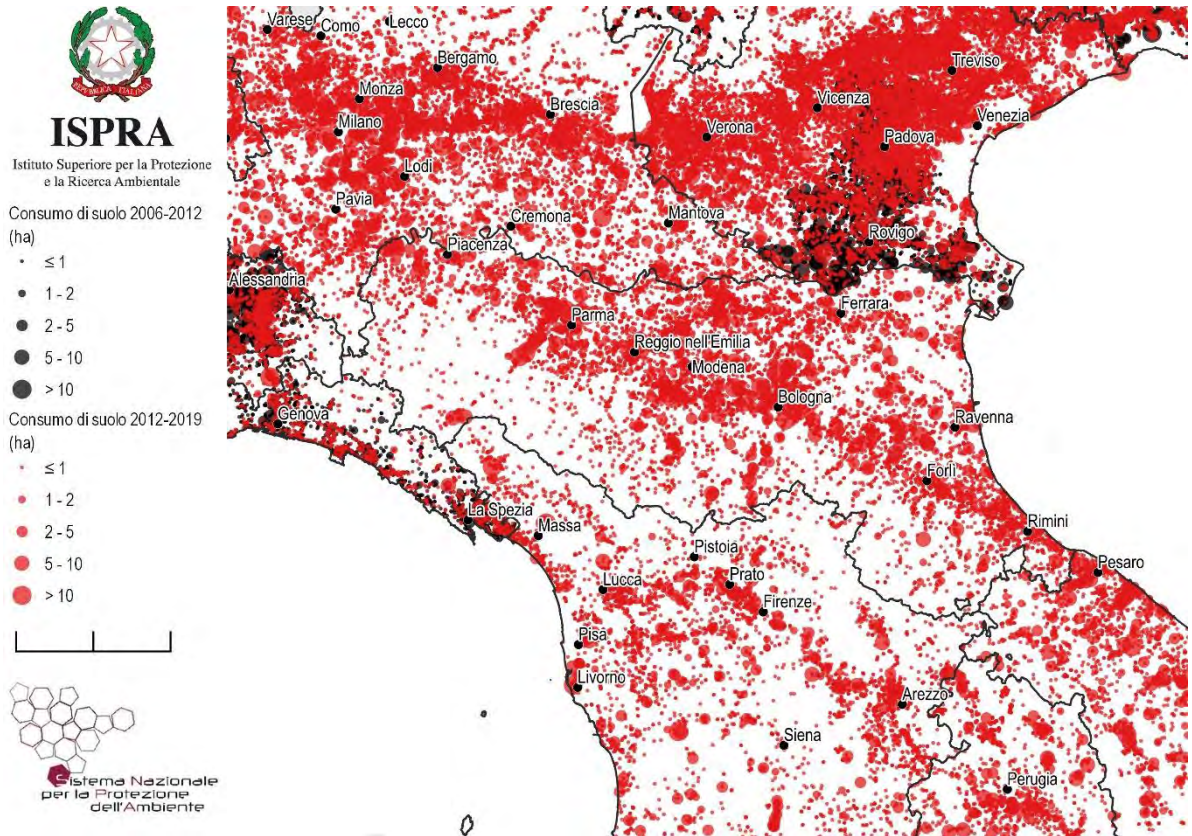


Figura 71 – Consumo di suolo 2006-2019: localizzazione dei cambiamenti tra 2012 e 2019 e di parte dei cambiamenti tra 2006 e 2012 (ettari)

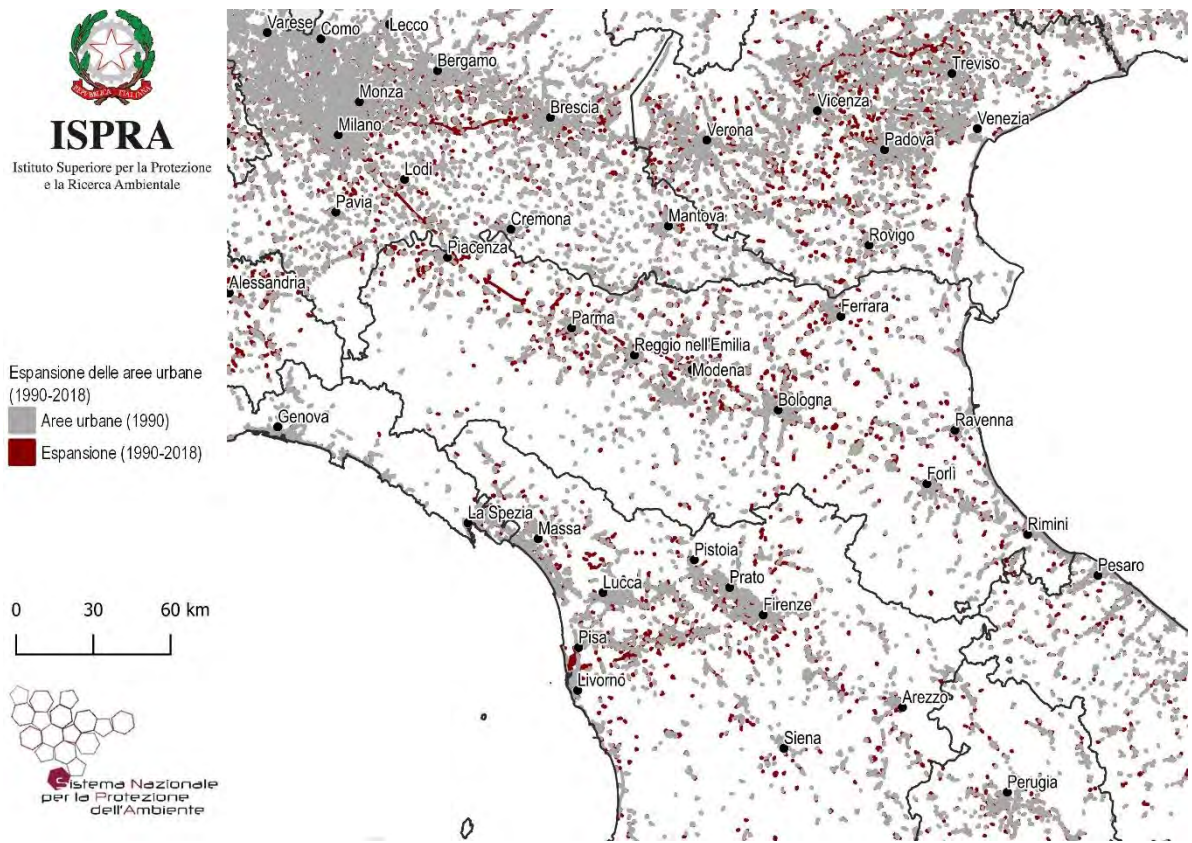


Figura 72 – Espansione delle aree urbane 1990-2018 su base Corine Land Cover

Province	Suolo consumato 2019 [ha]	Suolo consumato 2019 [%]	Suolo consumato pro capite 2019 [m ² /ab]	Consumo di suolo 2018-2019 [ha]	Consumo di suolo pro capite 2018-2019 [m ² /ab anno]	Densità di consumo di suolo 2018-2019 [m ² /ha]
Bologna	32.913	8,89	324,4	119	1,17	3,22
Ferrara	18.674	7,11	540,2	15	0,43	0,56
Forlì-Cesena	17.013	7,16	431,1	27	0,69	1,15
Modena	29.598	11,01	419,6	63	0,90	2,35
Parma	26.703	7,74	591,3	66	1,45	1,90
Piacenza	19.986	7,72	696,0	20	0,69	0,76
Ravenna	18.577	10,00	477,0	21	0,55	1,15
Reggio nell'Emilia	25.360	11,06	476,8	62	1,16	2,70
Rimini	11.045	12,78	325,8	11	0,33	1,31
Regione	199.869	8,90	448,2	404	0,91	1,80
Italia	2.139.786	7,10	354,5	5.186	0,9	1,72

Capoluoghi di Provincia	Suolo consumato 2019 [ha]	Suolo consumato 2019 [%]	Suolo consumato pro capite 2019 [m ² /ab]	Consumo di suolo 2018-2019 [ha]	Consumo di suolo pro capite 2018-2019 [m ² /ab/anno]	Densità consumo di suolo 2018-2019 [m ² /ha]
Bologna	4.749	33,72	121,6	14	0,36	9,98
Ferrara	5.077	12,54	384,5	4	0,28	0,90
Forlì	3.701	16,23	314,2	14	1,21	6,23
Cesena	3.532	14,17	363,4	4	0,43	1,67
Modena	4.584	25,02	246,0	2	0,10	1,01
Parma	5.642	21,64	287,1	20	0,99	7,48
Piacenza	2.930	24,77	281,9	1	-0,10	-0,88
Ravenna	6.911	10,58	438,3	10	0,64	1,54
Reggio nell'Emilia	4.854	21,04	282,2	20	1,16	8,64
Rimini	3.669	27,05	243,6	5	0,34	3,82

Comuni	Suolo consumato 2019 [ha]	Comuni	Suolo consumato 2019 [%]	Comuni	Suolo consumato pro capite 2019 [m ² /ab]
Ravenna	6.911	Cattolica	61,57	Zerba	9635,6
Parma	5.642	Riccione	51,10	Cerignale	6150,8
Ferrara	5.077	Fiorano Modenese	36,43	Ottone	3857,5
Reggio nell'Emilia	4.854	Gambettola	34,99	Valmozzola	3469,5
Bologna	4.749	Bologna	33,72	Farini	3390,7
Modena	4.584	Casalecchio di Reno	31,17	Ferriere	3311,5
Forlì	3.701	Sassuolo	30,50	Casteldelci	3252,1
Rimini	3.669	Bellaria-Igea Marina	29,18	Pellegrino Parmense	3182,4
Cesena	3.532	Morciano di Romagna	27,47	Piozzano	3141,1
Piacenza	2.930	Rimini	27,05	Morfasso	3038,0
Comuni	Consumo di suolo 2018-2019 [ha]	Comuni	Consumo di suolo pro capite 2018-2019 [m ² /ab anno]	Comuni	Densità di consumo di suolo 2018-2019 [m ² /ha]
Reggio nell'Emilia	20	Baiso	24,80	Gatteo	50,62
Parma	20	Bentivoglio	16,79	Calderara di Reno	38,48
Castelfranco Emilia	18	Sala Bolognese	16,26	Granarolo dell'Emilia	30,21
Calderara di Reno	16	Calderara di Reno	11,83	Sala Bolognese	30,15
Forlì	14	Torrile	10,77	Castel San Giovanni	23,55
Bologna	14	Marzabotto	10,02	Torrile	22,28
Carpi	14	Montecreto	9,93	Castel Maggiore	19,23
Sala Bolognese	14	Cortemaggiore	9,10	Bentivoglio	18,49
Castel San Giovanni	10	Medesano	8,70	Castenaso	18,08
Granarolo dell'Emilia	10	Villanova sull'Arda	8,57	Fiorano Modenese	18,03



Regione Toscana - Aggiornamento della cartografia 2019 a cura di ARPAT

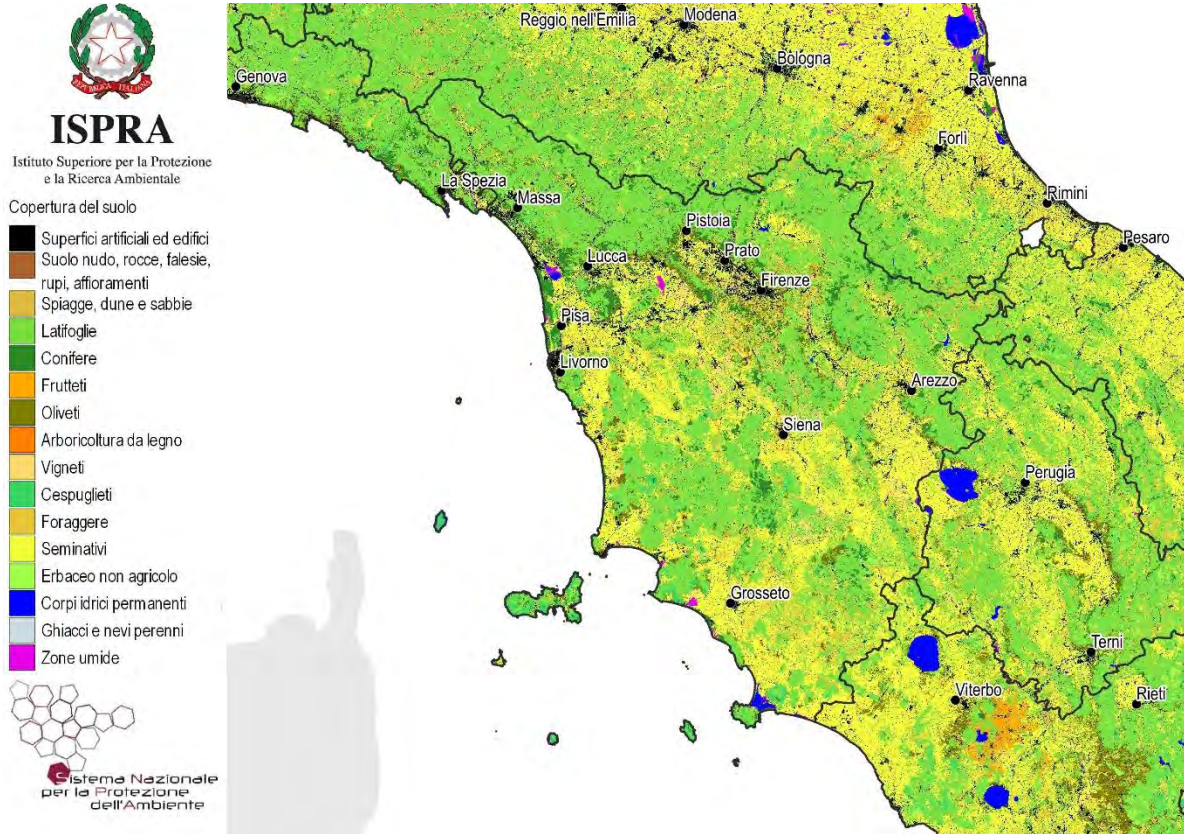


Figura 73 – Copertura del suolo 2019

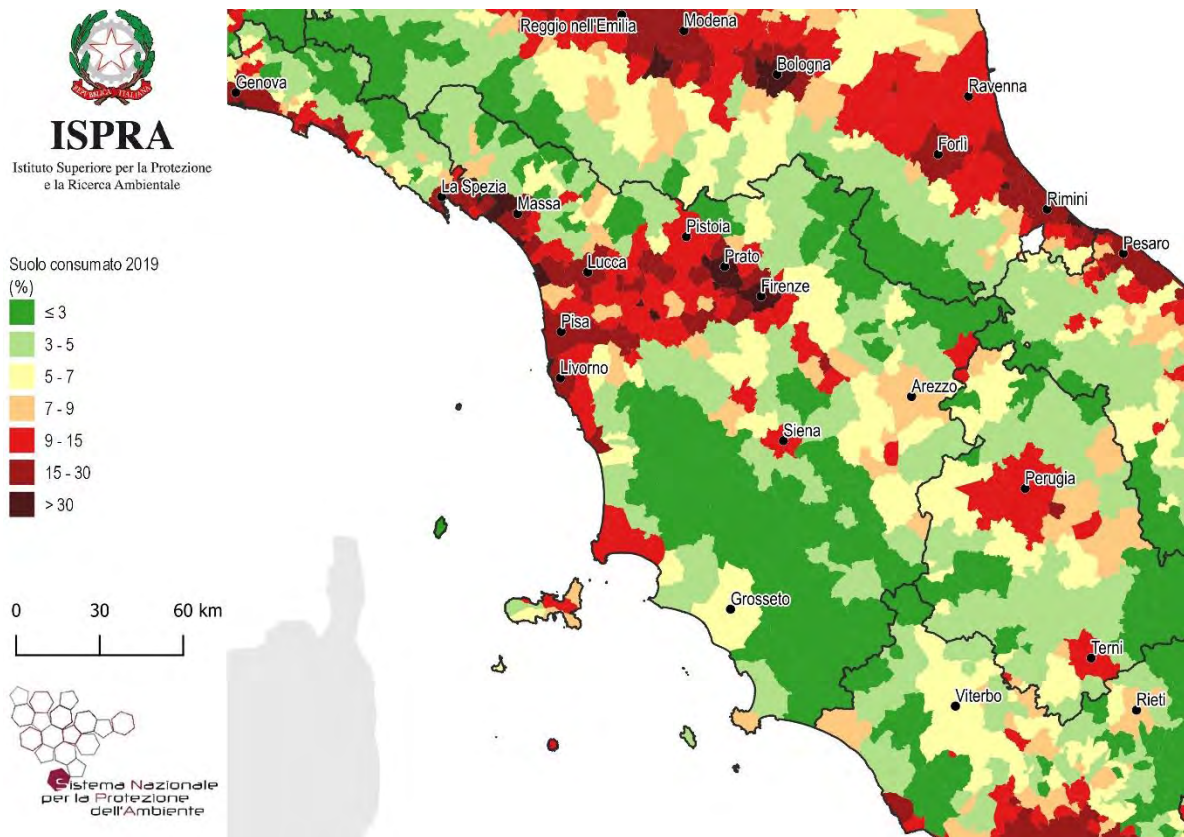


Figura 74 - Suolo consumato 2019: percentuale sulla superficie amministrativa (%)

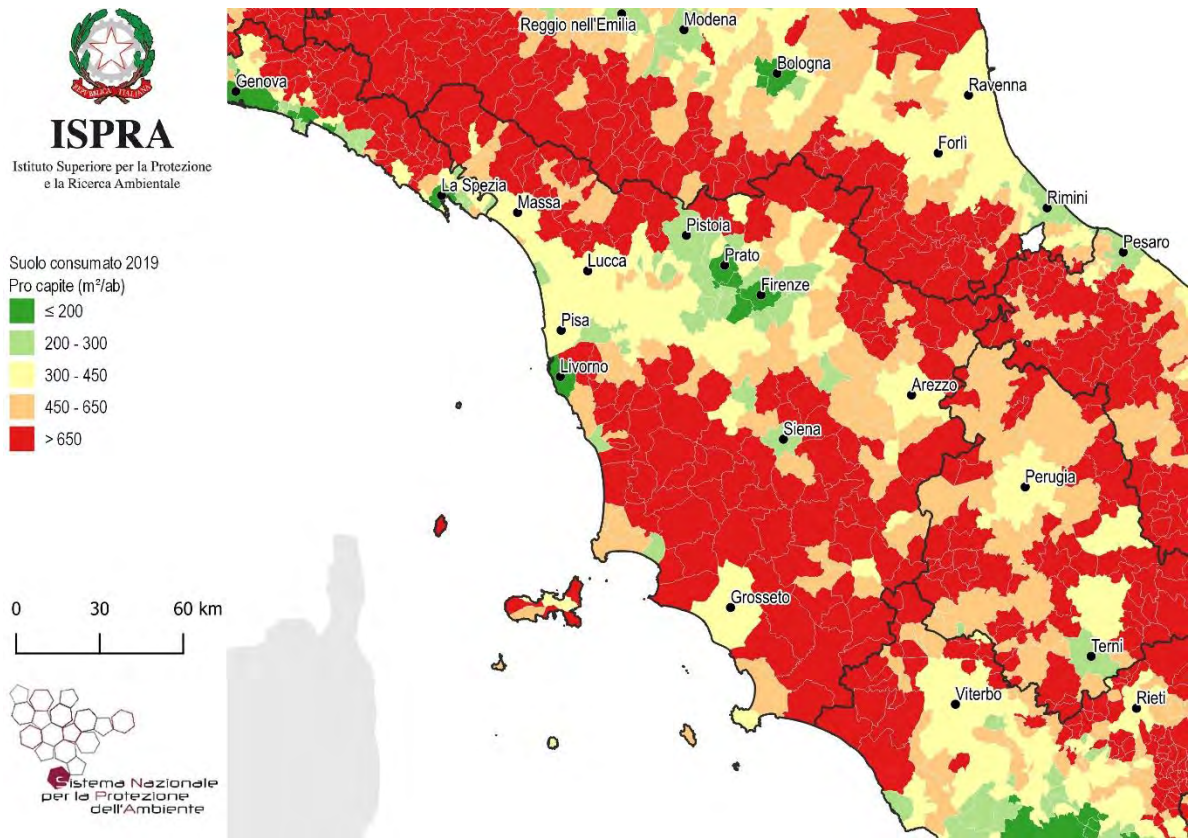


Figura 75 - Suolo consumato 2019: valore pro capite a livello comunale (m²/ab)

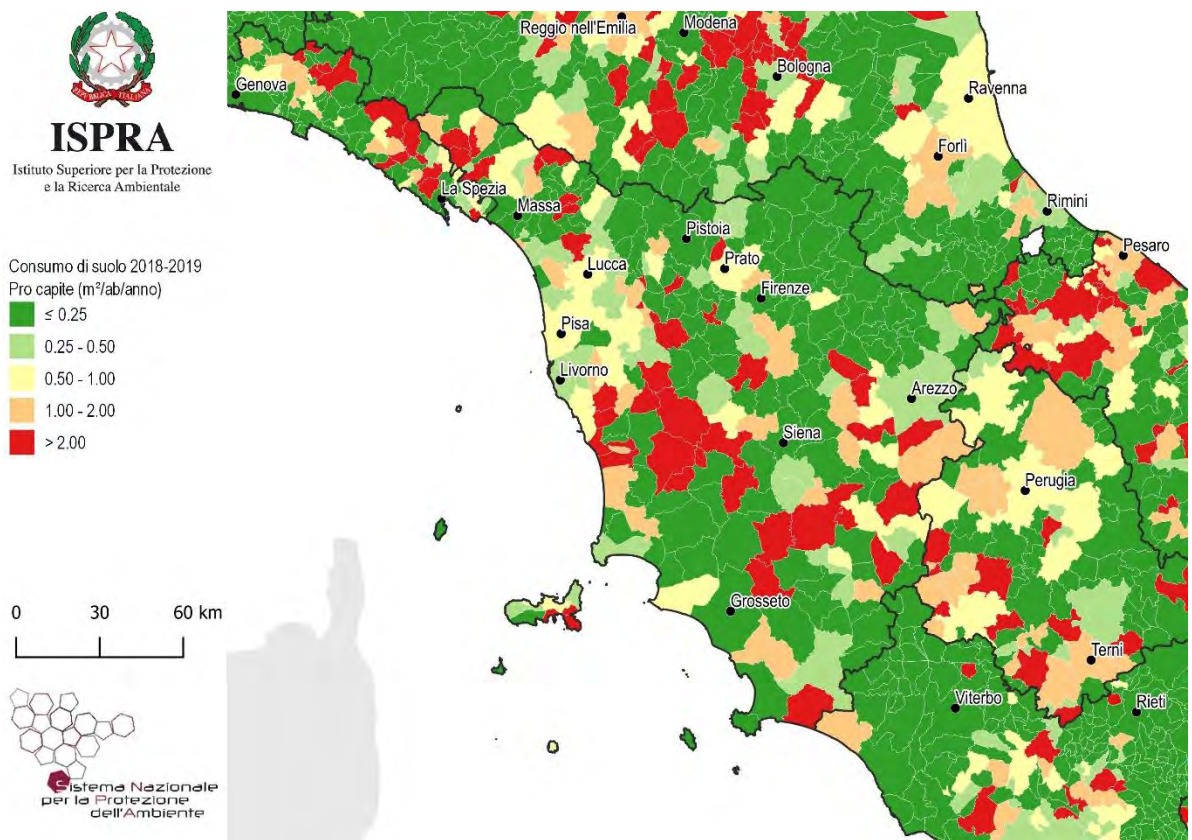


Figura 76 - Consumo di suolo annuale netto 2018-2019: valore pro capite a livello comunale (m²/ab anno)

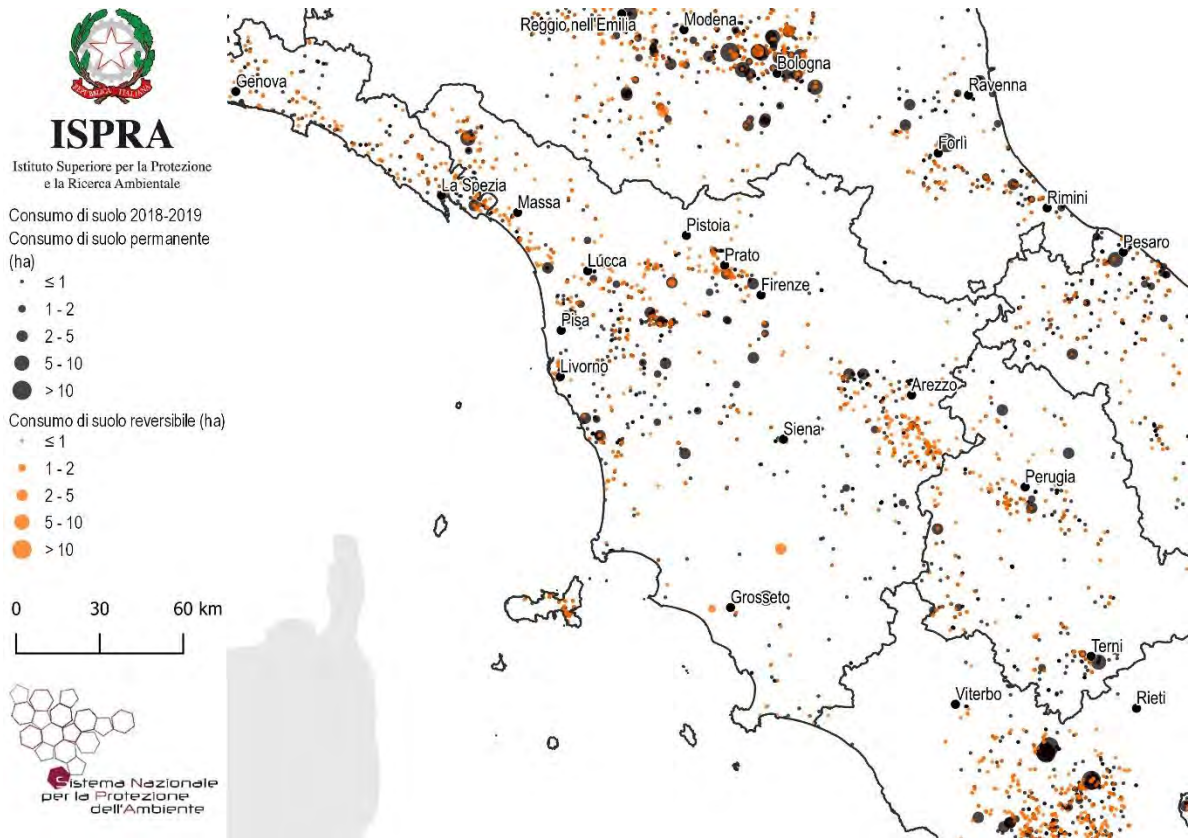


Figura 77 - Consumo di suolo annuale 2018-2019: localizzazione dei cambiamenti (ettari)

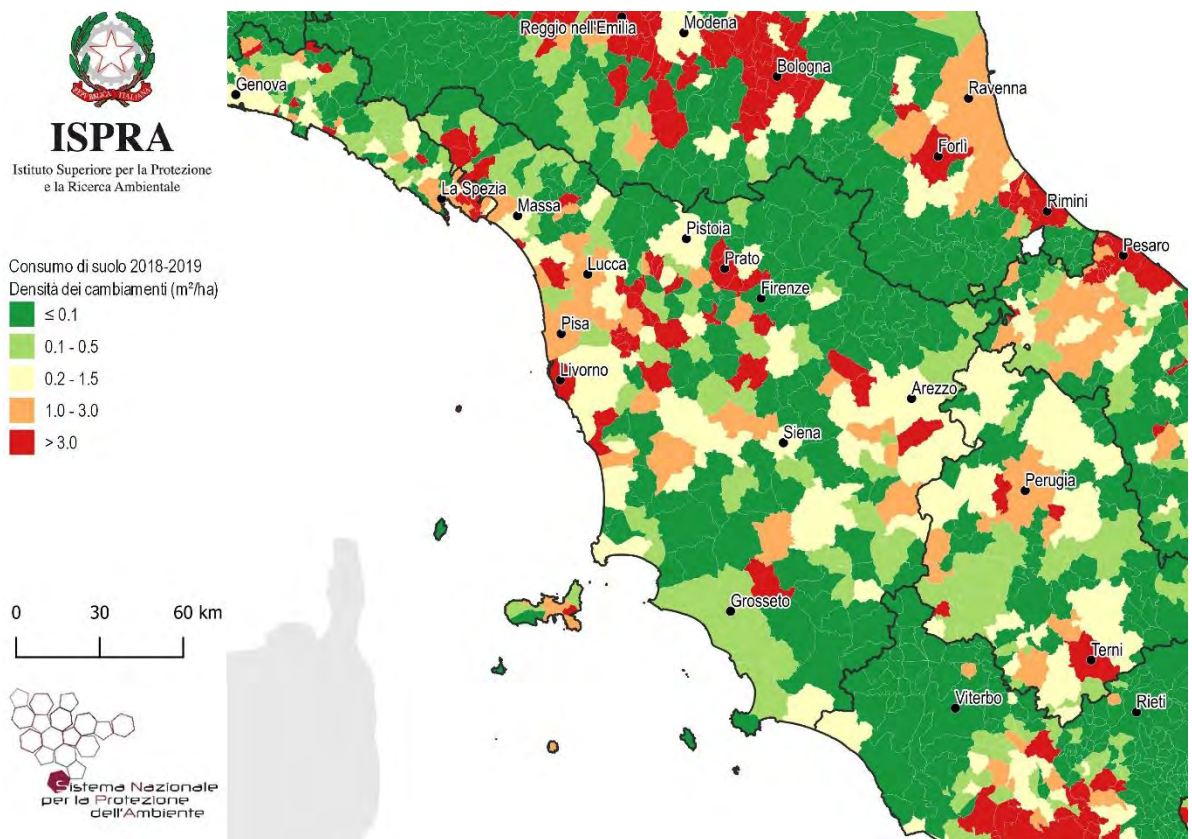


Figura 78 - Consumo di suolo annuale netto 2018-2019: densità dei cambiamenti rispetto alla superficie comunale (m²/ettaro)

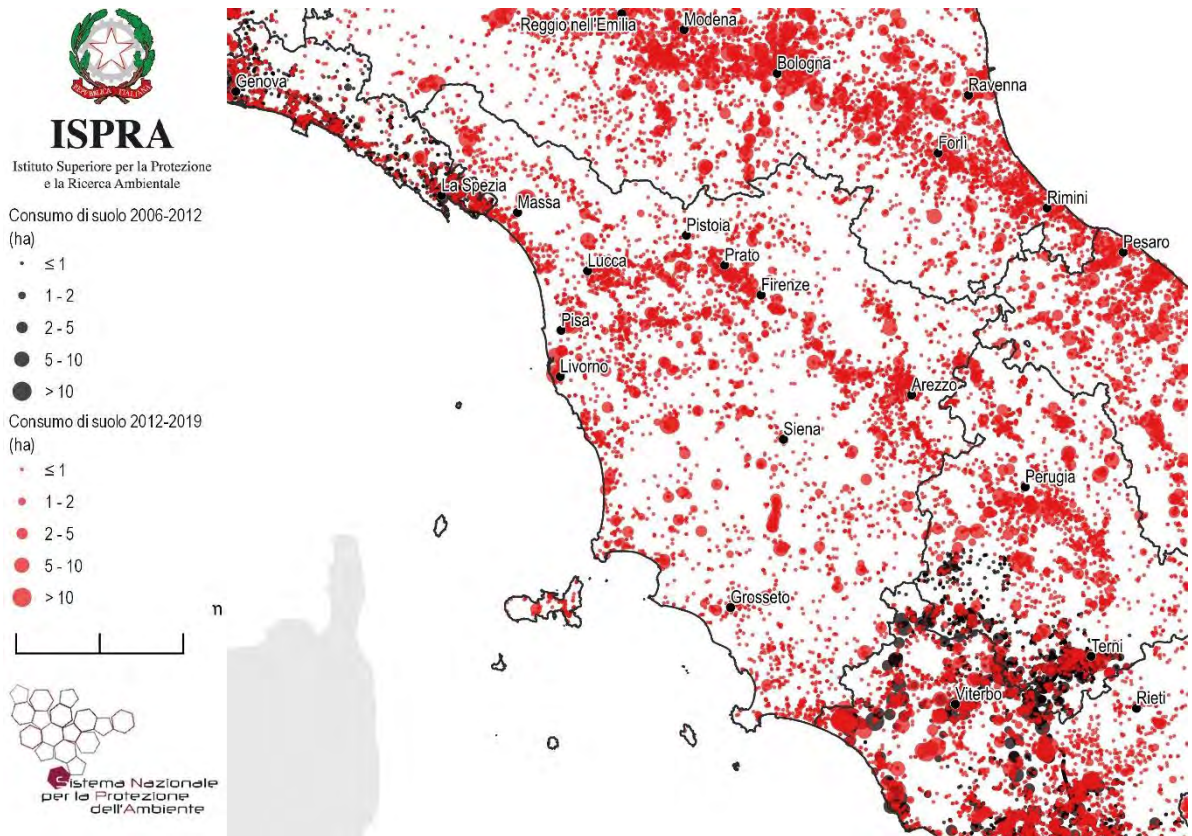


Figura 79 – Consumo di suolo 2006-2019: localizzazione dei cambiamenti tra 2012 e 2019 e di parte dei cambiamenti tra 2006 e 2012 (ettari)

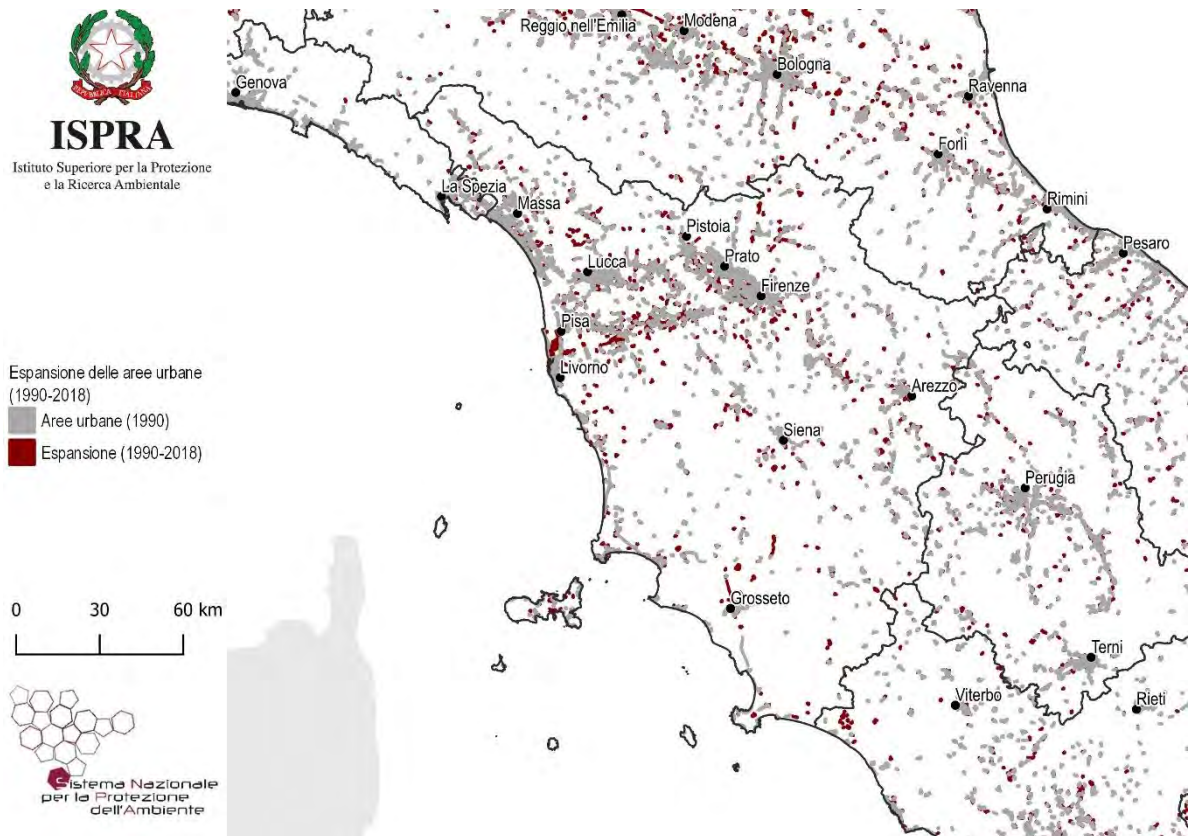


Figura 80 – Espansione delle aree urbane 1990-2018 su base Corine Land Cover

Province	Suolo consumato 2019 [ha]	Suolo consumato 2019 [%]	Suolo consumato pro capite 2019 [m ² /ab]	Consumo di suolo 2018-2019 [ha]	Consumo di suolo pro capite 2018-2019 [m ² /ab anno]	Densità di consumo di suolo 2018-2019 [m ² /ha]
Arezzo	17.229	5,33	502,8	24	0,70	0,74
Firenze	25.756	7,33	254,7	24	0,23	0,67
Grosseto	14.185	3,15	640,0	13	0,61	0,30
Livorno	12.168	10,02	363,4	25	0,73	2,02
Lucca	16.151	9,10	416,4	23	0,59	1,28
Massa Carrara	8.425	7,29	432,3	22	1,14	1,92
Pisa	17.046	6,97	406,8	51	1,21	2,08
Pistoia	9.832	10,19	336,2	13	0,46	1,38
Prato	5.175	14,15	200,8	18	0,70	4,91
Siena	15.473	4,05	579,1	17	0,64	0,45
Regione	141.442	6,15	379,2	230	0,62	1,00
Italia	2.139.786	7,10	354,5	5.186	0,9	1,72

Capoluoghi di Provincia	Suolo consumato 2019 [ha]	Suolo consumato 2019 [%]	Suolo consumato pro capite 2019 [m ² /ab]	Consumo di suolo 2018-2019 [ha]	Consumo di suolo pro capite 2018-2019 [m ² /ab/anno]	Densità consumo di suolo 2018-2019 [m ² /ha]
Arezzo	3.283	8,54	331,0	4	0,40	1,02
Firenze	4.267	41,70	112,6	0	0,00	0,05
Grosseto	2.961	6,25	359,6	2	0,21	0,37
Livorno	2.881	27,50	182,6	5	0,34	5,12
Lucca	2.819	15,17	317,3	5	0,61	2,94
Massa Carrara	2.074	22,09	301,1	1	0,20	1,47
Pisa	2.999	16,20	337,4	5	0,58	2,79
Pistoia	2.608	11,03	288,6	1	0,15	0,59
Prato	3.215	33,02	165,2	12	0,64	12,82
Siena	1.474	12,44	273,3	1	0,18	0,83

Comuni	Suolo consumato 2019 [ha]	Comuni	Suolo consumato 2019 [%]	Comuni	Suolo consumato pro capite 2019 [m ² /ab]
Firenze	4.267	Forte dei Marmi	46,06	Radicondoli	2567,7
Arezzo	3.283	Firenze	41,70	Badia Tedalda	2289,7
Prato	3.215	Viareggio	38,51	Radicefani	2024,7
Pisa	2.999	Prato	33,02	Zeri	1908,7
Grosseto	2.961	Agliana	32,33	Monteverdi	1868,7
Livorno	2.881	Poggio a Caiano	32,27	Marittimo	1849,1
Lucca	2.819	Campi Bisenzio	31,76	Firenzuola	1835,5
Pistoia	2.608	Carrara	31,02	Montecatini Val di Cecina	1724,4
Carrara	2.212	Santa Croce sull'Arno	30,10	Campagnatico	1653,7
Capannori	2.079	Porcari	28,65	Roccalbegna	1646,5
Comuni	Consumo di suolo 2018-2019 [ha]	Comuni	Consumo di suolo pro capite 2018-2019 [m ² /ab anno]	Comuni	Densità di consumo di suolo 2018-2019 [m ² /ha]
Prato	12	Mulazzo	49,33	Santa Croce sull'Arno	23,88
Mulazzo	12	Campagnatico	22,29	Larciano	21,06
San Miniato	10	Tresana	13,20	Montemurlo	19,69
Cecina	8	Lajatico	12,43	Cecina	19,24
Montemurlo	6	Peccioli	11,64	Mulazzo	18,91
Sesto Fiorentino	6	Castellina Marittima	10,62	Montelupo Fiorentino	18,45
Peccioli	6	Civitella Paganico	9,80	Campi Bisenzio	14,12
Lucca	5	Larciano	8,32	Chiesina Uzzanese	13,10
Livorno	5	Laterina Pergine Valdarno	8,03	Prato	12,82
Laterina Pergine Valdarno	5	Pomarance	6,22	Sesto Fiorentino	11,80

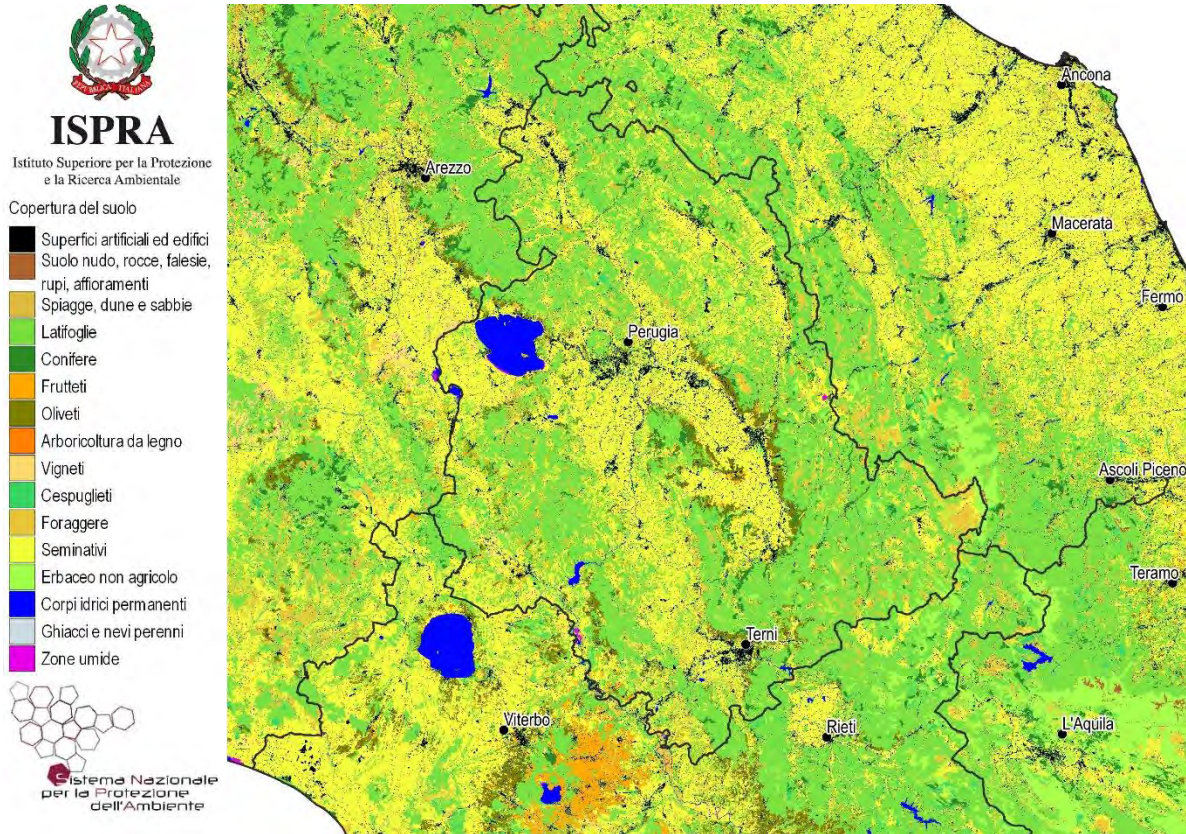


Figura 16 – Copertura del suolo 2019

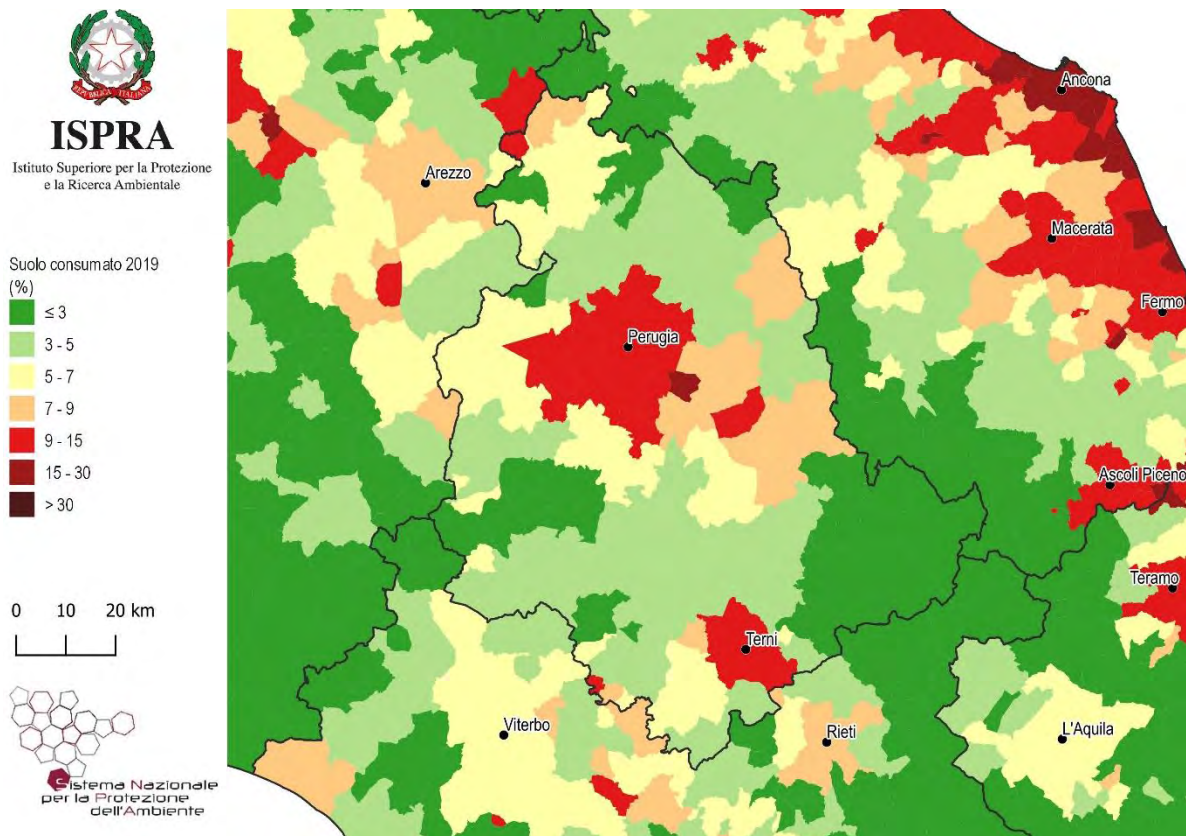


Figura 17 - Suolo consumato 2019: percentuale sulla superficie amministrativa (%)

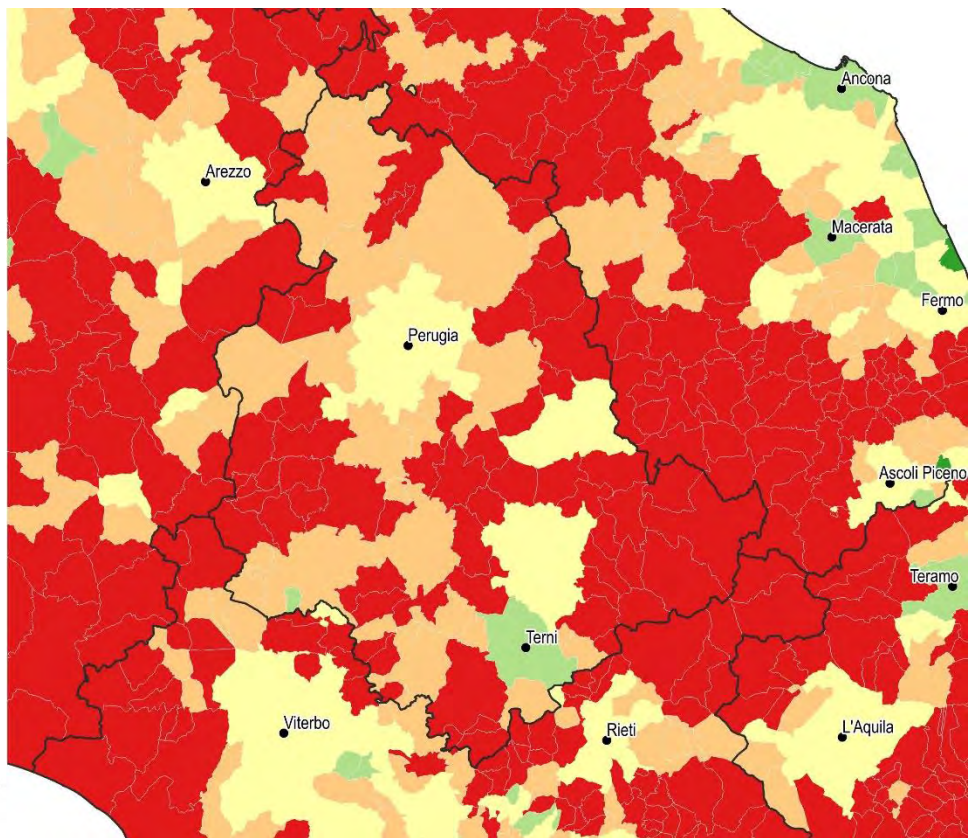



Figura 18 - Suolo consumato 2019: valore pro capite a livello comunale (m²/ab)

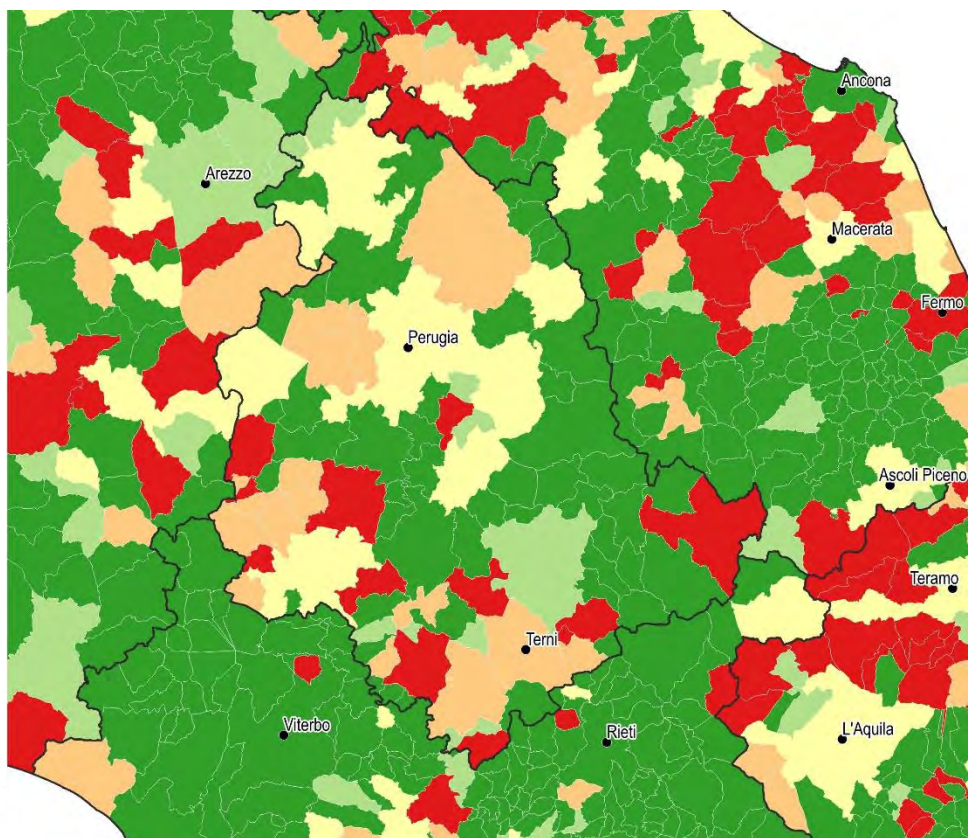


Figura 19 - Consumo di suolo annuale netto 2018-2019: valore pro capite a livello comunale (m²/ab anno)

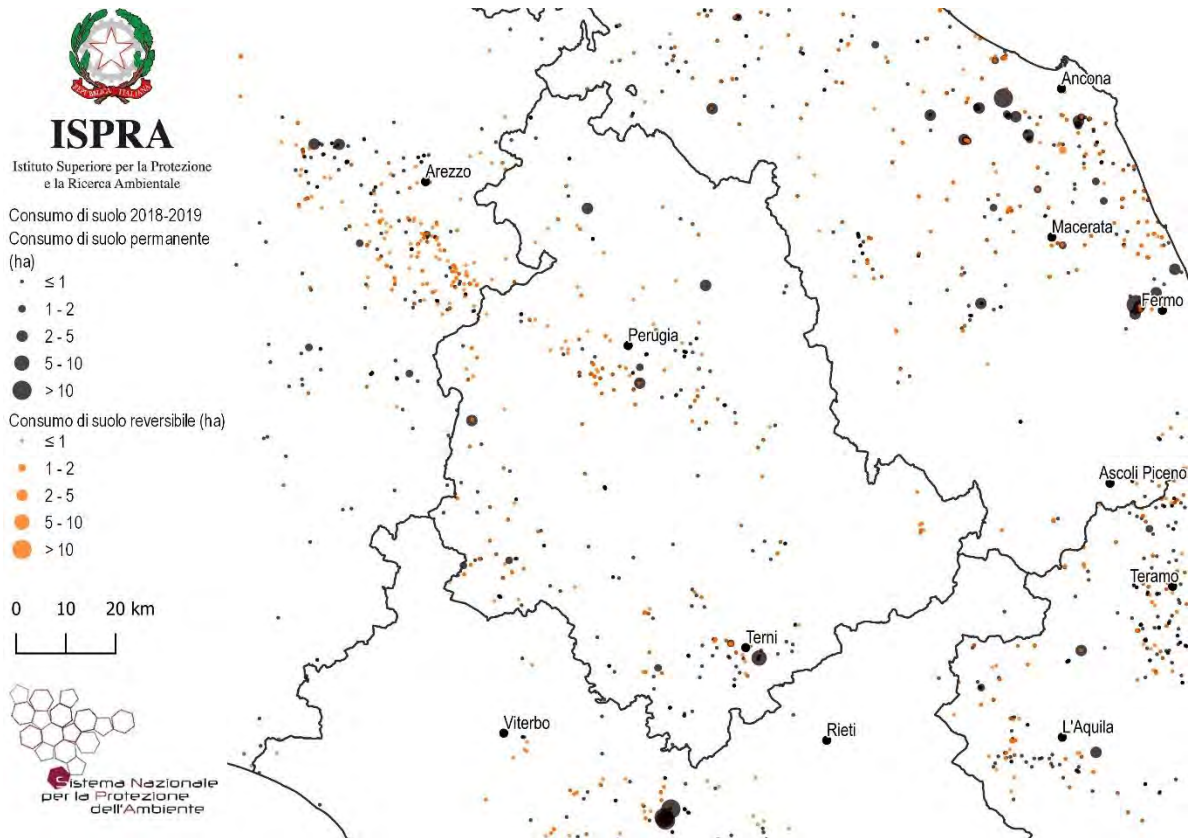


Figura 20 - Consumo di suolo annuale 2018-2019: localizzazione dei cambiamenti (ettari)

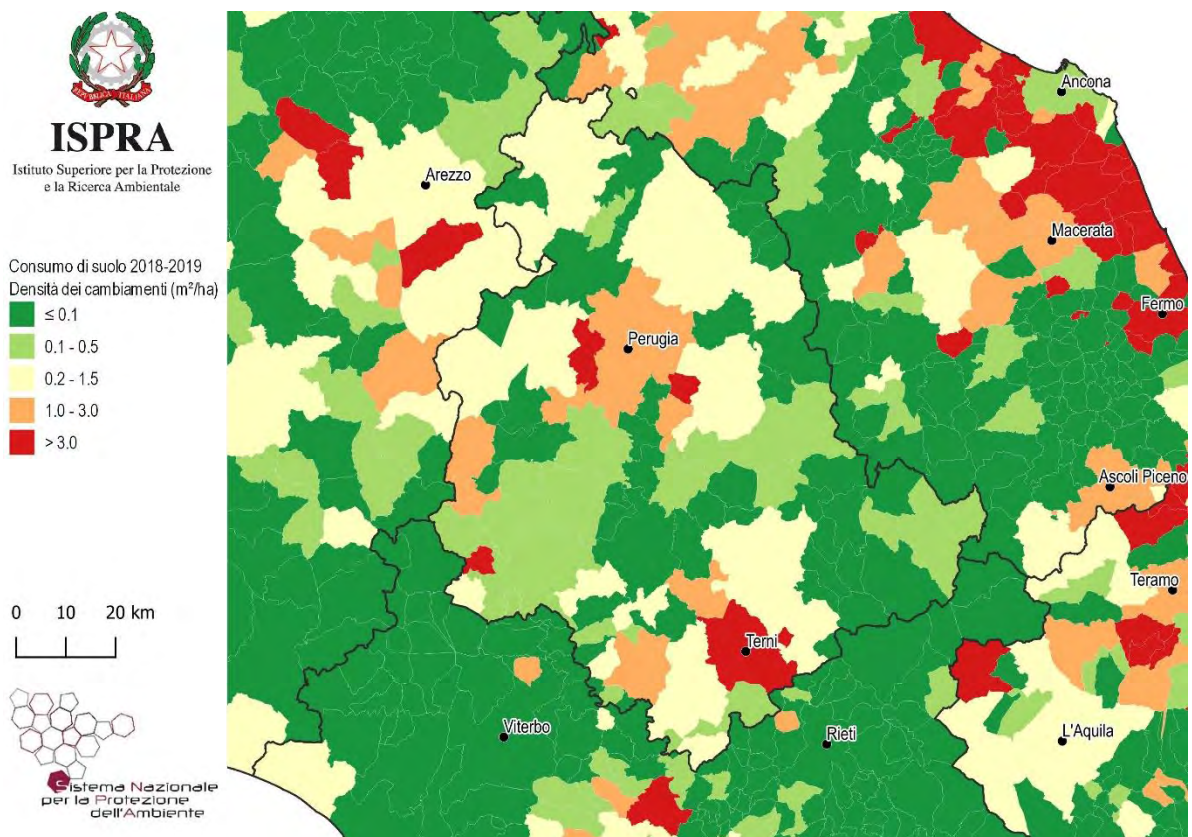


Figura 21 - Consumo di suolo annuale netto 2018-2019: densità dei cambiamenti rispetto alla superficie comunale ($m^2/ettaro$)

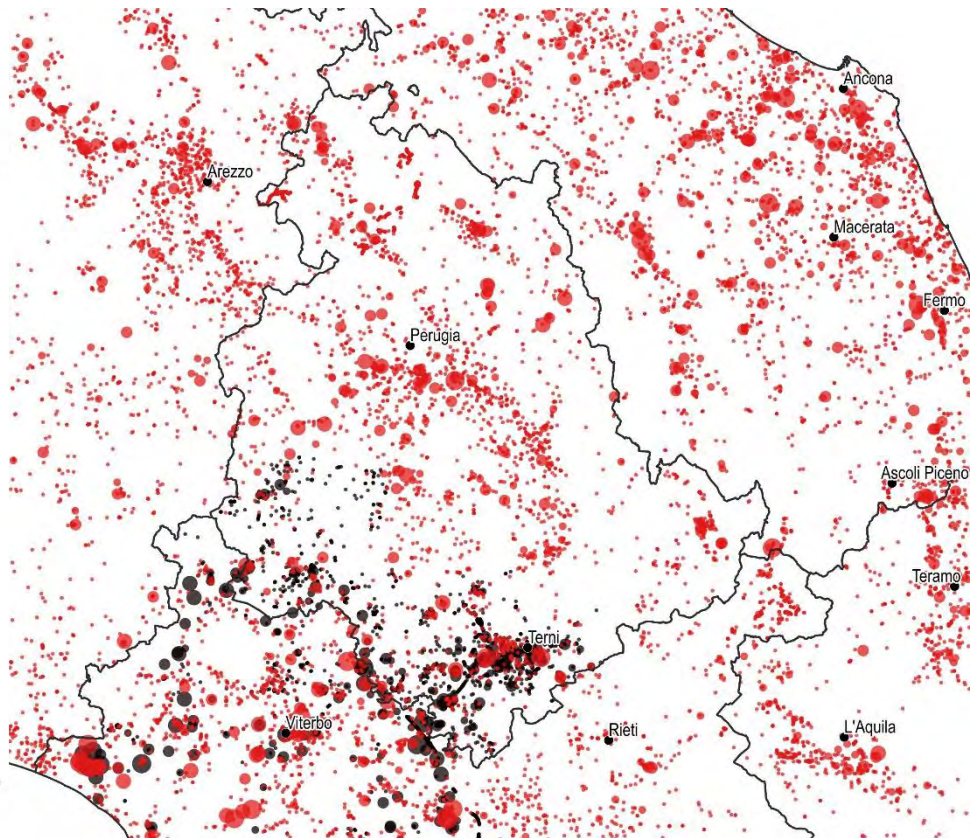


Figura 87 – Consumo di suolo 2006-2019: localizzazione dei cambiamenti tra 2012 e 2019 e di parte dei cambiamenti tra 2006 e 2012 (ettari)

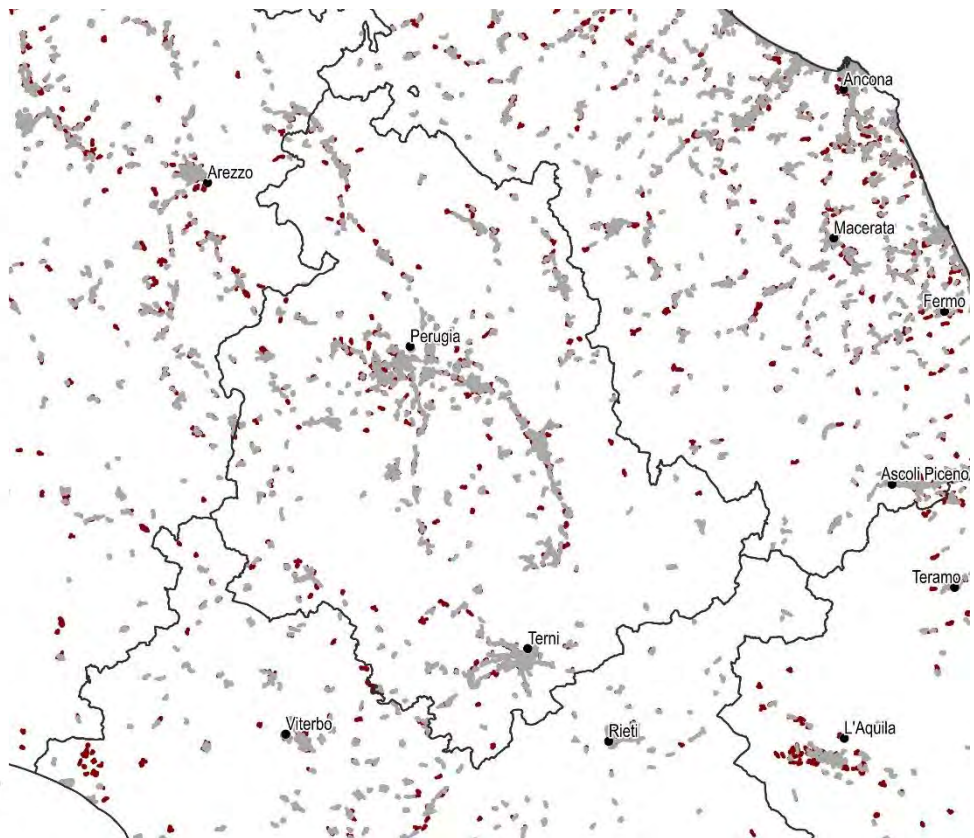


Figura 88 – Espansione delle aree urbane 1990-2018 su base Corine Land Cover

Province	Suolo consumato 2019 [ha]	Suolo consumato 2019 [%]	Suolo consumato pro capite 2019 [m ² /ab]	Consumo di suolo 2018-2019 [ha]	Consumo di suolo pro capite 2018-2019 [m ² /ab anno]	Densità di consumo di suolo 2018-2019 [m ² /ha]
Perugia	34.516	5,45	525,8	39	0,60	0,62
Terni	9.836	4,63	435,9	29	1,27	1,35
Regione	44.352	5,25	502,8	68	0,77	0,80
Italia	2.139.786	7,10	354,5	5.186	0,9	1,72

Capoluoghi di Provincia	Suolo consumato 2019 [ha]	Suolo consumato 2019 [%]	Suolo consumato pro capite 2019 [m ² /ab]	Consumo di suolo 2018-2019 [ha]	Consumo di suolo pro capite 2018-2019 [m ² /ab/anno]	Densità consumo di suolo 2018-2019 [m ² /ha]
Perugia	5.060	11,27	304,9	11	0,64	2,38
Terni	2.667	12,57	240,8	14	1,26	6,59

Comuni	Suolo consumato 2019 [ha]	Comuni	Suolo consumato 2019 [%]	Comuni	Suolo consumato pro capite 2019 [m ² /ab]
Perugia	5.060	Bastia Umbra	25,89	Poggiodomo	4713,0
Terni	2.667	Corciano	14,69	Preci	2361,9
Città di Castello	2.181	Terni	12,57	Sellano	2291,4
Foligno	2.112	Perugia	11,27	Vallo di Nera	1776,5
Gubbio	1.874	Citerna	10,29	Lisciano Niccone	1709,6
Spoletto	1.691	Deruta	10,04	Monte Santa Maria Tiberina	1670,2
Assisi	1.425	Torgiano	9,43	Polino	1557,1
Narni	1.265	Spello	9,40	Sant'Anatolia di Narco	1556,1
Orvieto	1.081	Attigliano	9,22	Cerreto di Spoleto	1484,1
Marsciano	1.010	Giove	8,85	Pietralunga	1376,0
Comuni	Consumo di suolo 2018-2019 [ha]	Comuni	Consumo di suolo pro capite 2018-2019 [m ² /ab anno]	Comuni	Densità di consumo di suolo 2018-2019 [m ² /ha]
Terni	14	Castel Viscardo	5,70	Terni	6,59
Perugia	11	Città della Pieve	3,53	Castel Viscardo	6,22
Gubbio	5	Acquasparta	3,47	Corciano	4,24
Città di Castello	3	Montefranco	3,12	Montefranco	3,97
Amelia	3	Norcia	2,74	Bastia Umbra	3,52
Città della Pieve	3	Baschi	2,69	Città della Pieve	2,45
Corciano	3	Amelia	2,47	Perugia	2,38
Assisi	2	Bettona	2,30	Bettona	2,22
Narni	2	Ferentillo	2,26	Amelia	2,21
Spoletto	2	San Venanzo	2,14	Acquasparta	1,99

Regione Marche - Aggiornamento della cartografia 2019 a cura di ARPA Marche e ISPRA

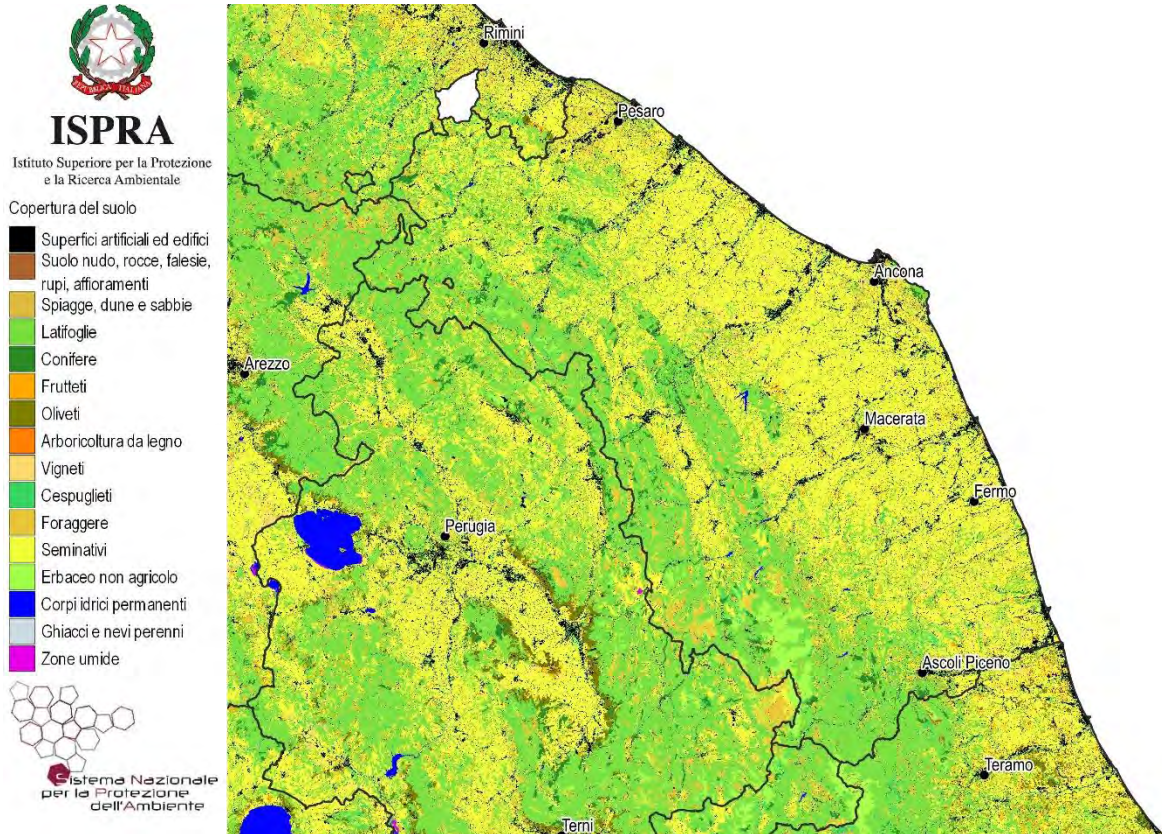


Figura 89 – Copertura del suolo 2019

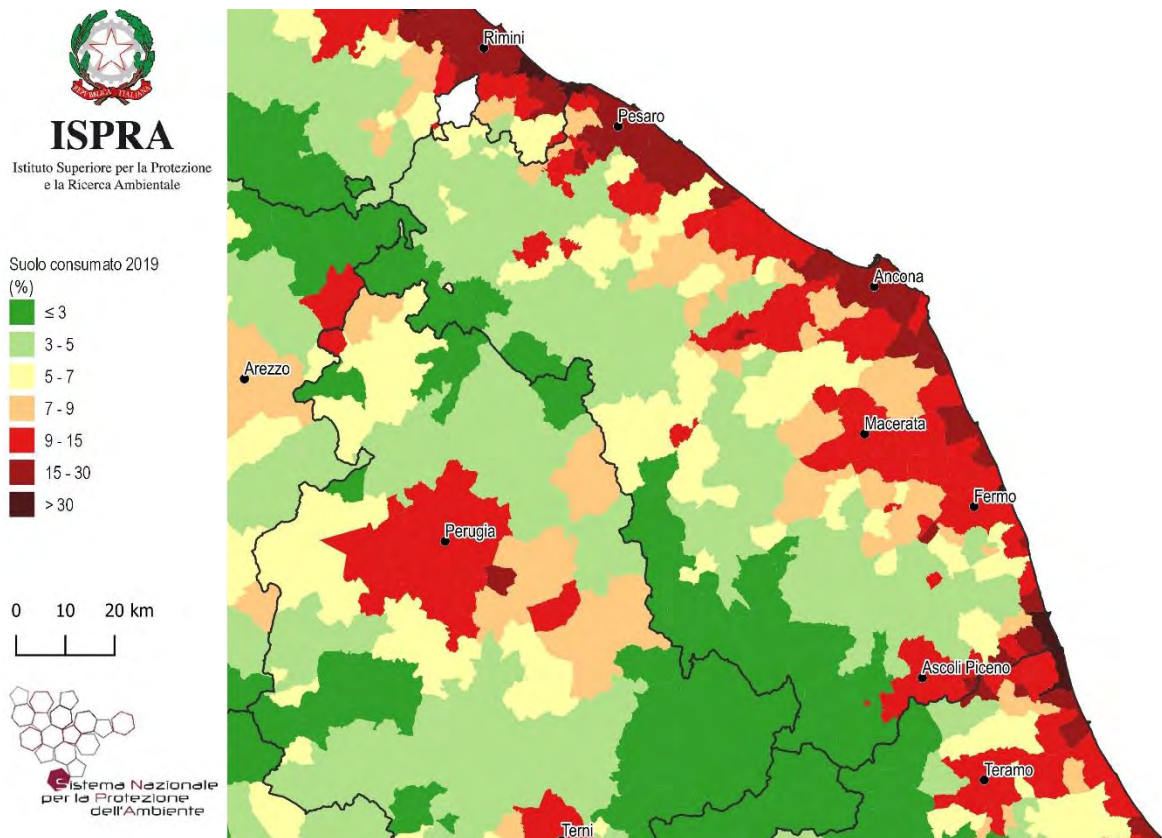


Figura 90 - Suolo consumato 2019: percentuale sulla superficie amministrativa (%)

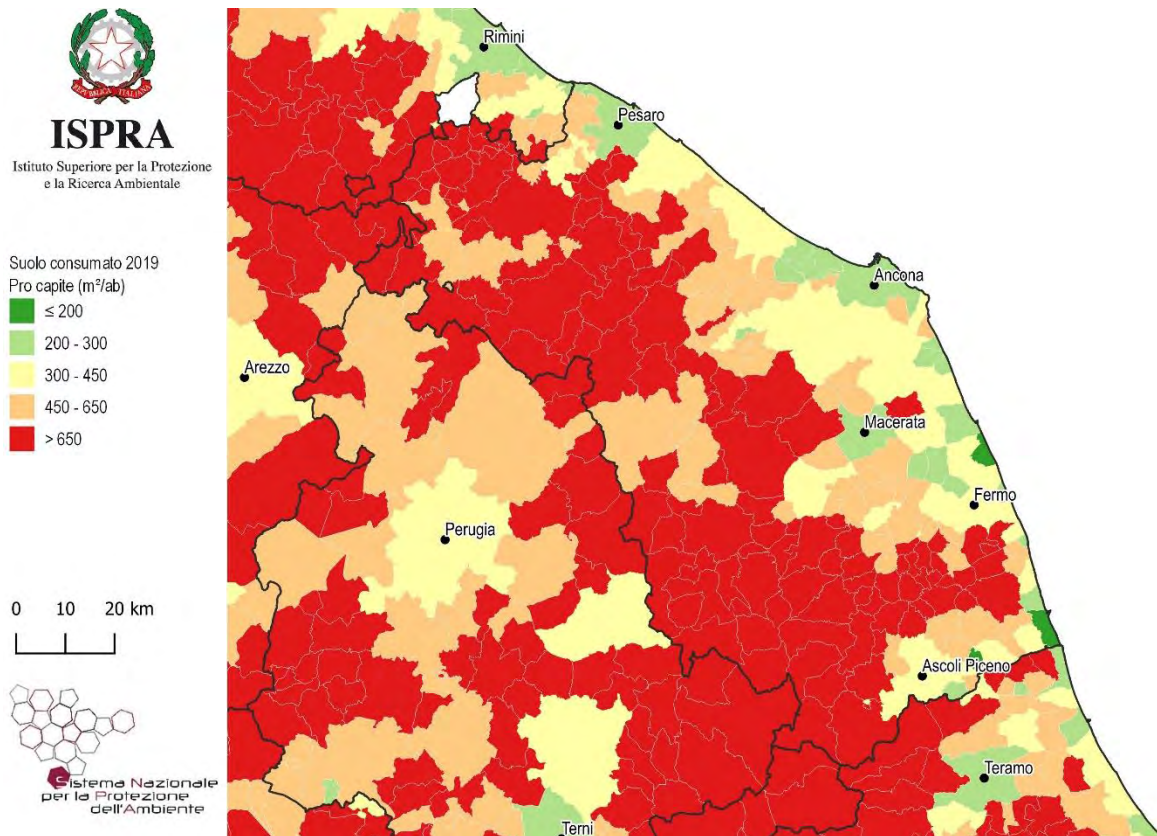


Figura 91 - Suolo consumato 2019: valore pro capite a livello comunale (m²/ab)

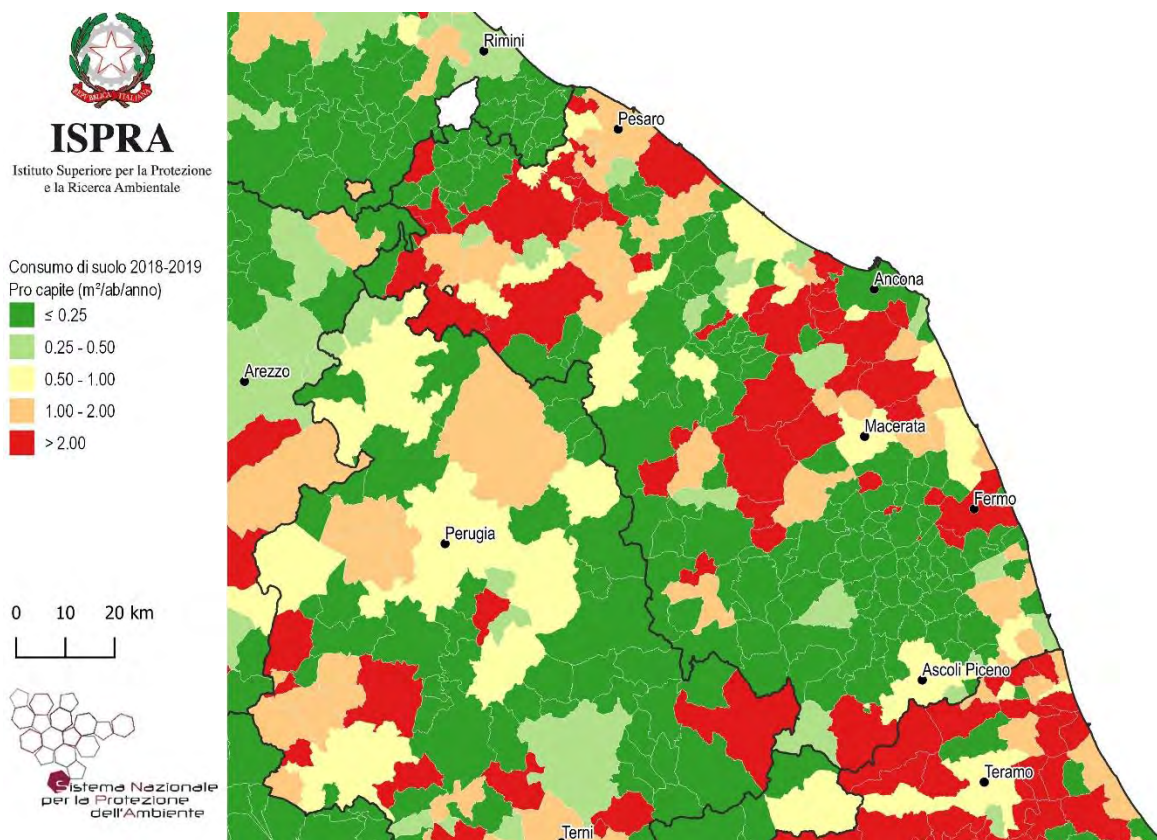


Figura 92 - Consumo di suolo annuale netto 2018-2019: valore pro capite a livello comunale (m²/ab anno)

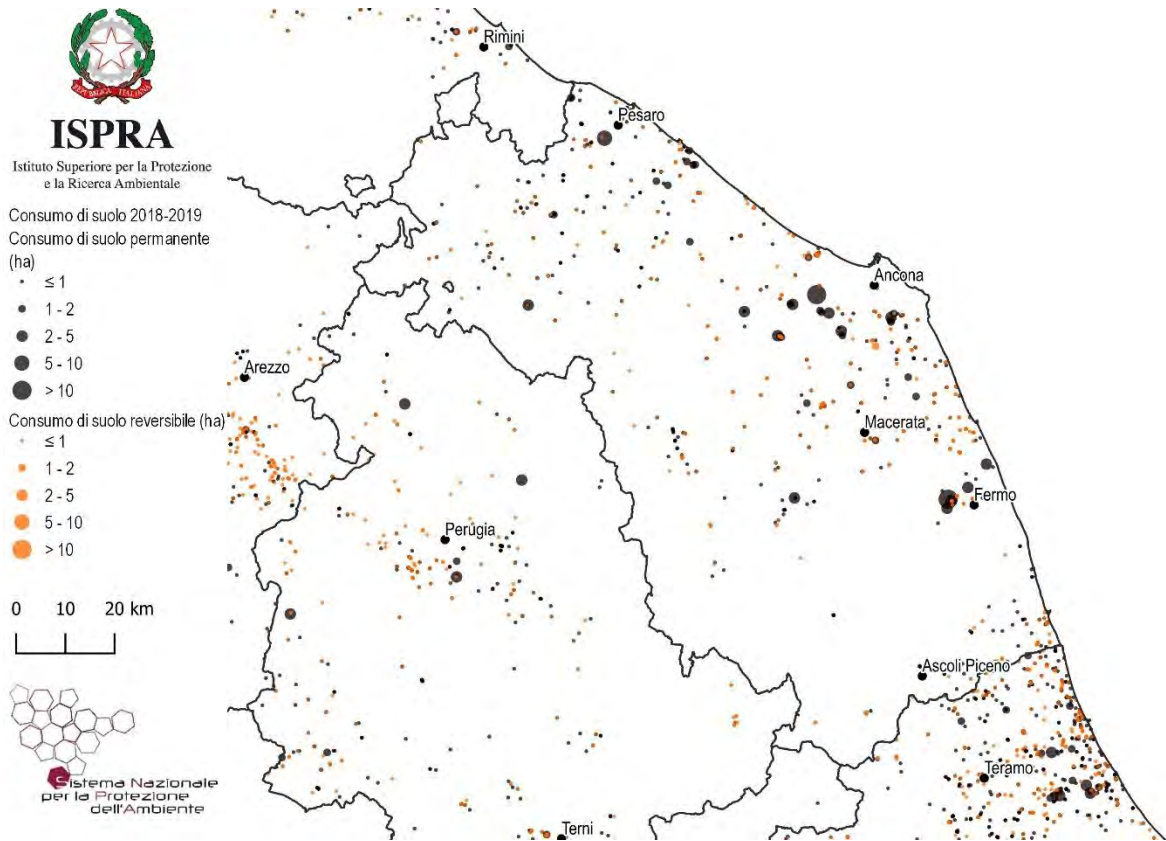


Figura 93 - Consumo di suolo annuale 2018-2019: localizzazione dei cambiamenti (ettari)

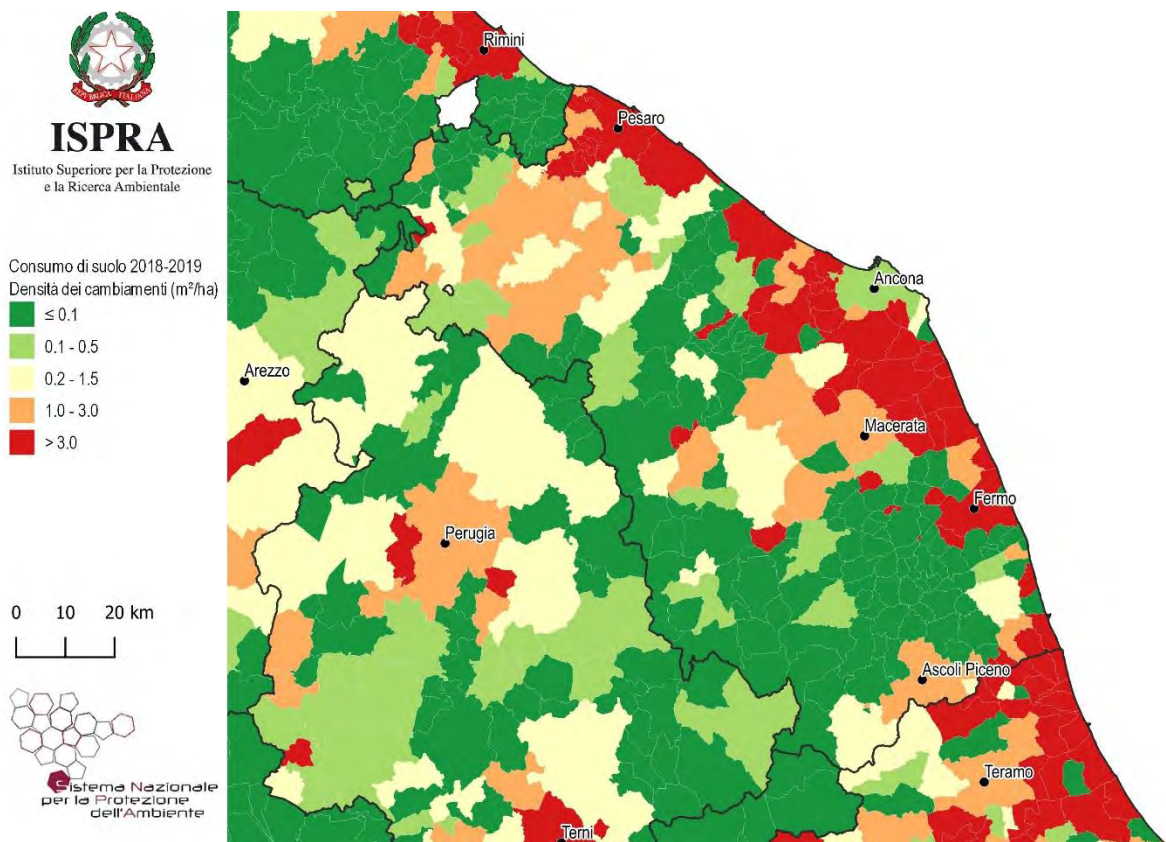


Figura 94 - Consumo di suolo annuale netto 2018-2019: densità dei cambiamenti rispetto alla superficie comunale ($m^2/ettaro$)

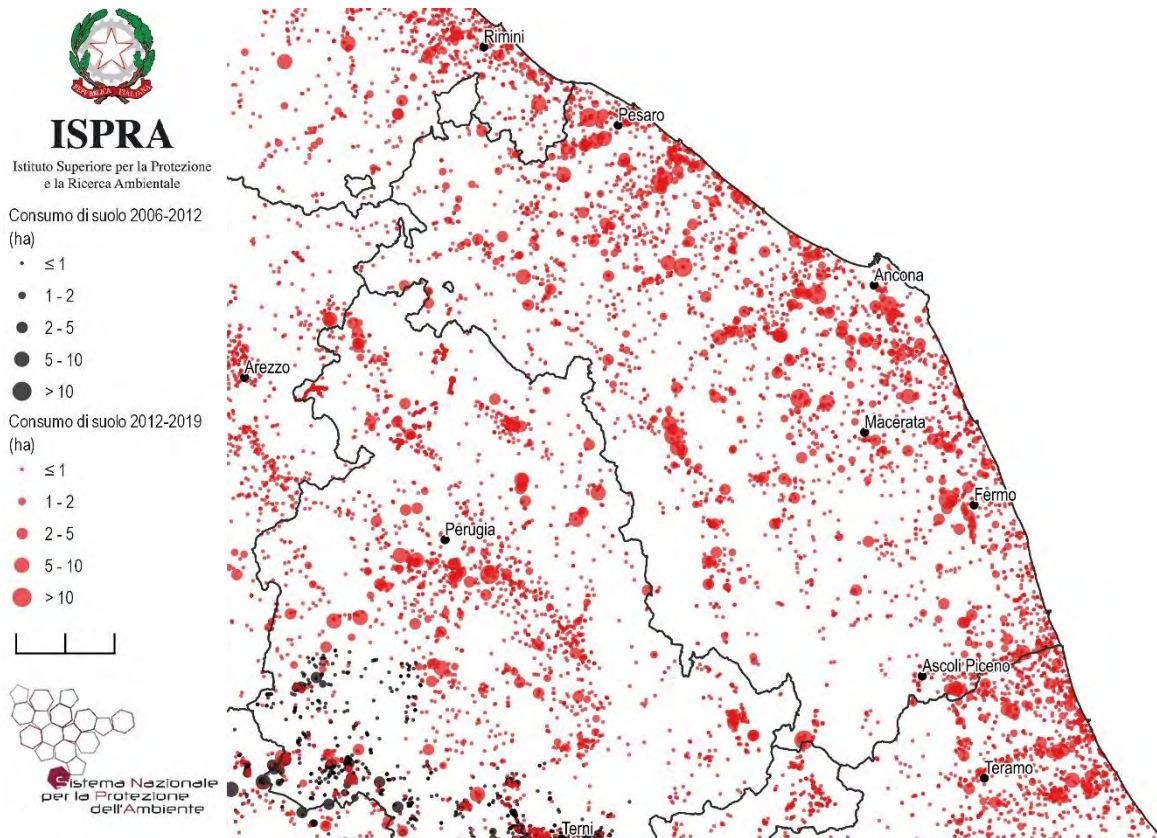


Figura 95 – Consumo di suolo 2006-2019: localizzazione dei cambiamenti tra 2012 e 2019 e di parte dei cambiamenti tra 2006 e 2012 (ettari)

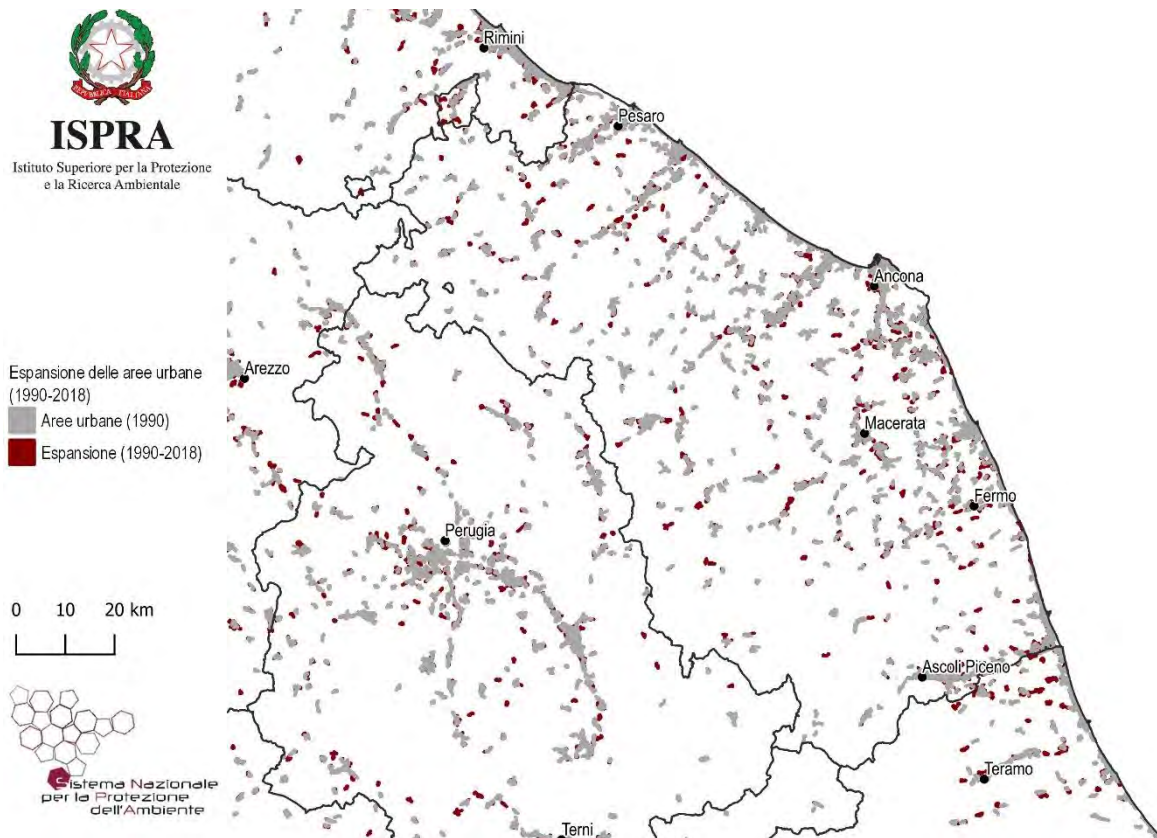


Figura 96 – Espansione delle aree urbane 1990-2018 su base Corine Land Cover

Province	Suolo consumato 2019 [ha]	Suolo consumato 2019 [%]	Suolo consumato pro capite 2019 [m ² /ab]	Consumo di suolo 2018-2019 [ha]	Consumo di suolo pro capite 2018-2019 [m ² /ab/anno]	Densità consumo di suolo 2018-2019 [m ² /ha]
Ancona	17.558	8,96	372,60	74	1,56	3,75
Ascoli Piceno	7.747	6,32	373,93	13	0,64	1,07
Fermo	6.721	7,81	386,73	20	1,14	2,30
Macerata	15.549	5,61	494,92	36	1,15	1,30
Pesaro e Urbino	17.093	6,67	476,28	59	1,64	2,30
Regione	64.669	6,89	423,98	201	1,32	2,15
ITALIA	2.139.786	7,10	354,5	5.186	0,9	1,72

Capoluoghi di Provincia	Suolo consumato 2019 [ha]	Suolo consumato 2019 [%]	Suolo consumato pro capite 2019 [m ² /ab]	Consumo di suolo 2018-2019 [ha]	Consumo di suolo pro capite 2018-2019 [m ² /ab/anno]	Densità consumo di suolo 2018-2019 [m ² /ha]
Ancona	2.162	17,36	213,95	0	0,02	0,20
Ascoli Piceno	1.525	9,68	316,60	3	0,60	1,85
Fermo	1.374	11,07	370,20	17	4,71	14,07
Macerata	1.132	12,27	272,77	2	0,55	2,46
Pesaro	2.377	18,78	250,25	12	1,22	9,17
Urbino	993	4,39	691,30	6	3,91	2,48

Comuni	Suolo consumato 2019 [ha]	Comuni	Suolo consumato 2019 [%]	Comuni	Suolo consumato pro capite 2019 [m ² /ab]
Pesaro	2.377	San Benedetto del Tronto	36,96	Monte Cavallo	3.507,38
Ancona	2.162	Porto San Giorgio	36,71	Castelsantangelo sul Nera	2.747,79
Fano	2.146	Gabicce Mare	32,39	Ussita	2.665,53
Ascoli Piceno	1.525	Porto Sant'Elpidio	28,25	Fiastra	2.504,68
Fabriano	1.451	Falconara Marittima	25,88	Serravalle di Chienti	2.256,59
Fermo	1.374	Castellbellino	24,84	Bolognola	2.235,46
Jesi	1.349	Civitanova Marche	23,05	Montegallo	1.979,83
Senigallia	1.347	Numana	22,23	Frontino	1.748,77
Osimo	1.285	Grottammare	21,27	Poggio San Vicino	1.729,46
Macerata	1.132	Mondolfo	20,76	Poggio San Vicino	1.729,46
Comuni	Consumo di suolo 2018-2019 [ha]	Comuni	Consumo di suolo pro capite 2018-2019 [m ² /ab/anno]	Comuni	Densità consumo di suolo 2018-2019 [m ² /ha]
Fermo	17	San Marcello	18,92	Camerano	40,45
Fano	14	Agugliano	17,18	Agugliano	37,22
Jesi	12	Polverigi	15,07	Polverigi	27,52
Osimo	12	Mercatello sul Metauro	14,69	Falconara Marittima	23,64
Pesaro	12	Camerano	11,33	Porto Sant'Elpidio	19,37
Agugliano	8	Belforte all'Isauro	9,99	Gradara	18,69
Camerano	8	Montecopiolo	9,07	Camerata Picena	18,29
Polverigi	7	Camerata Picena	8,48	Cerreto d'Esi	14,87
Falconara Marittima	6	Montefano	8,03	San Marcello	14,77
Urbino	6	Petriolo	7,15	Fermo	14,07

Regione Lazio - Aggiornamento della cartografia 2019 a cura di ARPA Lazio

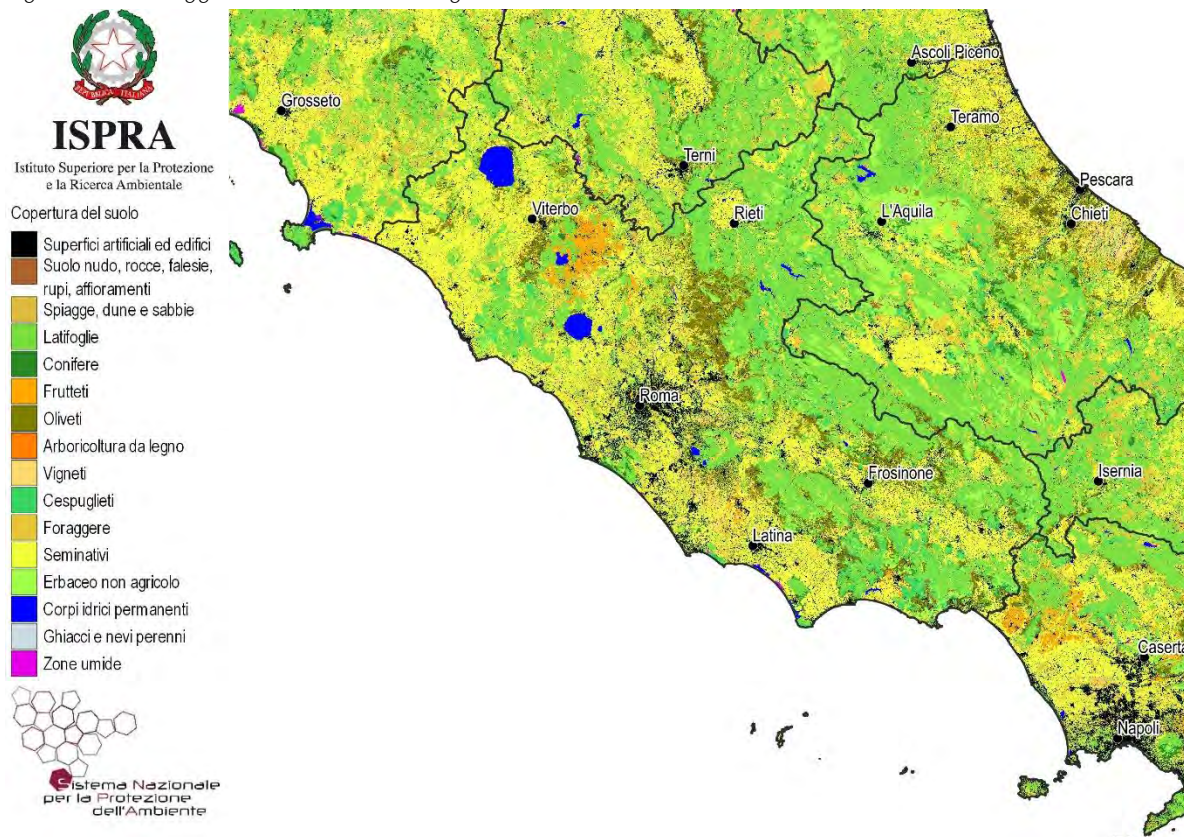


Figura 97 – Copertura del suolo 2019

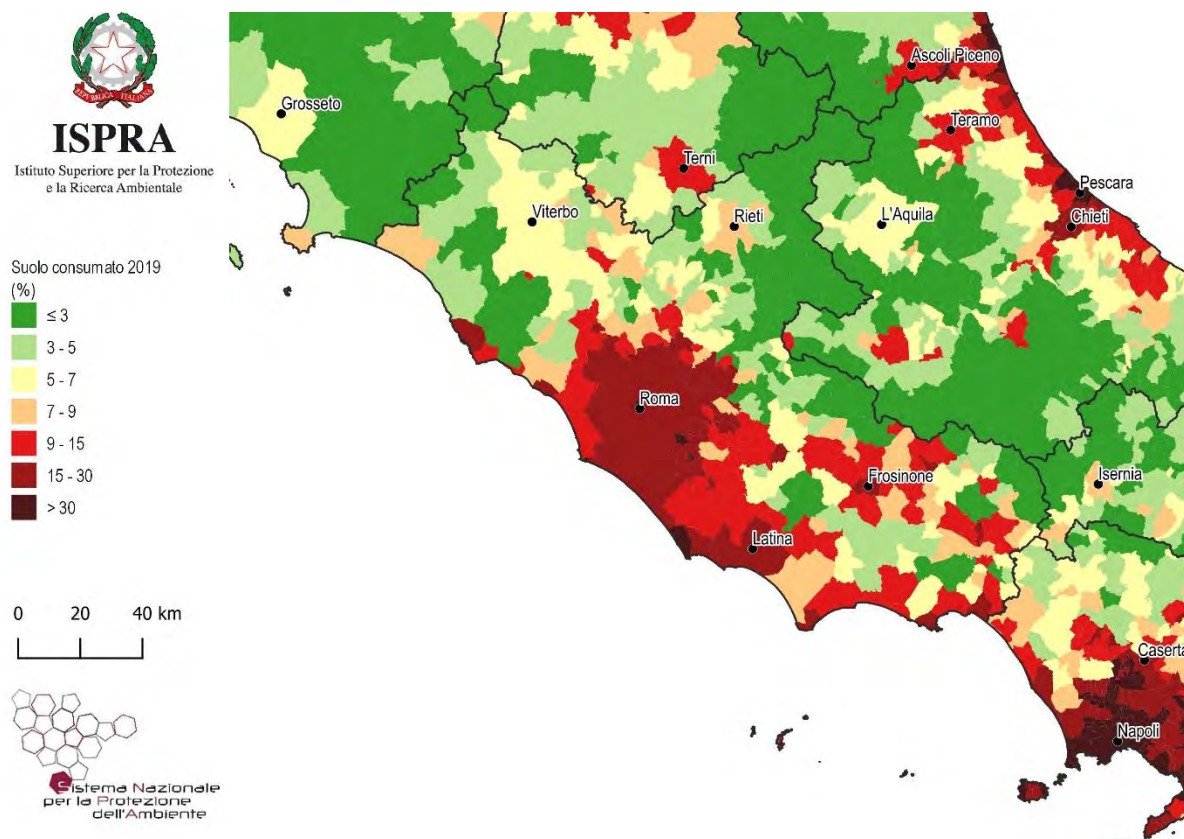


Figura 98 - Suolo consumato 2019: percentuale sulla superficie amministrativa (%)

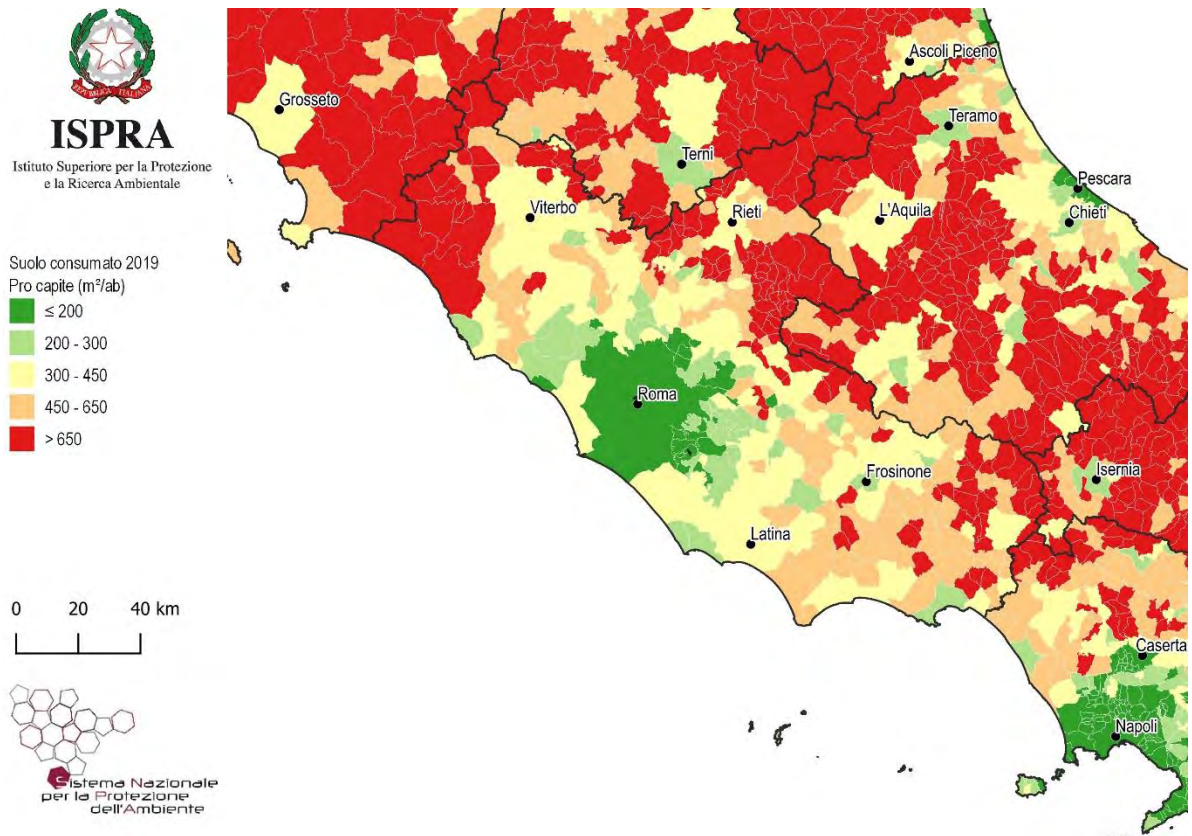


Figura 99 - Suolo consumato 2019: valore pro capite a livello comunale (m²/ab)

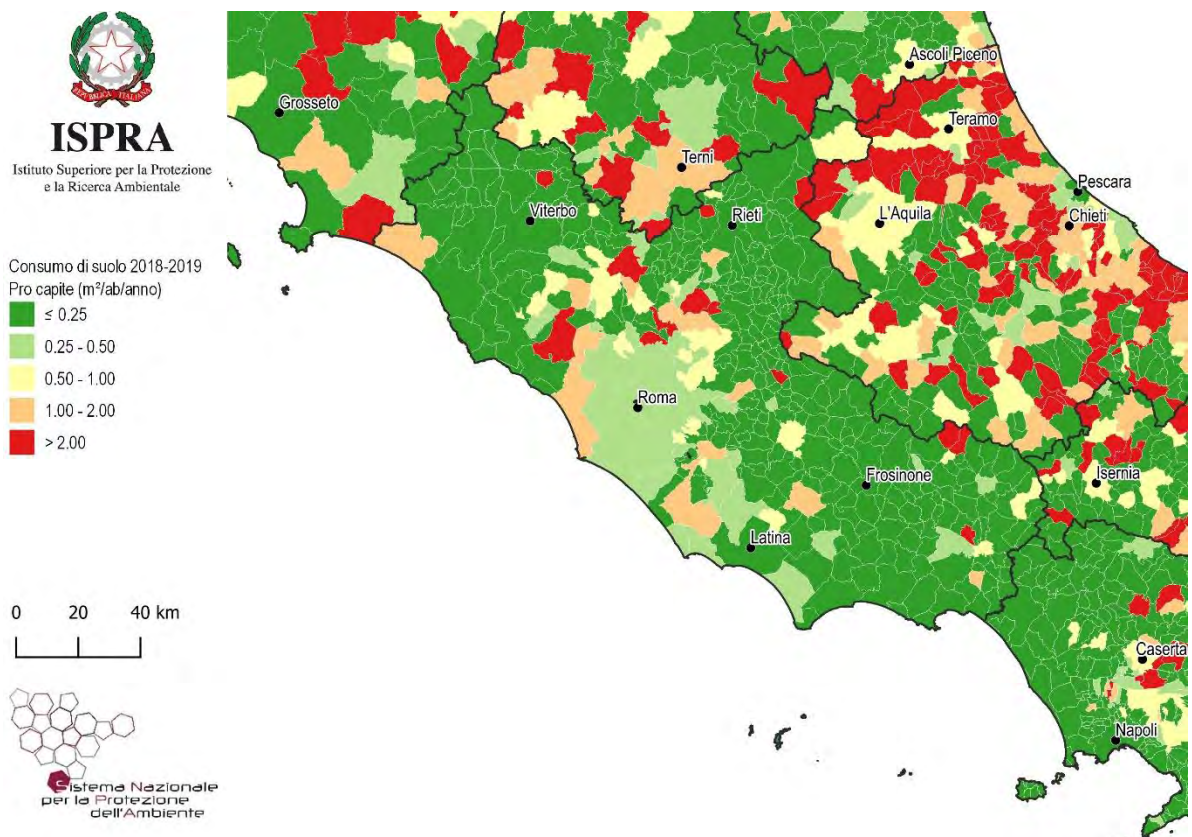


Figura 100 - Consumo di suolo annuale netto 2018-2019: valore pro capite a livello comunale (m²/ab anno)

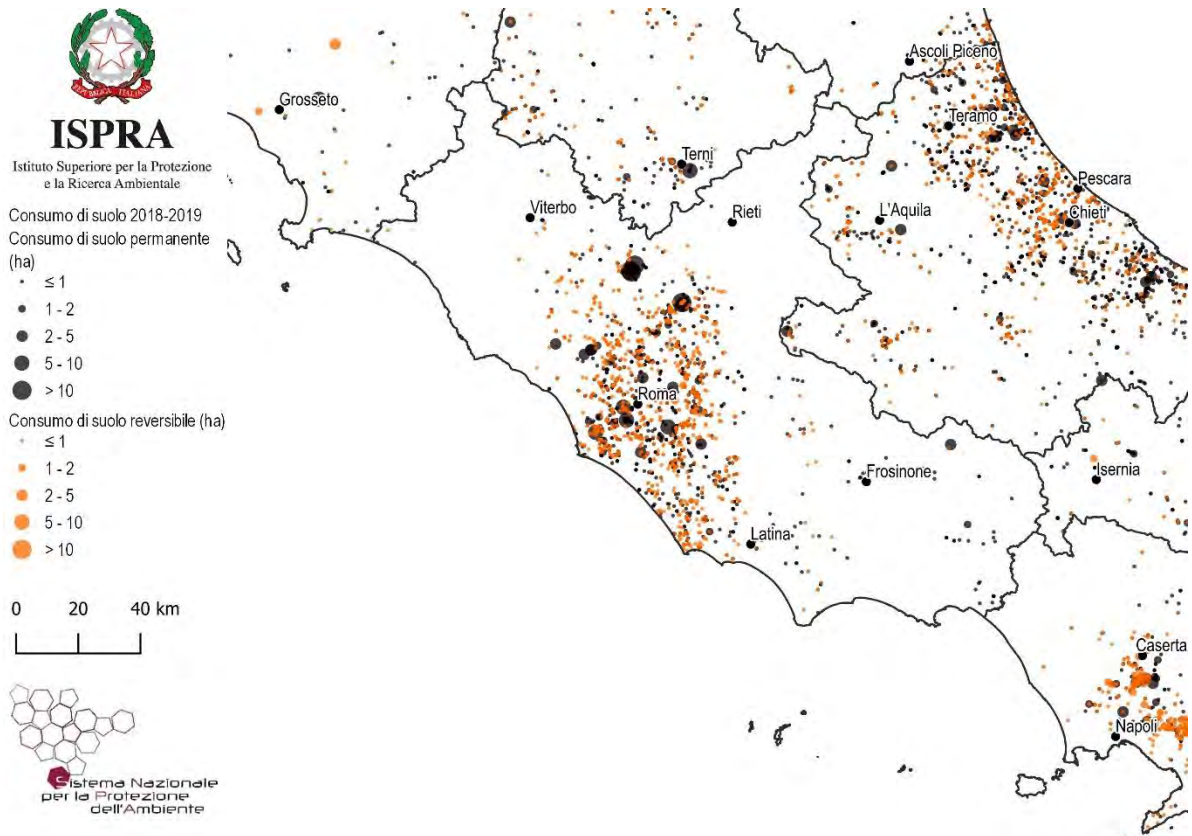


Figura 101 - Consumo di suolo annuale 2018-2019: localizzazione dei cambiamenti (ettari)

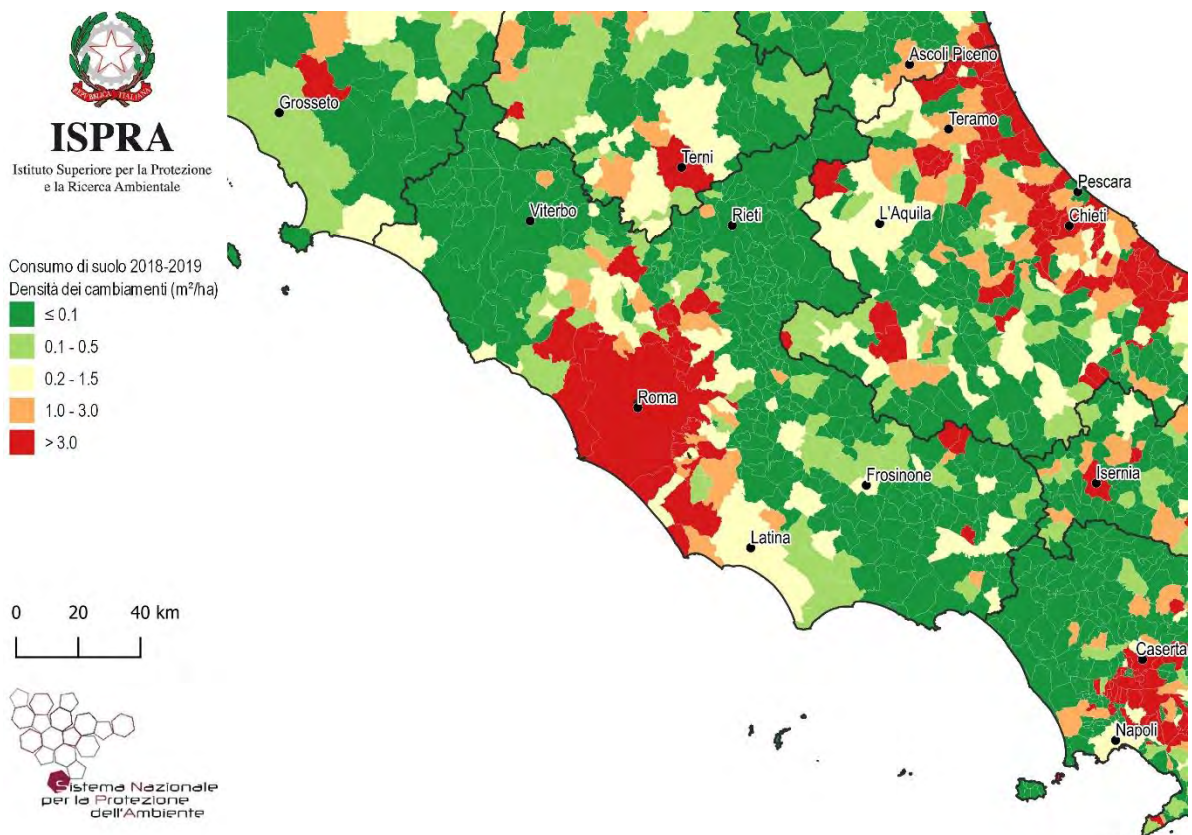


Figura 102 - Consumo di suolo annuale netto 2018-2019: densità dei cambiamenti rispetto alla superficie comunale ($m^2/ettaro$)

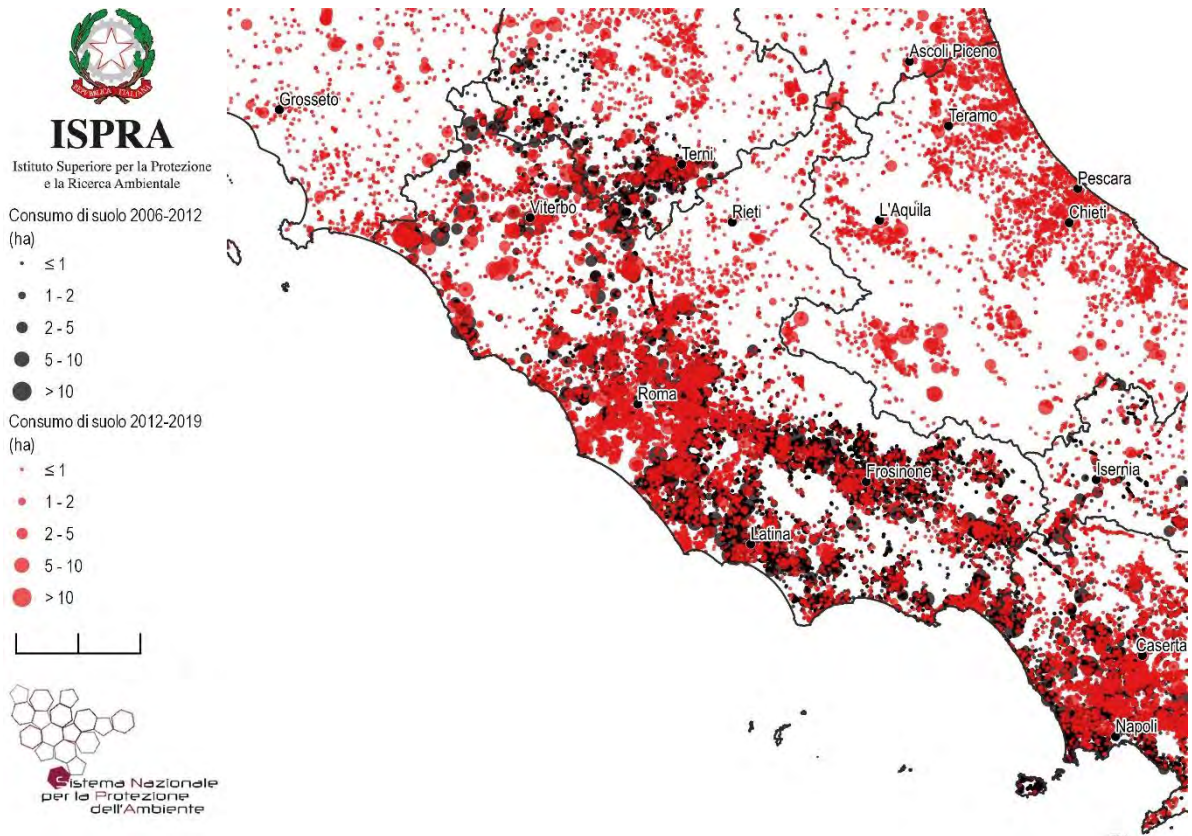


Figura 103 – Consumo di suolo 2006-2019: localizzazione dei cambiamenti tra 2012 e 2019 e di parte dei cambiamenti tra 2006 e 2012 (ettari)

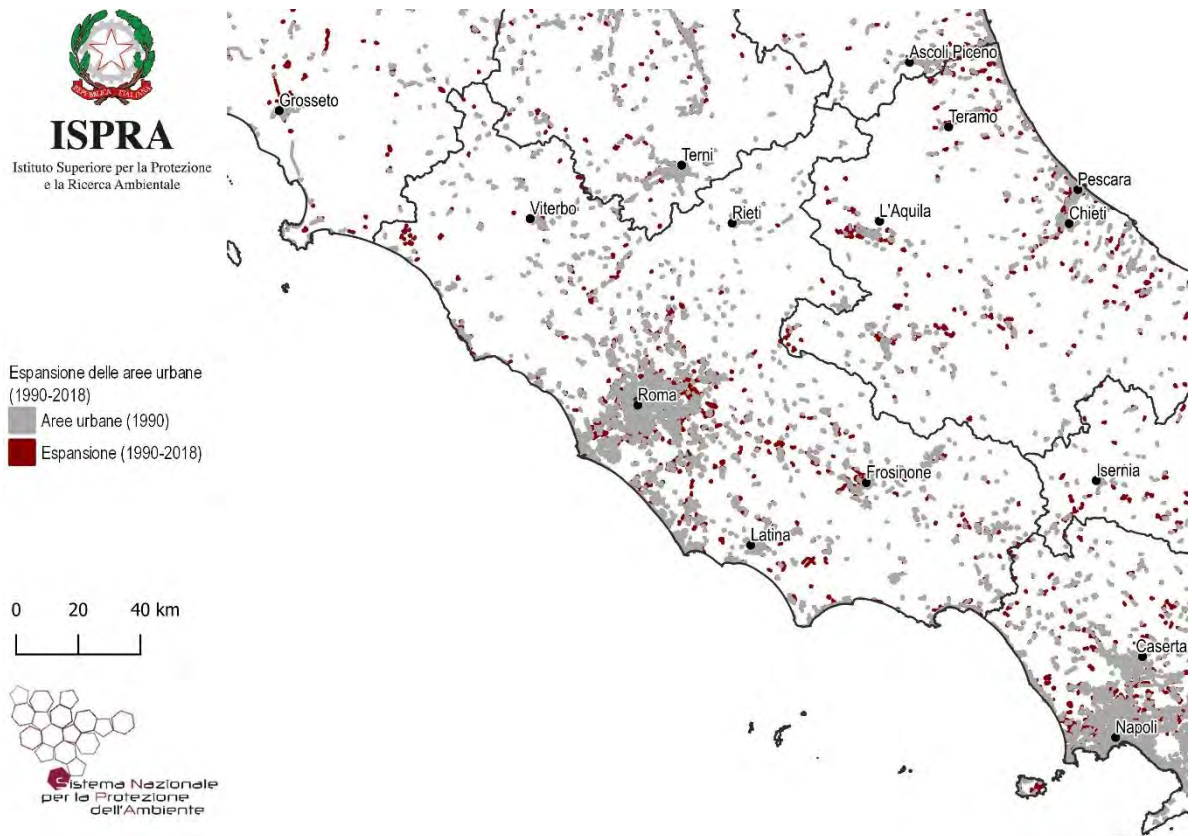


Figura 104 – Espansione delle aree urbane 1990-2018 su base Corine Land Cover

Province	Suolo consumato 2019 [ha]	Suolo consumato 2019 [%]	Suolo consumato pro capite 2019 [m ² /ab]	Consumo di suolo 2018-2019 [ha]	Consumo di suolo pro capite 2018-2019 [m ² /ab/anno]	Densità consumo di suolo 2018-2019 [m ² /ha]
Frosinone	22.165	6,85	453,19	9	0,18	0,27
Latina	22.287	9,90	387,43	18	0,31	0,79
Rieti	8.498	3,10	546,49	28	1,79	1,02
Roma	69.686	13,01	160,48	183	0,42	3,42
Viterbo	16.294	4,51	513,94	50	1,58	1,39
Regione	138.930	8,08	236,31	288	0,49	1,67
ITALIA	2.139.786	7,10	354,5	5.186	0,9	1,72

Capoluoghi di Provincia	Suolo consumato 2019 [ha]	Suolo consumato 2019 [%]	Suolo consumato pro capite 2019 [m ² /ab]	Consumo di suolo 2018-2019 [ha]	Consumo di suolo pro capite 2018-2019 [m ² /ab/anno]	Densità consumo di suolo 2018-2019 [m ² /ha]
Frosinone	1.372	29,36	297,93	0	0,10	1,03
Latina	4.208	15,18	332,01	2	0,15	0,69
Rieti	1.477	7,17	313,25	-	-	-
Roma	30.113	23,42	105,43	108	0,38	8,39
Viterbo	2.442	6,02	360,77	0	0,01	0,02

Comuni	Suolo consumato 2019 [ha]	Comuni	Suolo consumato 2019 [%]	Comuni	Suolo consumato pro capite 2019 [m ² /ab]
Roma	30.113	Ciampino	42,15	Micigliano	3.140,77
Latina	4.208	Anzio	34,88	Marcellino	2.415,07
Fiumicino	2.945	Frosinone	29,36	Varco Sabino	2.250,85
Aprilia	2.538	Albano Laziale	27,15	Cittareale	2.132,13
Viterbo	2.442	Piedimonte San Germano	26,50	Accumoli	1.922,88
Pomezia	2.264	Pomezia	26,19	Posta	1.806,77
Guidonia Montecelio	1.914	Marino	25,98	Tessennano	1.805,57
Ardea	1.713	Ariccia	25,77	Coreno Ausonio	1.709,61
Terracina	1.637	Guidonia Montecelio	24,12	Vallepia	1.612,36
Velletri	1.573	Ladispoli	23,90	Acquafondata	1.580,08
Comuni	Consumo di suolo 2018-2019 [ha]	Comuni	Consumo di suolo pro capite 2018-2019 [m ² /ab/anno]	Comuni	Densità consumo di suolo 2018-2019 [m ² /ha]
Roma	108	Civita Castellana	26,98	Civita Castellana	51,86
Civita Castellana	44	Fara in Sabina	19,09	Fara in Sabina	48,27
Fara in Sabina	26	Rocca Canterano	16,48	Ciampino	18,73
Fiumicino	15	Pescosolido	12,56	Riano	12,55
Aprilia	11	Campoli Appennino	6,75	Ariccia	11,31
Guidonia Montecelio	6	Nerola	4,67	Capena	9,43
Bracciano	6	Celleno	4,13	Roma	8,39
Riano	3	Bracciano	3,20	Rocca di Papa	7,94
Rocca di Papa	3	Riano	2,98	Guidonia Montecelio	7,79
Anguillara Sabazia	3	Greccio	2,58	Mentana	7,68

Regione Abruzzo - Aggiornamento della cartografia 2019 a cura di ARTA Abruzzo e ISPRA

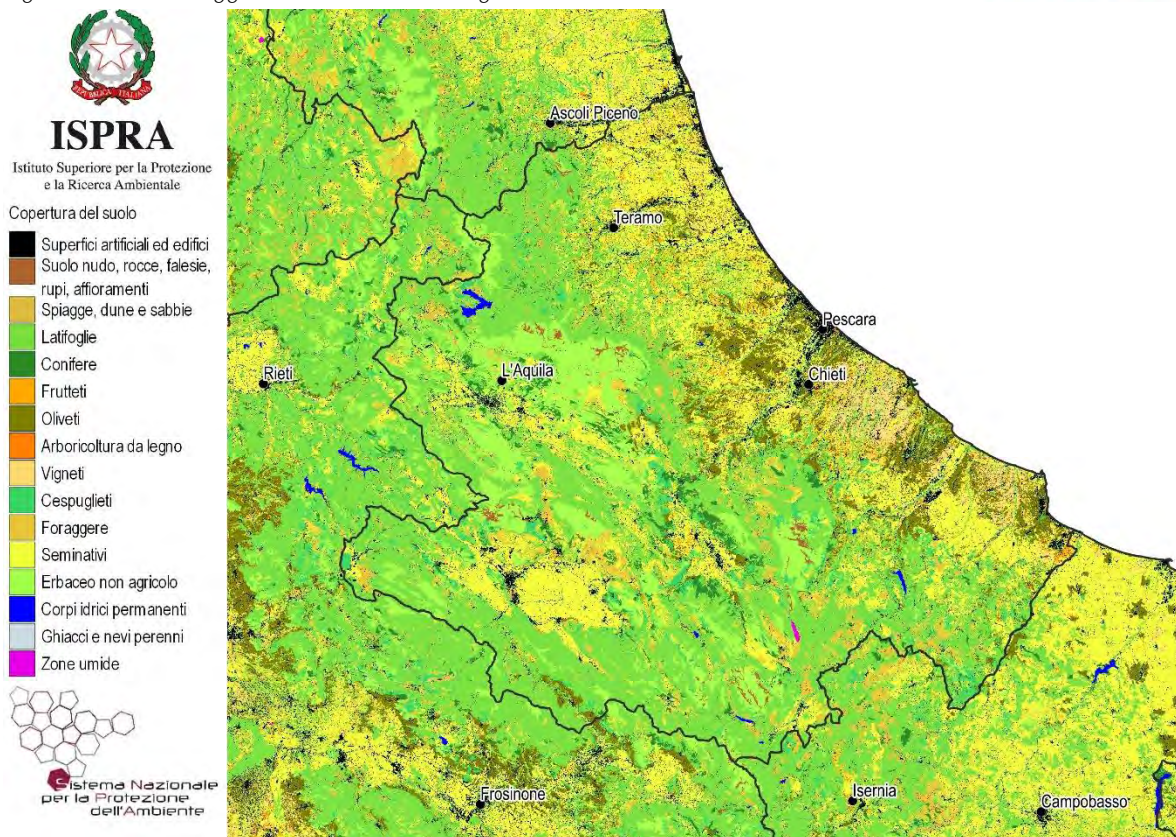


Figura 105 – Copertura del suolo 2019

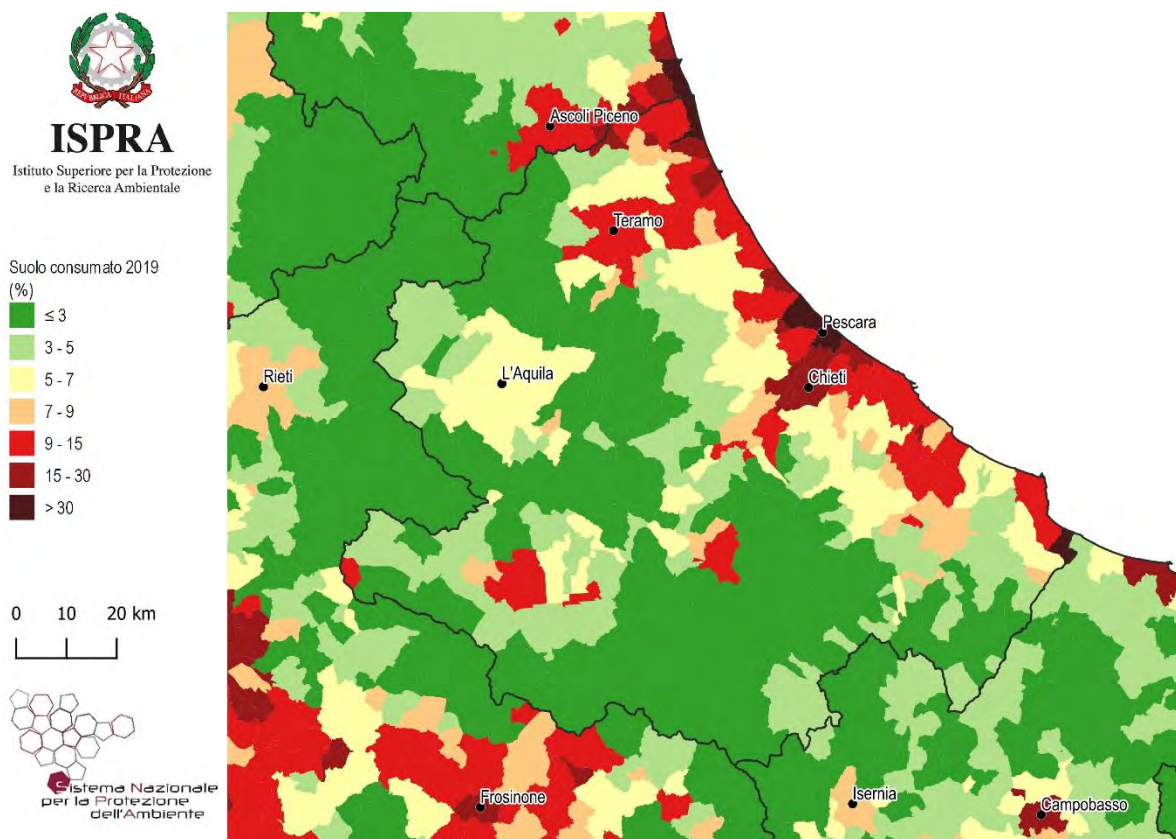


Figura 106 - Suolo consumato 2019: percentuale sulla superficie amministrativa (%)

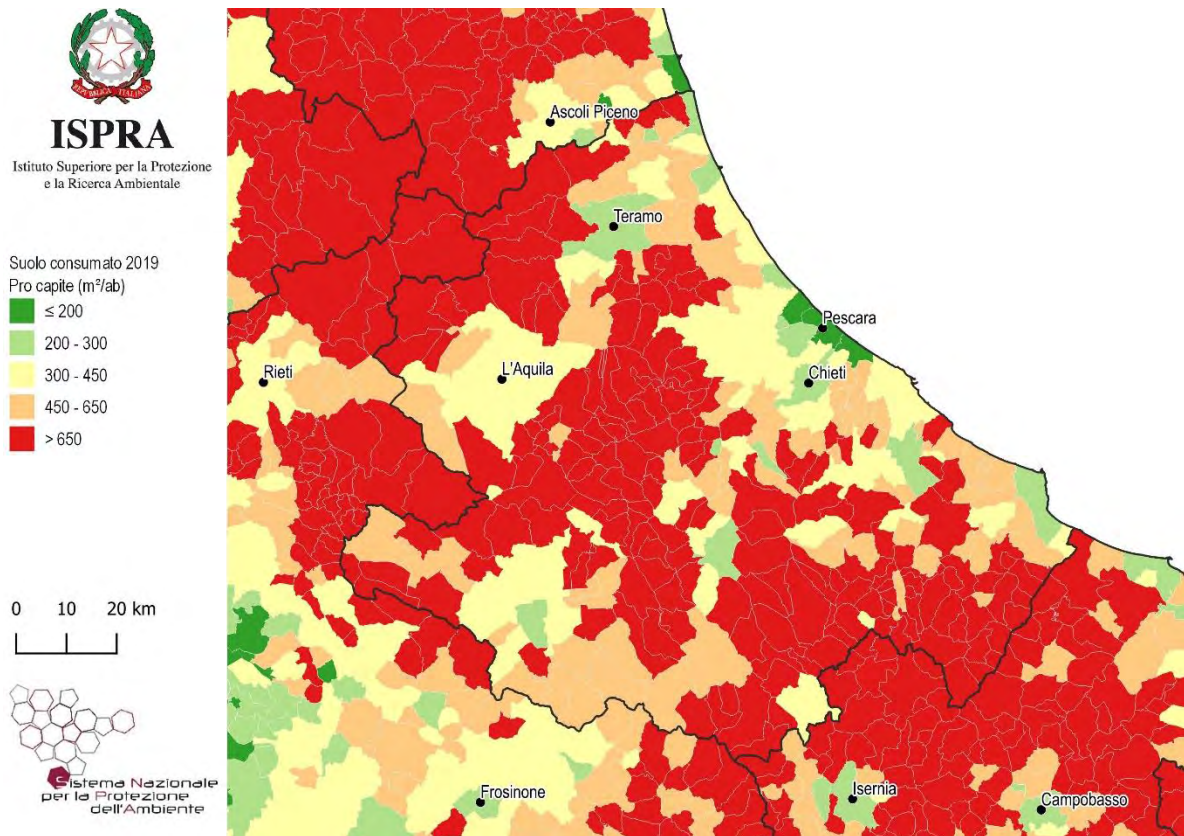


Figura 107 - Suolo consumato 2019: valore pro capite a livello comunale (m²/ab)

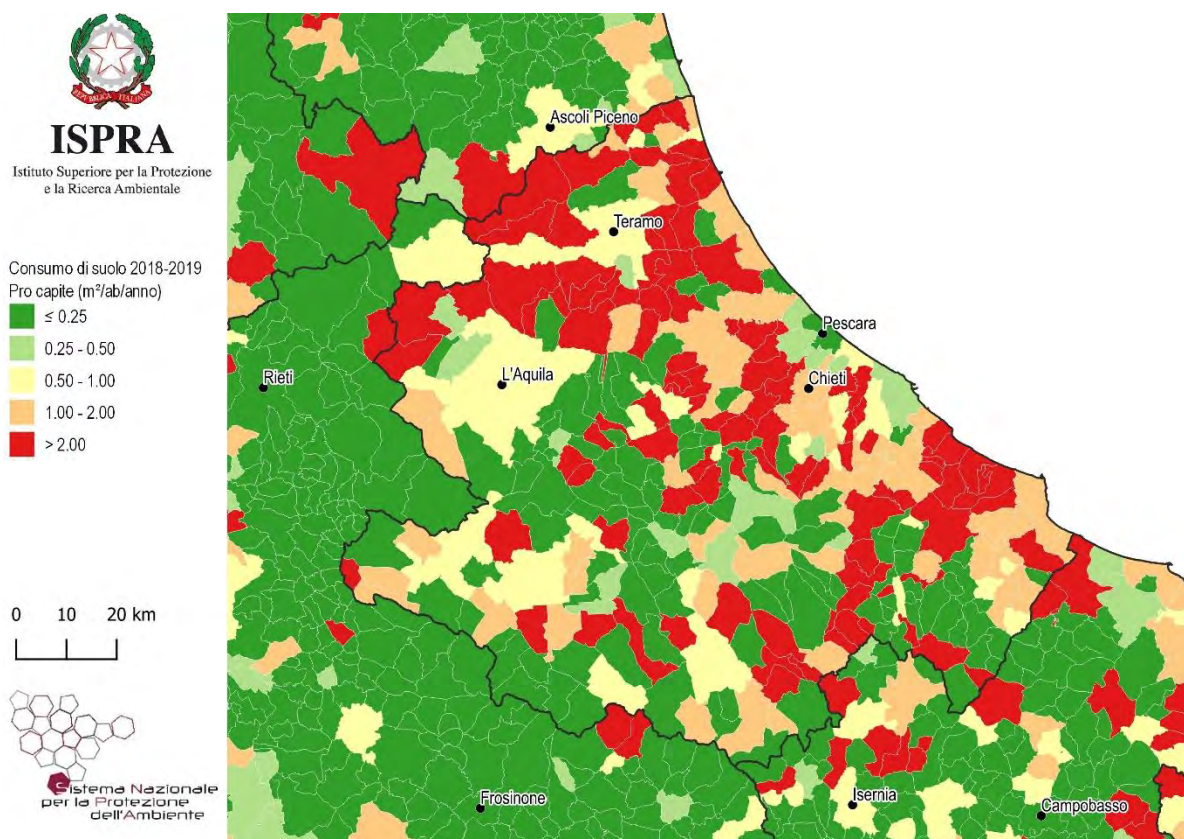


Figura 108 - Consumo di suolo annuale netto 2018-2019: valore pro capite a livello comunale (m²/ab anno)

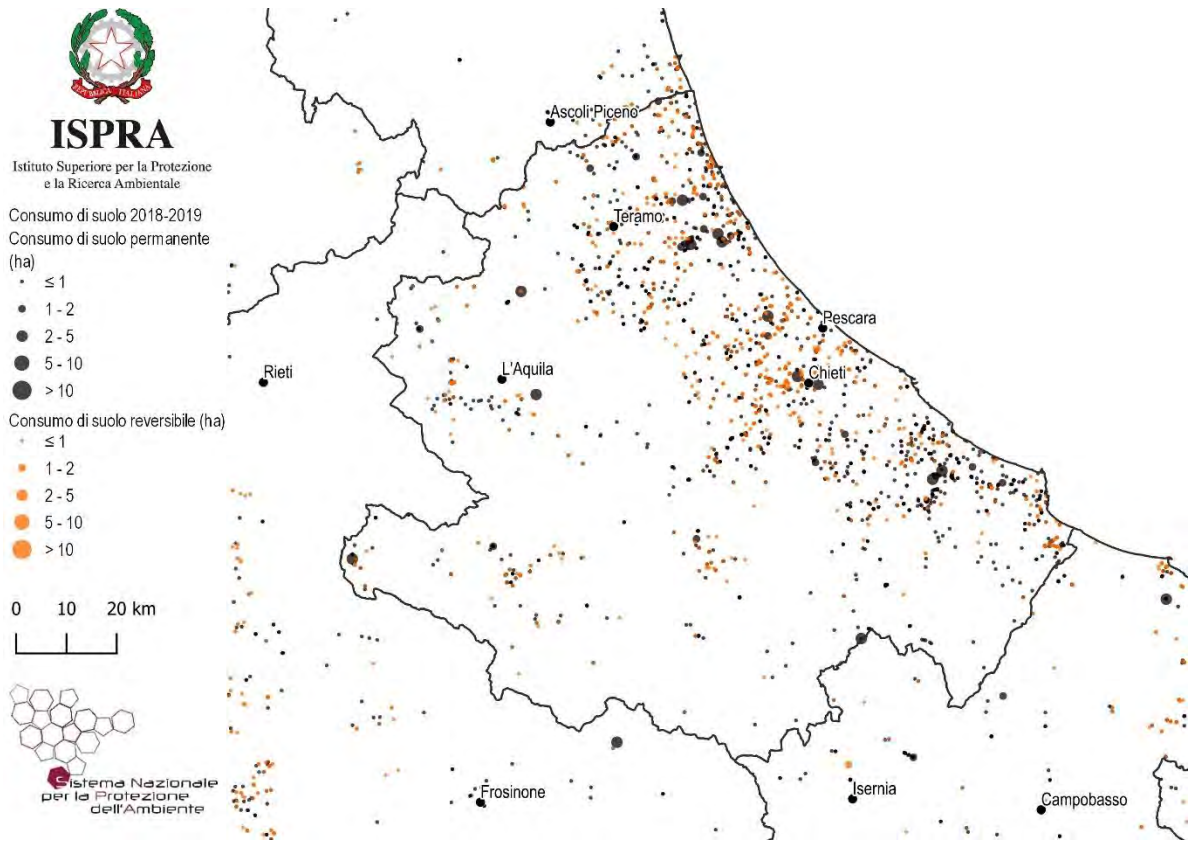


Figura 109 - Consumo di suolo annuale 2018-2019: localizzazione dei cambiamenti (ettari)

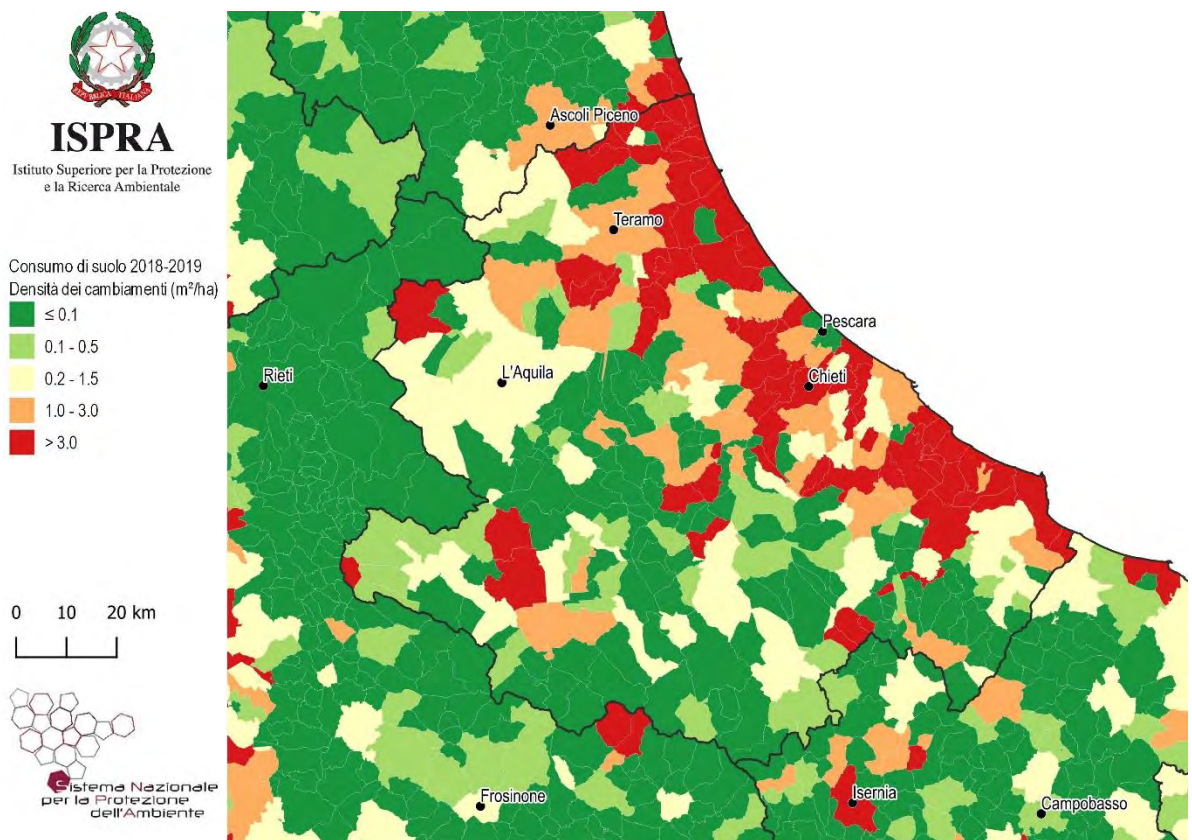


Figura 110 - Consumo di suolo annuale netto 2018-2019: densità dei cambiamenti rispetto alla superficie comunale (m²/ettaro)

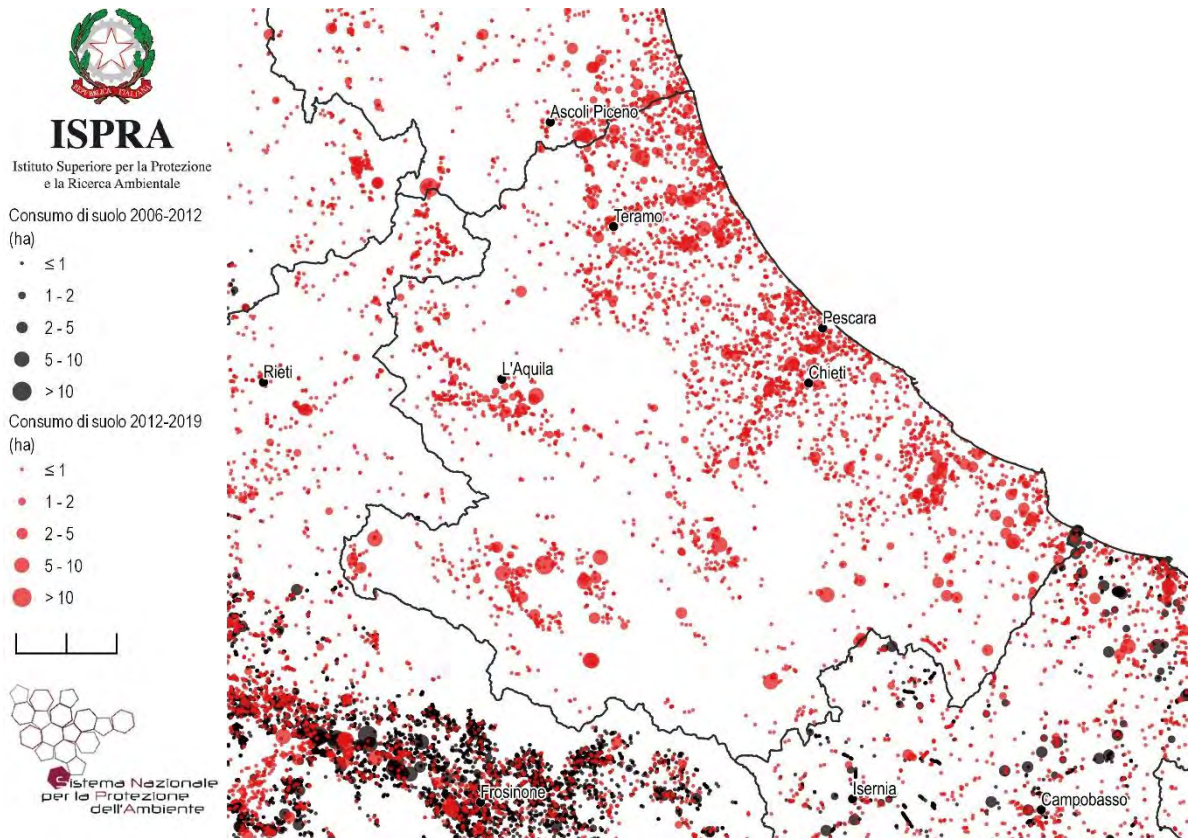


Figura 111 – Consumo di suolo 2006-2019: localizzazione dei cambiamenti tra 2012 e 2019 e di parte dei cambiamenti tra 2006 e 2012 (ettari)

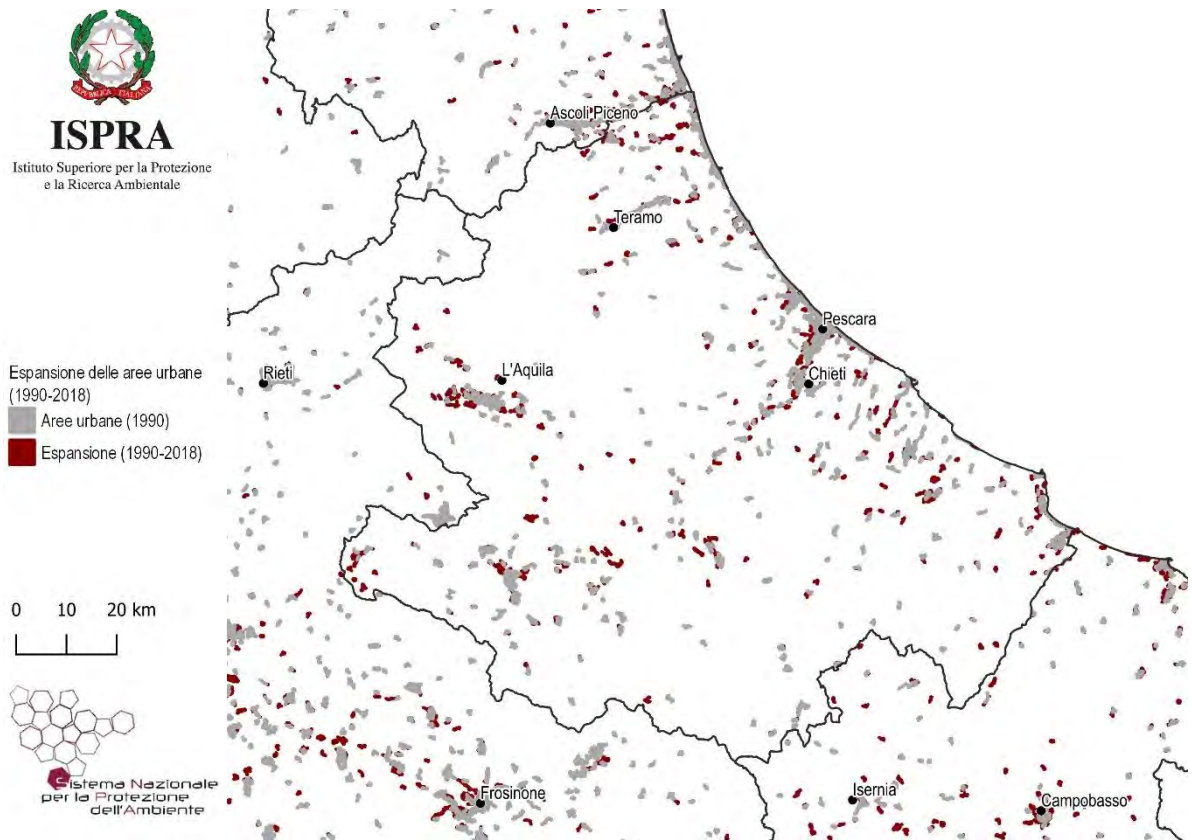


Figura 112 – Espansione delle aree urbane 1990-2018 su base Corine Land Cover

Province	Suolo consumato 2019 [ha]	Suolo consumato 2019 [%]	Suolo consumato pro capite 2019 [m ² /ab]	Consumo di suolo 2018-2019 [ha]	Consumo di suolo pro capite 2018-2019 [m ² /ab/anno]	Densità consumo di suolo 2018-2019 [m ² /ha]
Chieti	16.173	6,25	419,43	77	1,99	2,97
L'Aquila	15.737	3,13	526,27	33	1,11	0,66
Pescara	8.709	7,10	273,07	27	0,84	2,19
Teramo	12.915	6,63	419,24	73	2,36	3,73
Regione	53.533	4,96	408,16	210	1,60	1,94
ITALIA	2.139.786	7,10	354,5	5.186	0,9	1,72

Capoluoghi di Provincia	Suolo consumato 2019 [ha]	Suolo consumato 2019 [%]	Suolo consumato pro capite 2019 [m ² /ab]	Consumo di suolo 2018-2019 [ha]	Consumo di suolo pro capite 2018-2019 [m ² /ab/anno]	Densità consumo di suolo 2018-2019 [m ² /ha]
Chieti	1.276	21,50	251,97	7	1,34	11,44
L'Aquila	2.512	5,31	361,60	7	0,95	1,40
Pescara	1.755	51,32	147,13	-1	-0,05	-1,70
Teramo	1.495	9,81	275,18	3	0,55	1,97

Comuni	Suolo consumato 2019 [ha]	Comuni	Suolo consumato 2019 [%]	Comuni	Suolo consumato pro capite 2019 [m ² /ab]
L'Aquila	2.512	Pescara	51,32	Villa Santa Lucia degli Abruzzi	3.730,93
Pescara	1.755	Montesilvano	33,78	Santo Stefano di Sessanio	3.188,79
Teramo	1.495	Martinsicuro	32,83	Monteferrante	3.123,14
Avezzano	1.380	San Salvo	32,39	Montelapiano	2.802,44
Chieti	1.276	Alba Adriatica	31,02	Cocullo	2.693,98
Vasto	1.039	San Giovanni Teatino	29,01	Calascio	2.636,76
Lanciano	907	Giulianova	23,14	Rocca Pia	2.469,32
Ortona	865	Francavilla al Mare	22,40	San Benedetto in Perillis	2.415,24
Montesilvano	794	Chieti	21,50	San Giovanni Lipioni	2.331,13
Atessa	788	Nereto	20,32	Roio del Sangro	2.303,19
Comuni	Consumo di suolo 2018-2019 [ha]	Comuni	Consumo di suolo pro capite 2018-2019 [m ² /ab/anno]	Comuni	Densità consumo di suolo 2018-2019 [m ² /ha]
Mozzagrogn	7	Montebello sul Sangro	185,37	Mozzagrogn	49,27
Chieti	7	Pizzoferrato	38,67	Montebello sul Sangro	28,36
L'Aquila	7	Mozzagrogn	28,30	Giulianova	22,07
Notaresco	7	Oricola	27,15	Oricola	18,45
Giulianova	6	Roio del Sangro	24,47	Cappelle sul Tavo	18,35
Cellino Attanasio	6	Gamberale	23,89	Notaresco	17,14
Mosciano Sant'Angelo	6	Cellino Attanasio	23,56	Martinsicuro	14,99
Atri	5	Crognaleto	22,92	Cellino Attanasio	13,17
Lanciano	5	Castelvecchio Calvisio	19,71	Pizzoferrato	12,86
Montereale	5	Montereale	19,45	Tortoreto	12,58

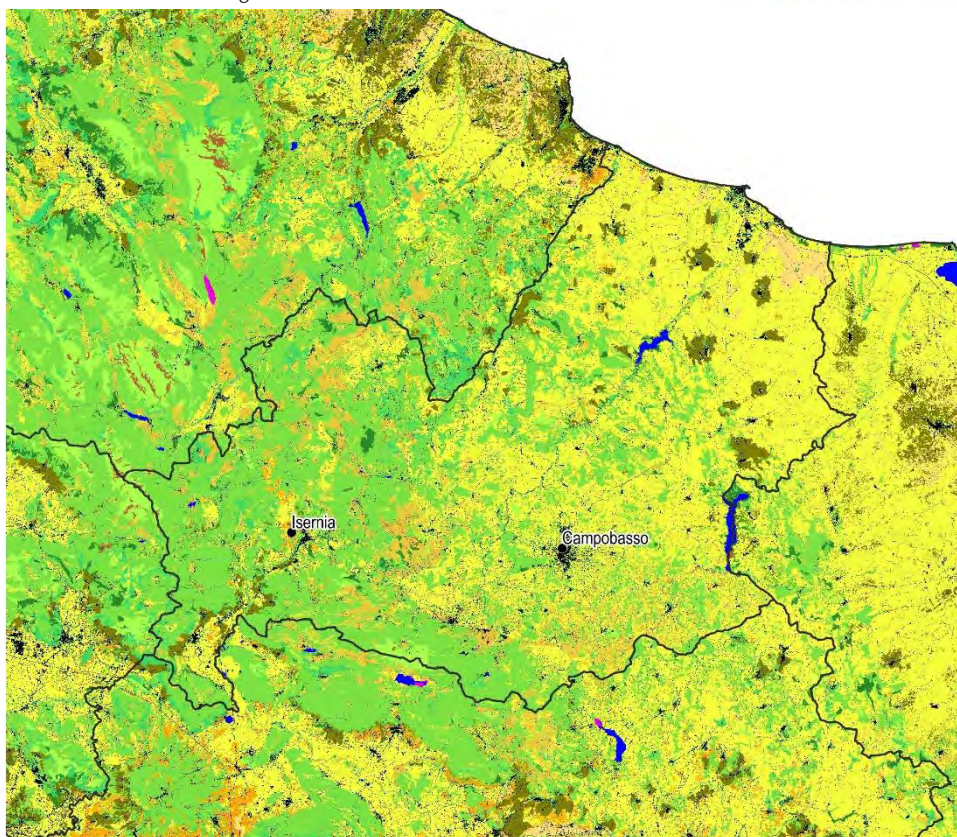


Figura 113 – Copertura del suolo 2019

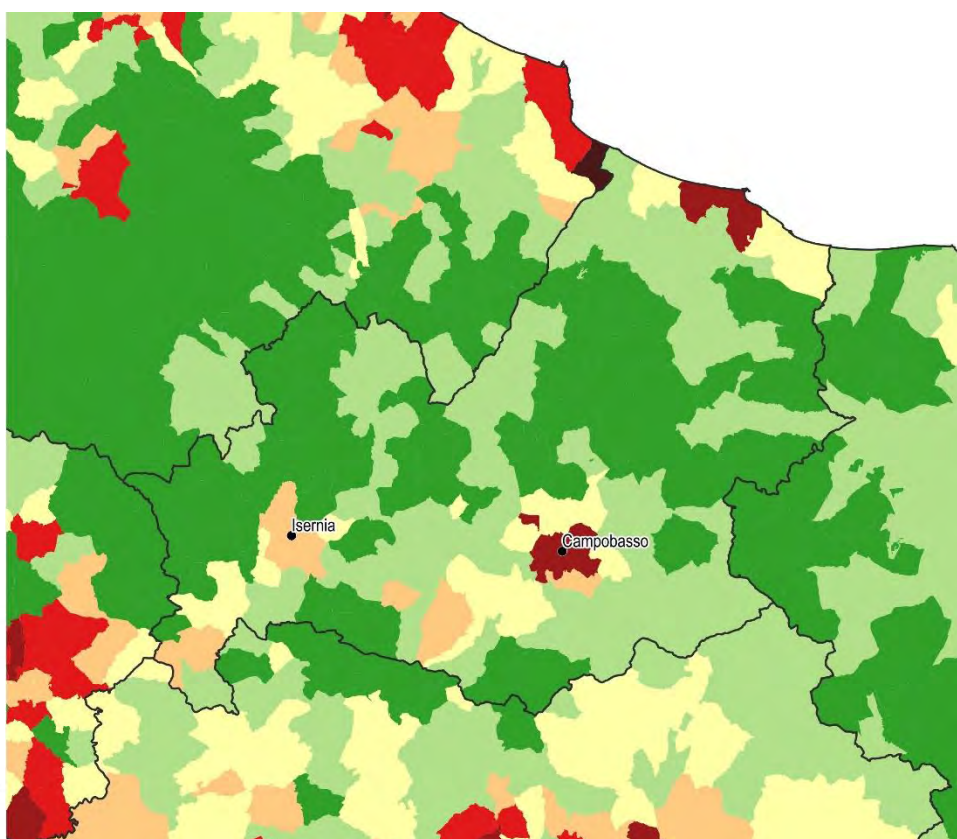



Figura 114 - Suolo consumato 2019: percentuale sulla superficie amministrativa (%)

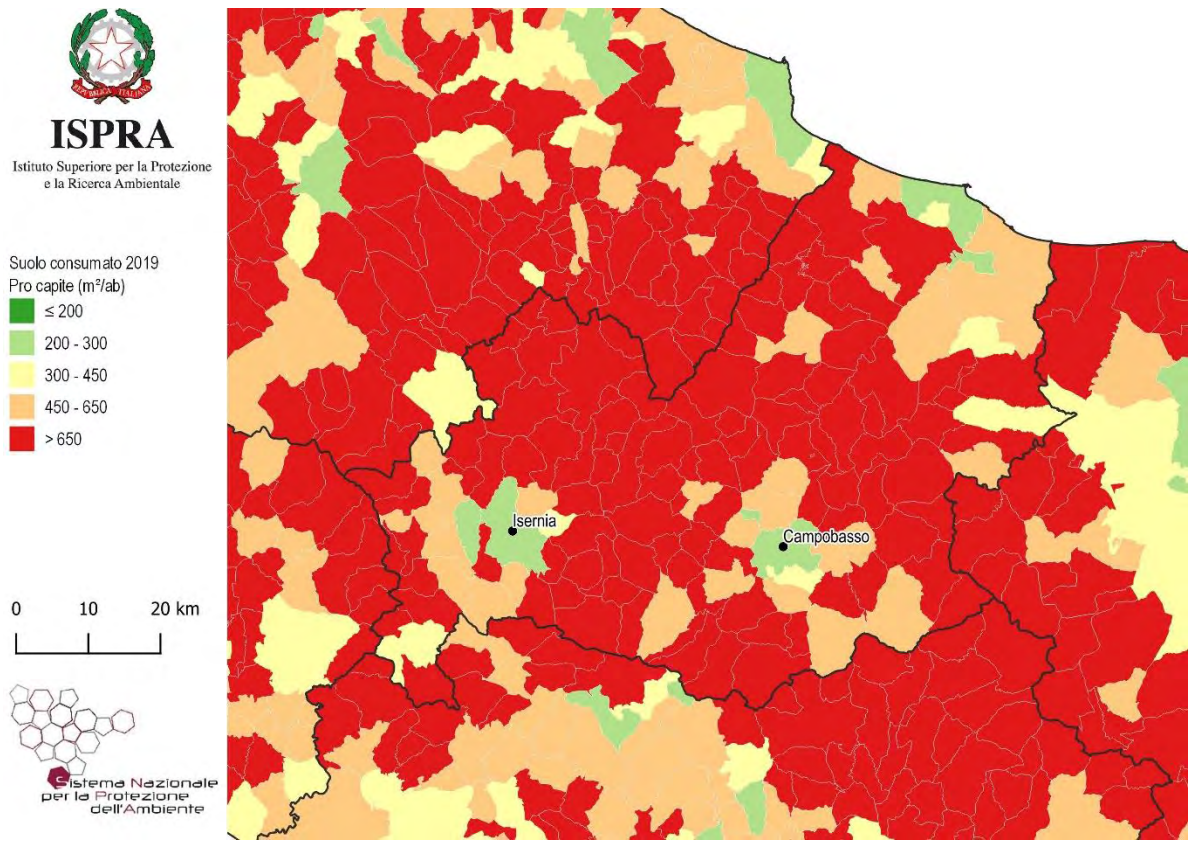


Figura 115 - Suolo consumato 2019: valore pro capite a livello comunale (m²/ab)

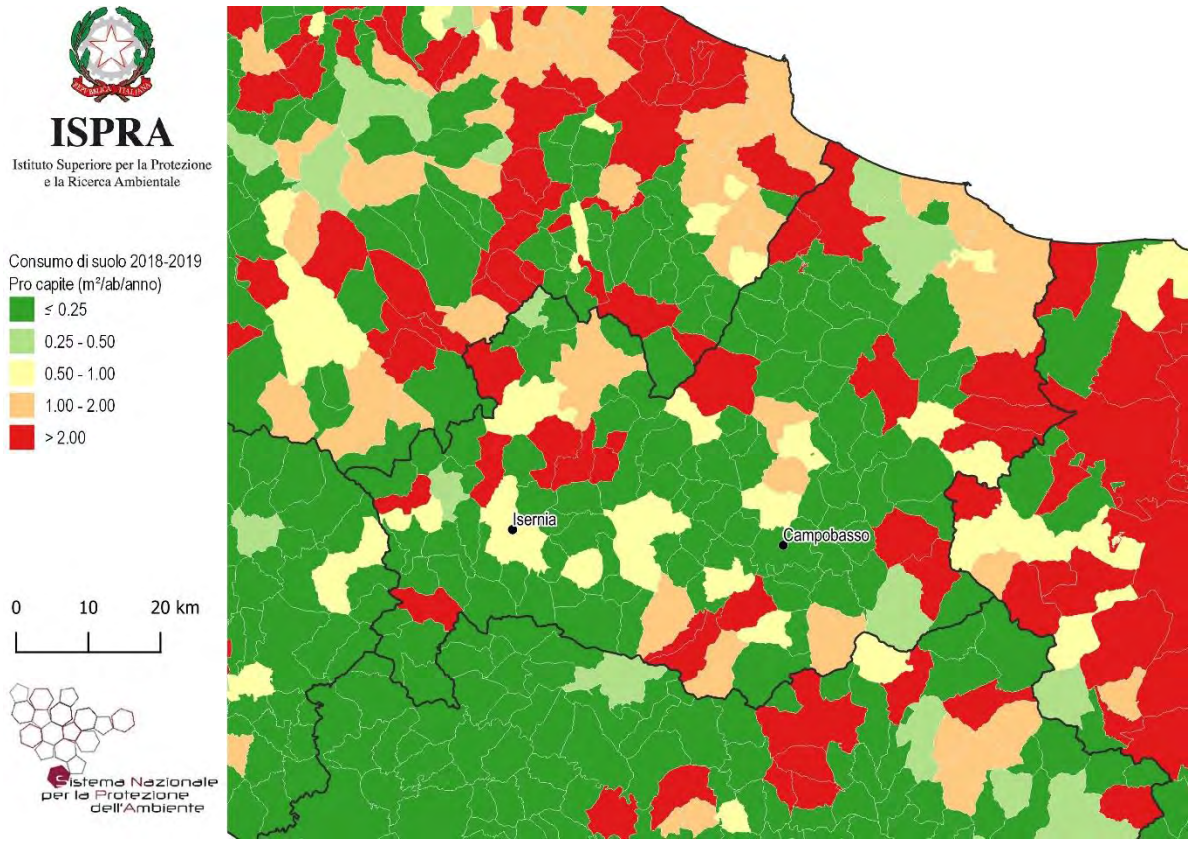


Figura 116 - Consumo di suolo annuale netto 2018-2019: valore pro capite a livello comunale (m²/ab anno)

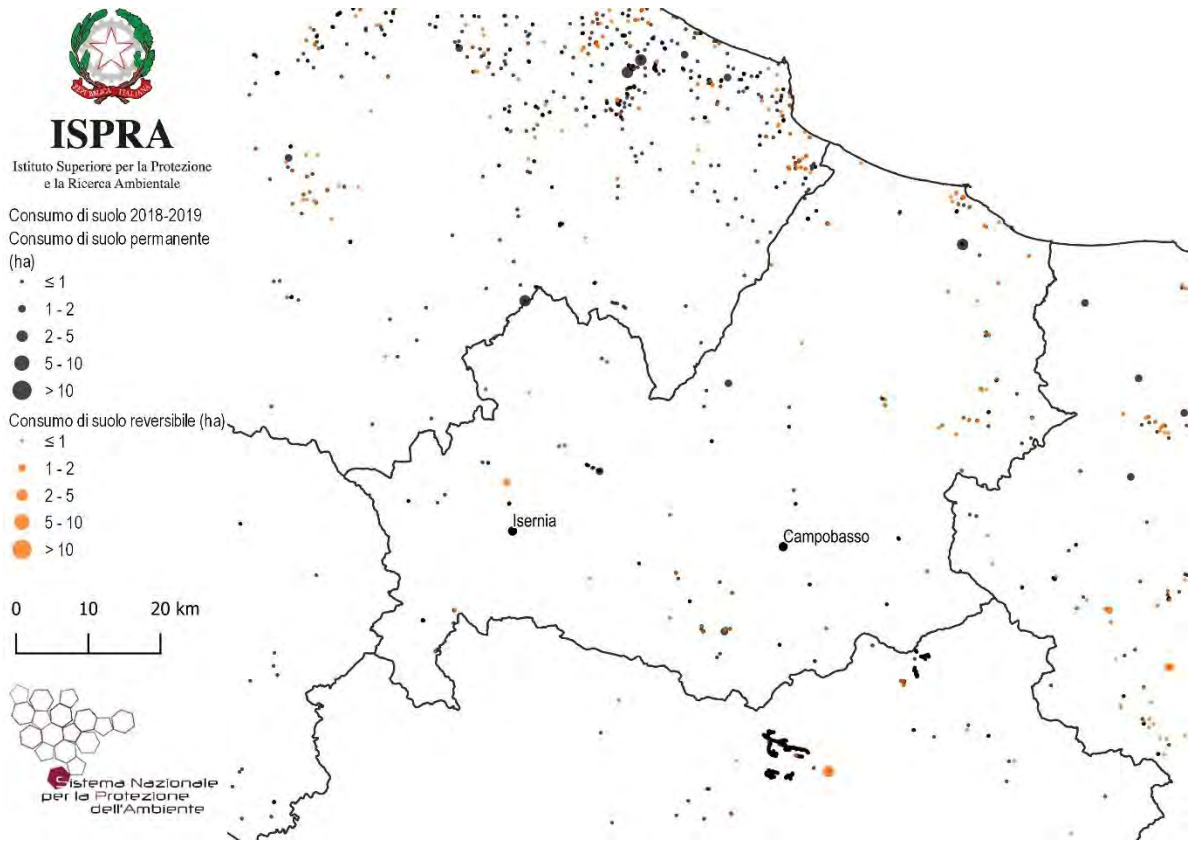


Figura 117 - Consumo di suolo annuale 2018-2019: localizzazione dei cambiamenti (ettari)

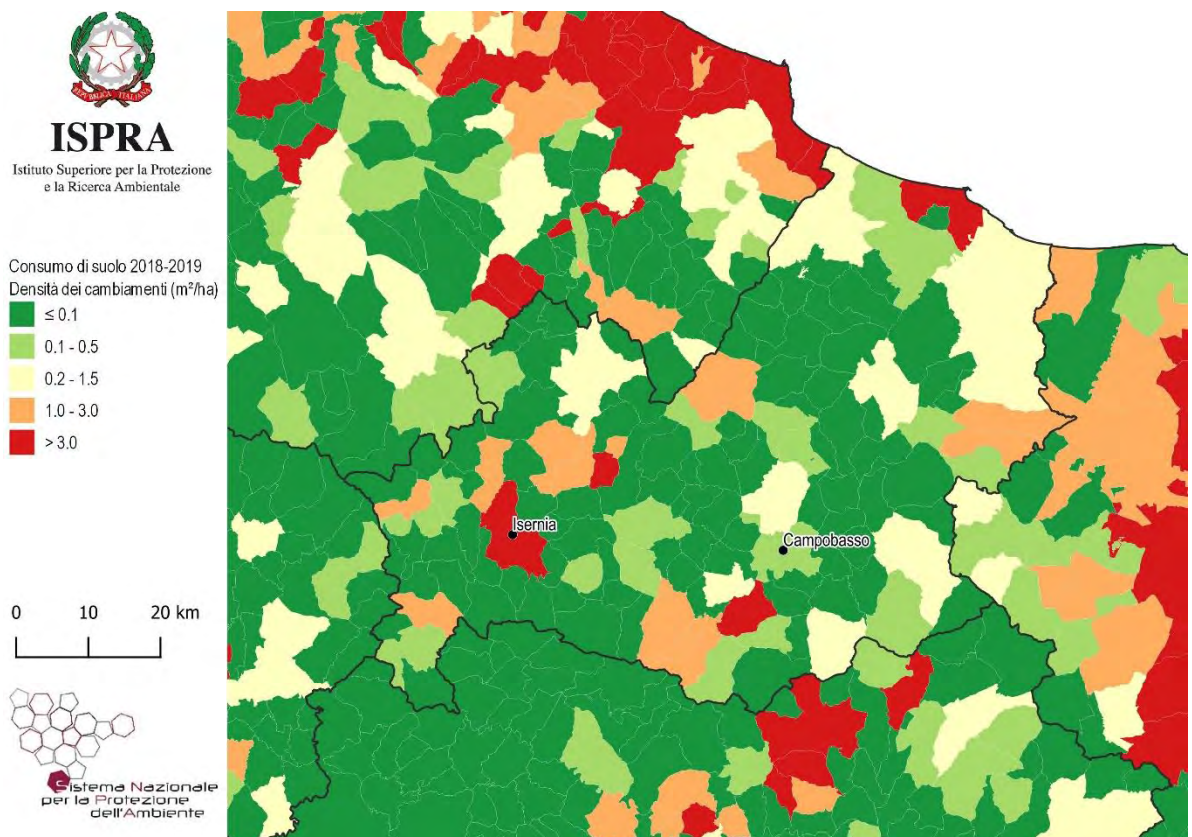


Figura 118 - Consumo di suolo annuale netto 2018-2019: densità dei cambiamenti rispetto alla superficie comunale ($m^2/ettaro$)

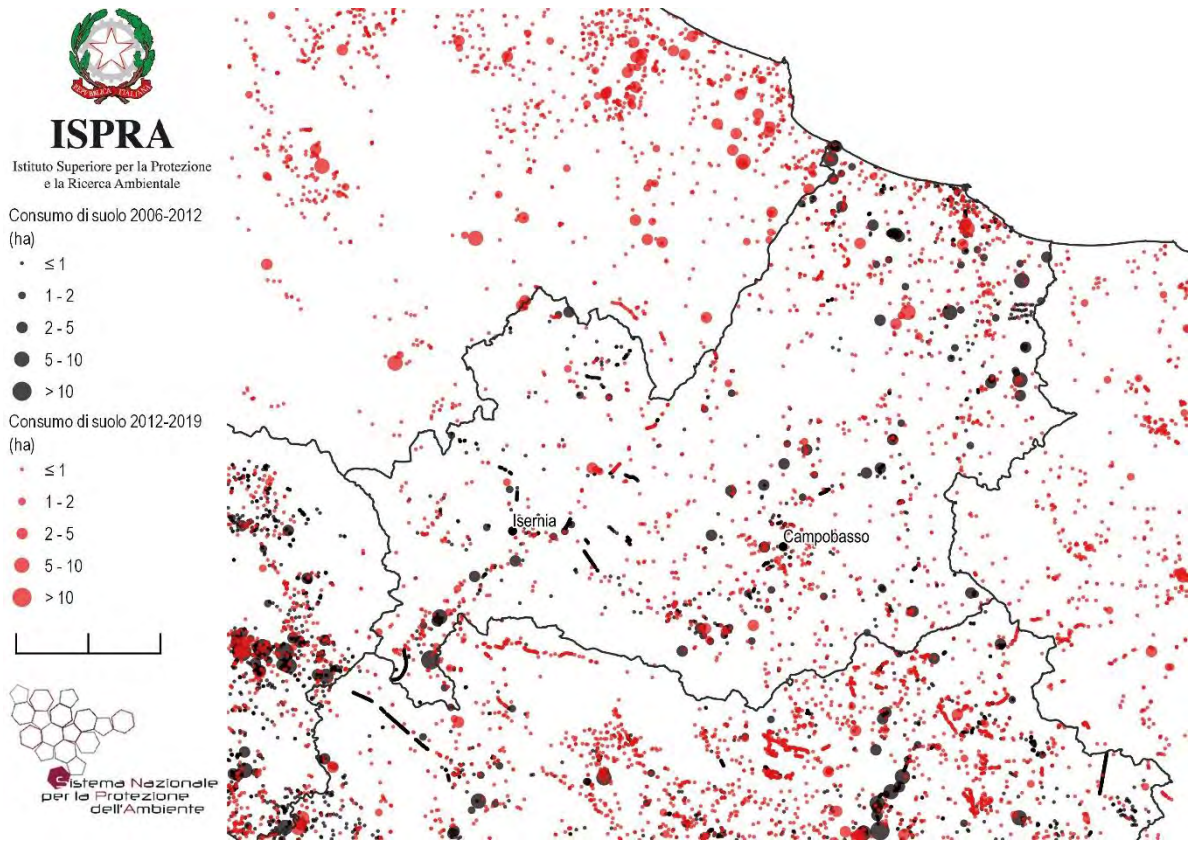


Figura 119 – Consumo di suolo 2006-2019: localizzazione dei cambiamenti tra 2012 e 2019 e di parte dei cambiamenti tra 2006 e 2012 (ettari)

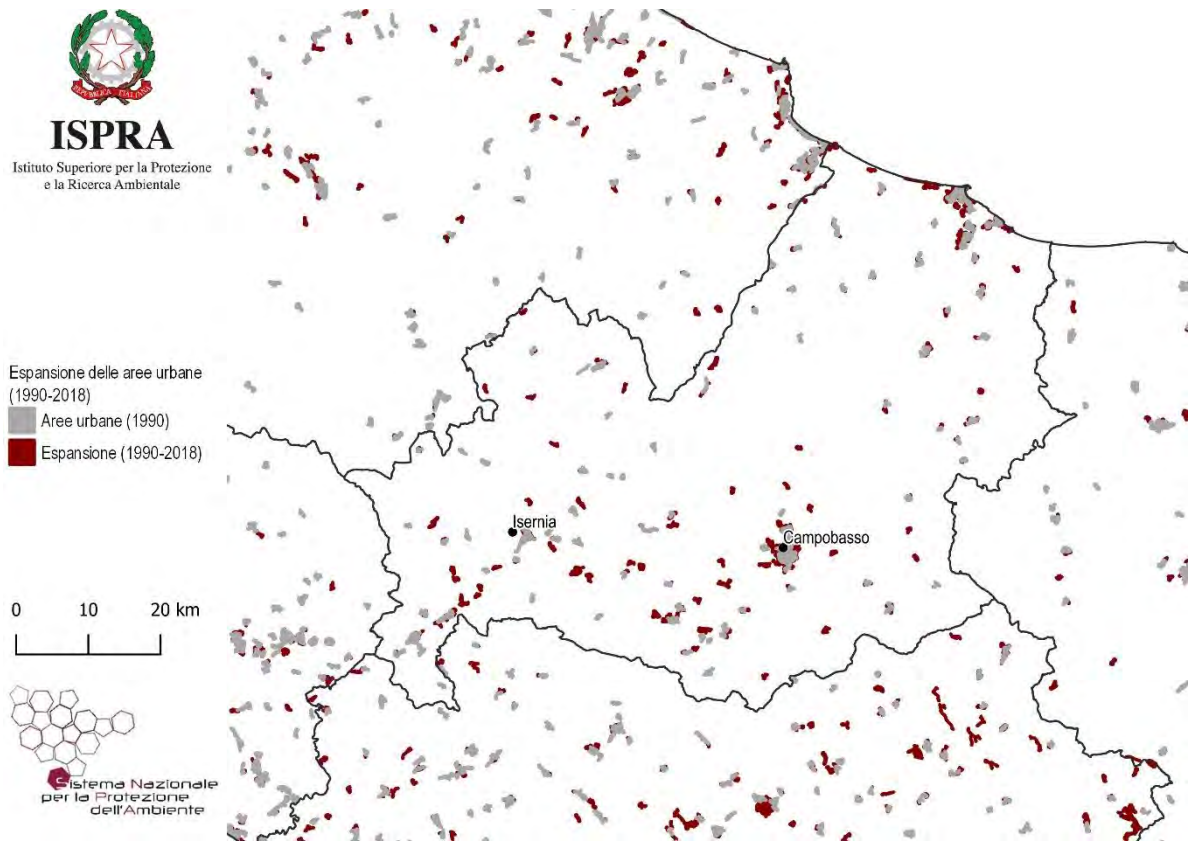


Figura 120 – Espansione delle aree urbane 1990-2018 su base Corine Land Cover

Province	Suolo consumato 2019 [ha]	Suolo consumato 2019 [%]	Suolo consumato pro capite 2019 [m ² /ab]	Consumo di suolo 2018-2019 [ha]	Consumo di suolo pro capite 2018-2019 [m ² /ab/anno]	Densità consumo di suolo 2018-2019 [m ² /ha]
Campobasso	12.131	4,17	548,33	22	1,01	0,77
Isernia	5.084	3,32	602,51	8	0,91	0,50
Regione	17.215	3,88	563,29	30	0,98	0,68
ITALIA	2.139.786	7,10	354,5	5.186	0,9	1,72

Capoluoghi di Provincia	Suolo consumato 2019 [ha]	Suolo consumato 2019 [%]	Suolo consumato pro capite 2019 [m ² /ab]	Consumo di suolo 2018-2019 [ha]	Consumo di suolo pro capite 2018-2019 [m ² /ab/anno]	Densità consumo di suolo 2018-2019 [m ² /ha]
Campobasso	1.106	19,80	225,43	0	0,02	0,14
Isernia	589	8,55	270,81	2	0,98	3,11

Comuni	Suolo consumato 2019 [ha]	Comuni	Suolo consumato 2019 [%]	Comuni	Suolo consumato pro capite 2019 [m ² /ab]
Campobasso	1.106	Campobasso	19,80	Chiauci	2.410,80
Termoli	990	Termoli	17,89	Campochiaro	2.293,12
Isernia	589	Isernia	8,55	Ripabottoni	1.896,35
Montenero di Bisaccia	461	Venafrò	7,86	Providenti	1.841,28
Larino	431	Ferrazzano	7,83	San Polo Matese	1.801,65
Bojano	400	Bojano	7,63	Monacilioni	1.776,40
Campomarino	400	Cantalupo nel Sannio	7,06	Castelverrino	1.729,41
Venafrò	364	Vinchiaturò	6,80	Pettoranello del Molise	1.691,16
Guglionesi	358	Pozzilli	6,76	Morrone del Sannio	1.688,72
Agnone	338	Campodipietra	6,07	Montorio nei Frentani	1.686,62
Comuni	Consumo di suolo 2018-2019 [ha]	Comuni	Consumo di suolo pro capite 2018-2019 [m ² /ab/anno]	Comuni	Densità consumo di suolo 2018-2019 [m ² /ha]
Termoli	6	Chiauci	64,79	Termoli	10,41
Isernia	2	Campochiaro	9,28	Chiauci	8,74
Vinchiaturò	2	Rotello	7,76	Vinchiaturò	5,92
Trivento	2	Forlì del Sannio	7,73	Isernia	3,11
Chiauci	1	Castel San Vincenzo	7,42	Trivento	2,70
Montenero di Bisaccia	1	San Polo Matese	7,23	Bojano	2,54
Bojano	1	San Giuliano di Puglia	6,82	Santa Croce di Magliano	2,49
Santa Croce di Magliano	1	Carovilli	6,78	San Polo Matese	2,30
Rotello	1	Vinchiaturò	6,31	Carovilli	2,15
Carovilli	1	Pescolauciano	6,17	San Giuliano di Puglia	1,70

Regione Campania - Aggiornamento della cartografia 2019 a cura di ARPA Campania

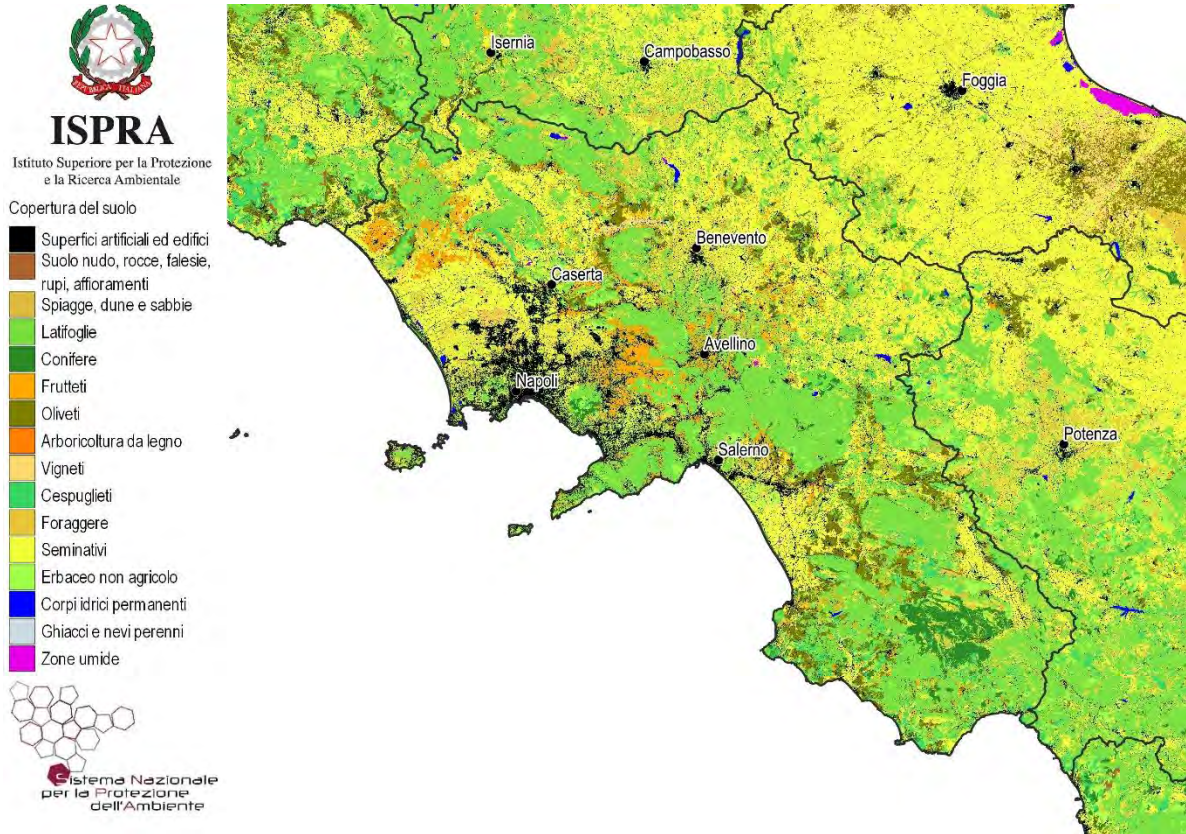


Figura 121 – Copertura del suolo 2019

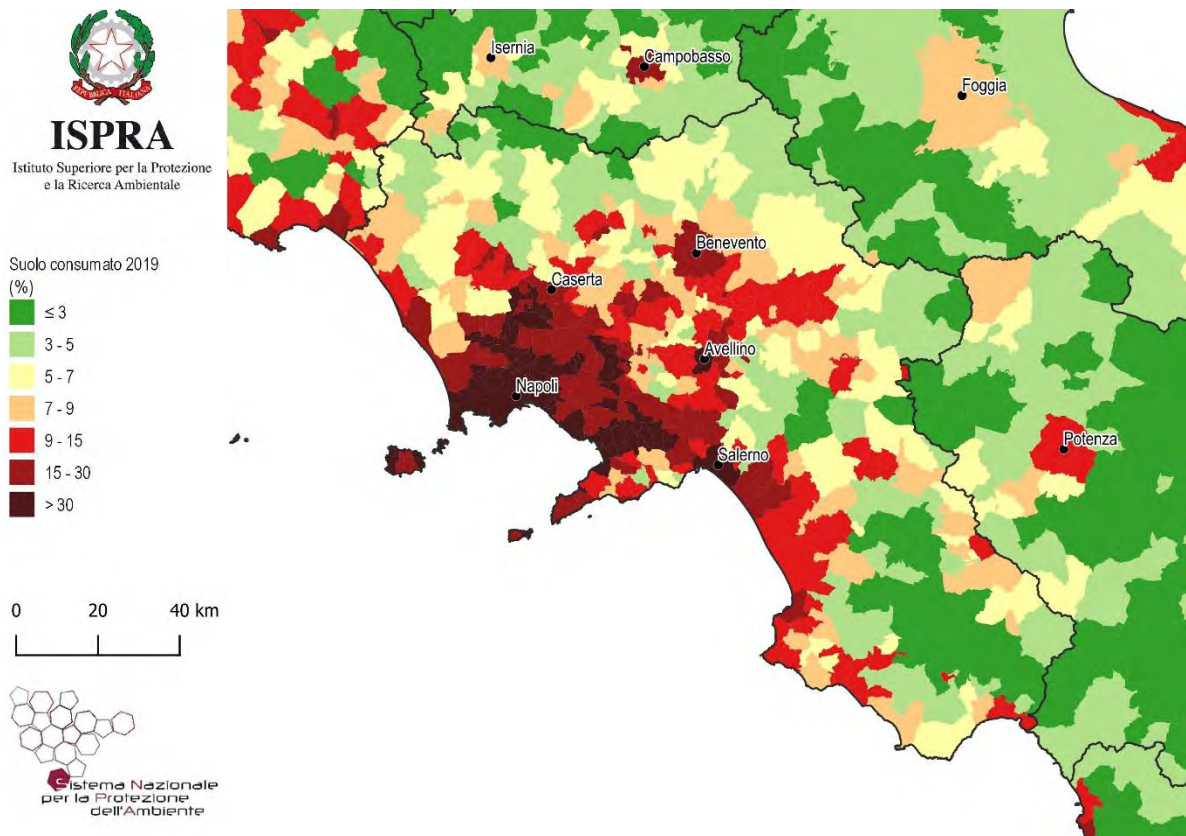


Figura 122 - Suolo consumato 2019: percentuale sulla superficie amministrativa (%)

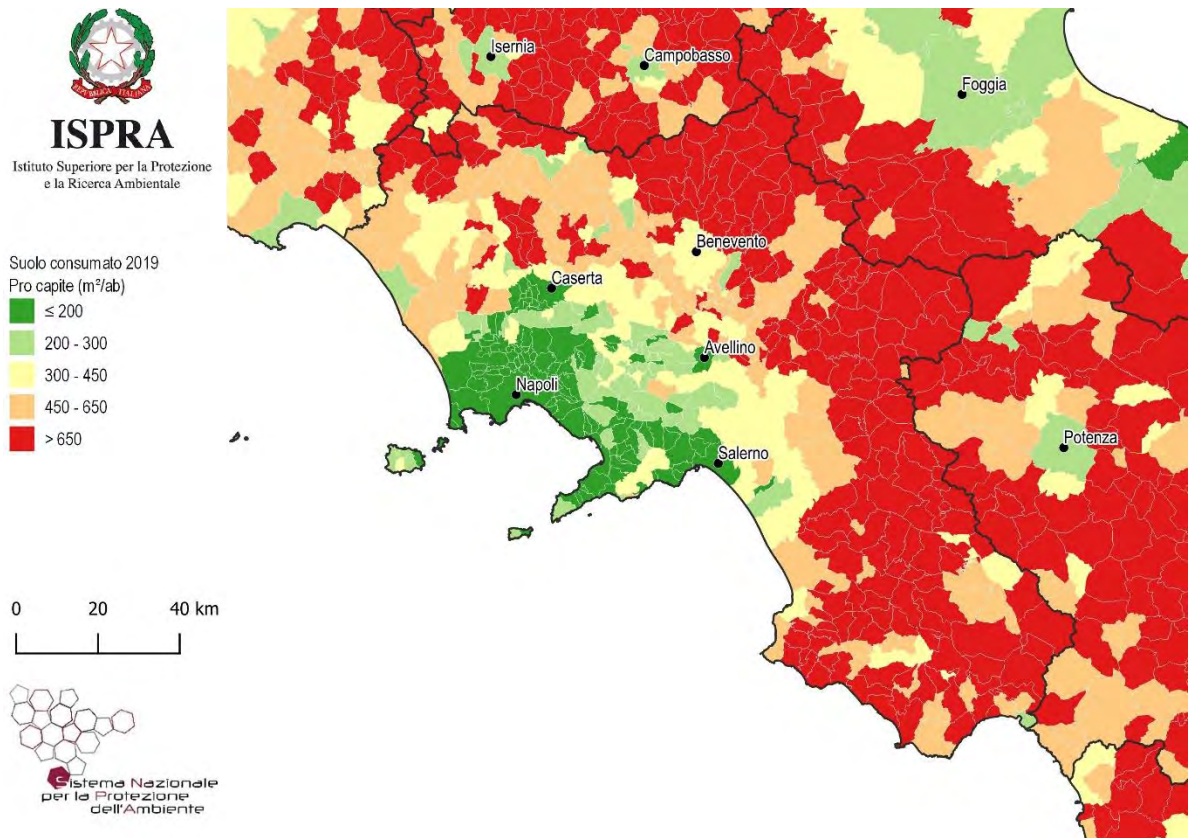


Figura 123 - Suolo consumato 2019: valore pro capite a livello comunale (m²/ab)

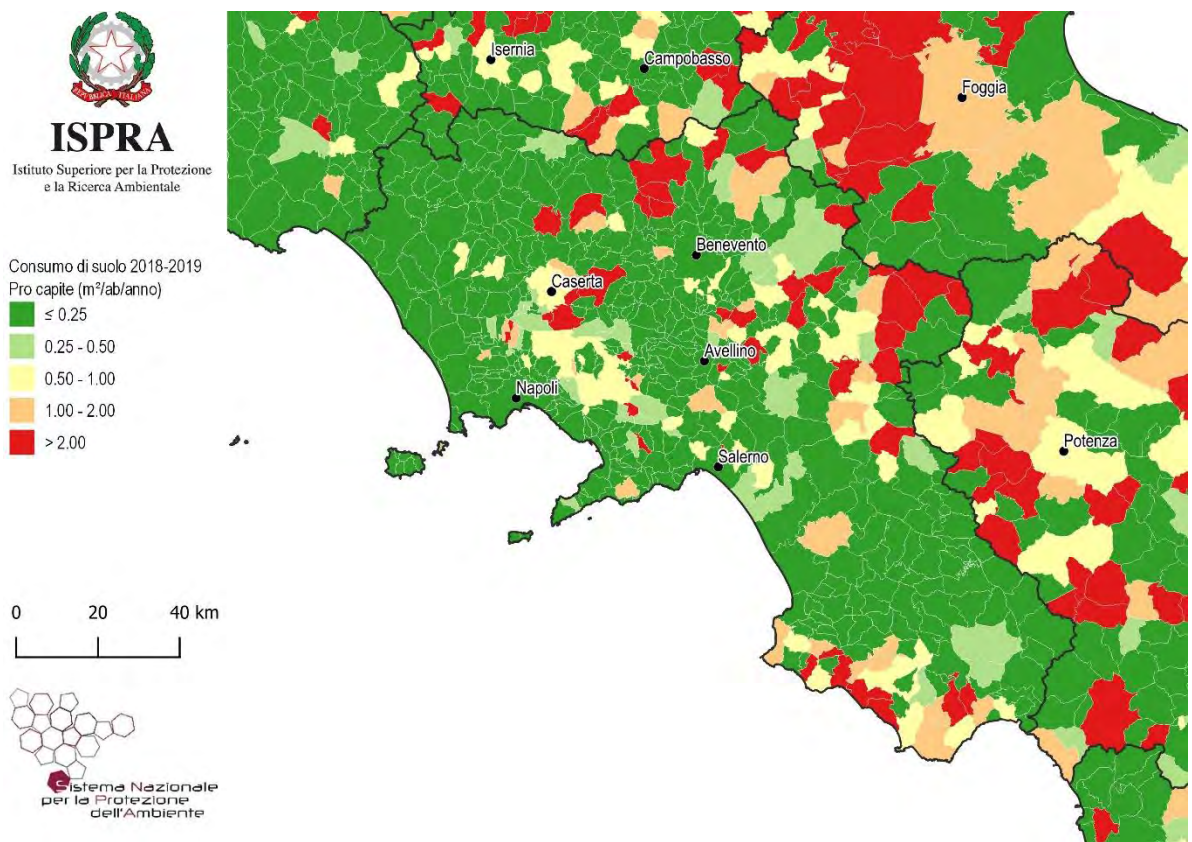


Figura 124 - Consumo di suolo annuale netto 2018-2019: valore pro capite a livello comunale (m²/ab anno)

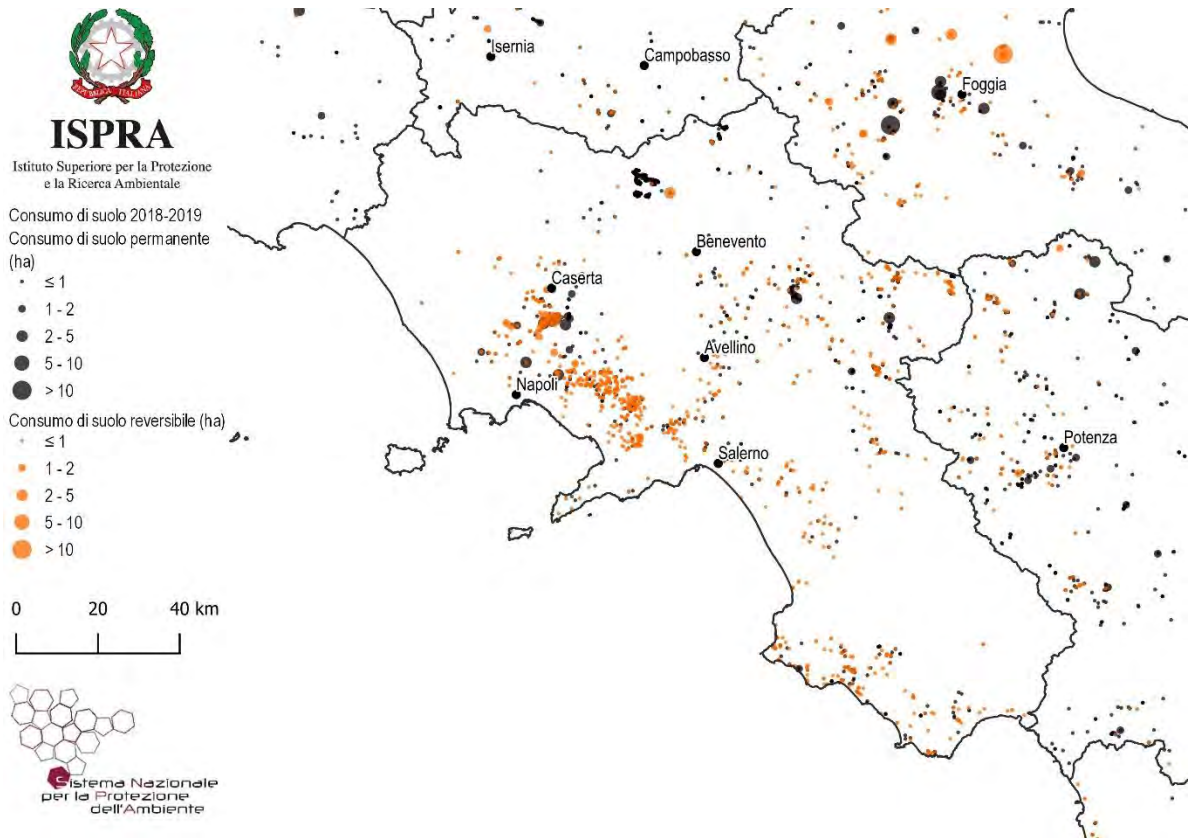


Figura 125 - Consumo di suolo annuale 2018-2019: localizzazione dei cambiamenti (ettari)

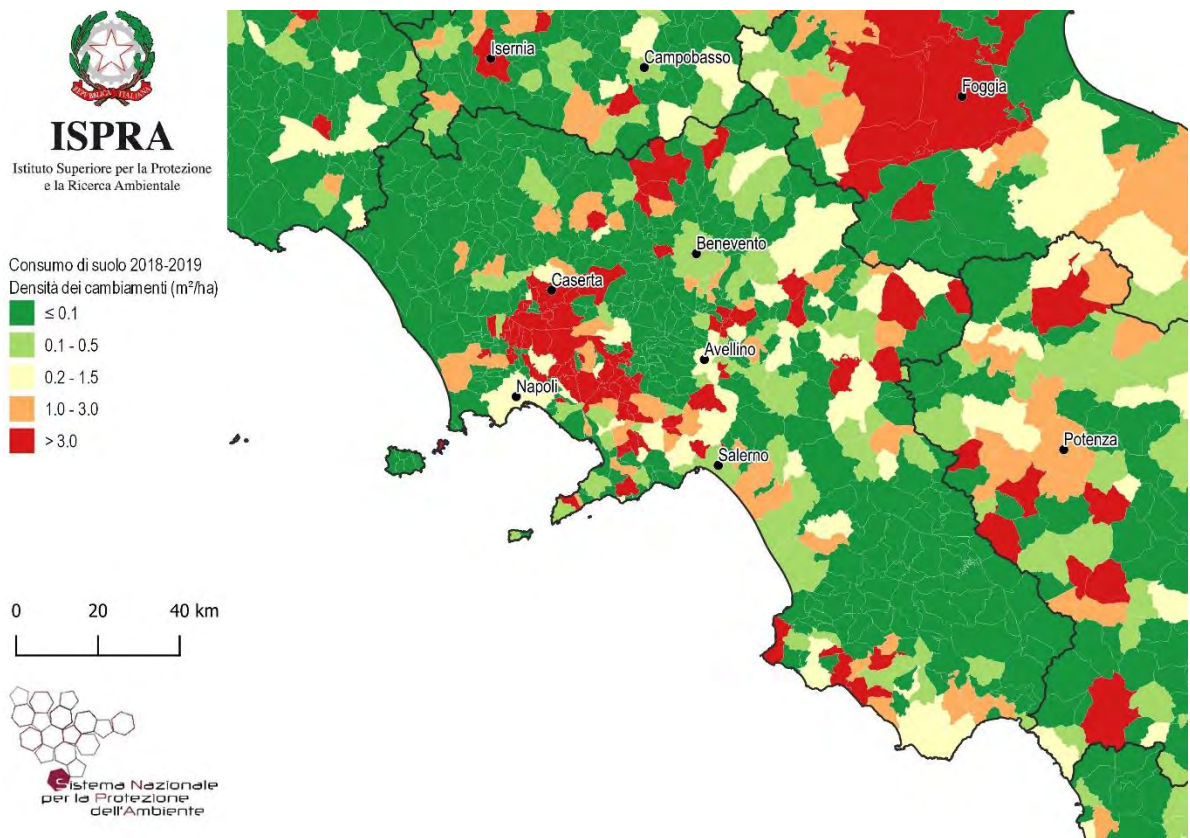


Figura 126 - Consumo di suolo annuale netto 2018-2019: densità dei cambiamenti rispetto alla superficie comunale ($m^2/ettaro$)

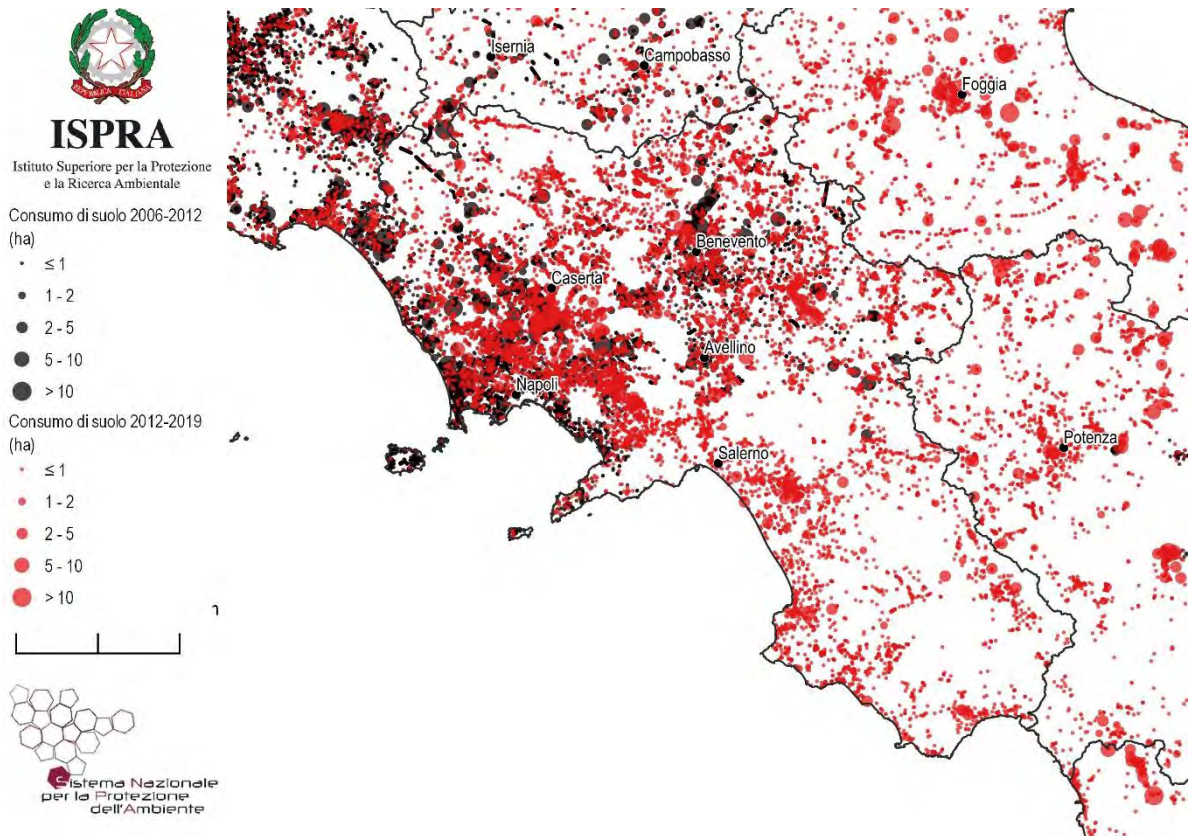


Figura 127 – Consumo di suolo 2006-2019: localizzazione dei cambiamenti tra 2012 e 2019 e di parte dei cambiamenti tra 2006 e 2012 (ettari)

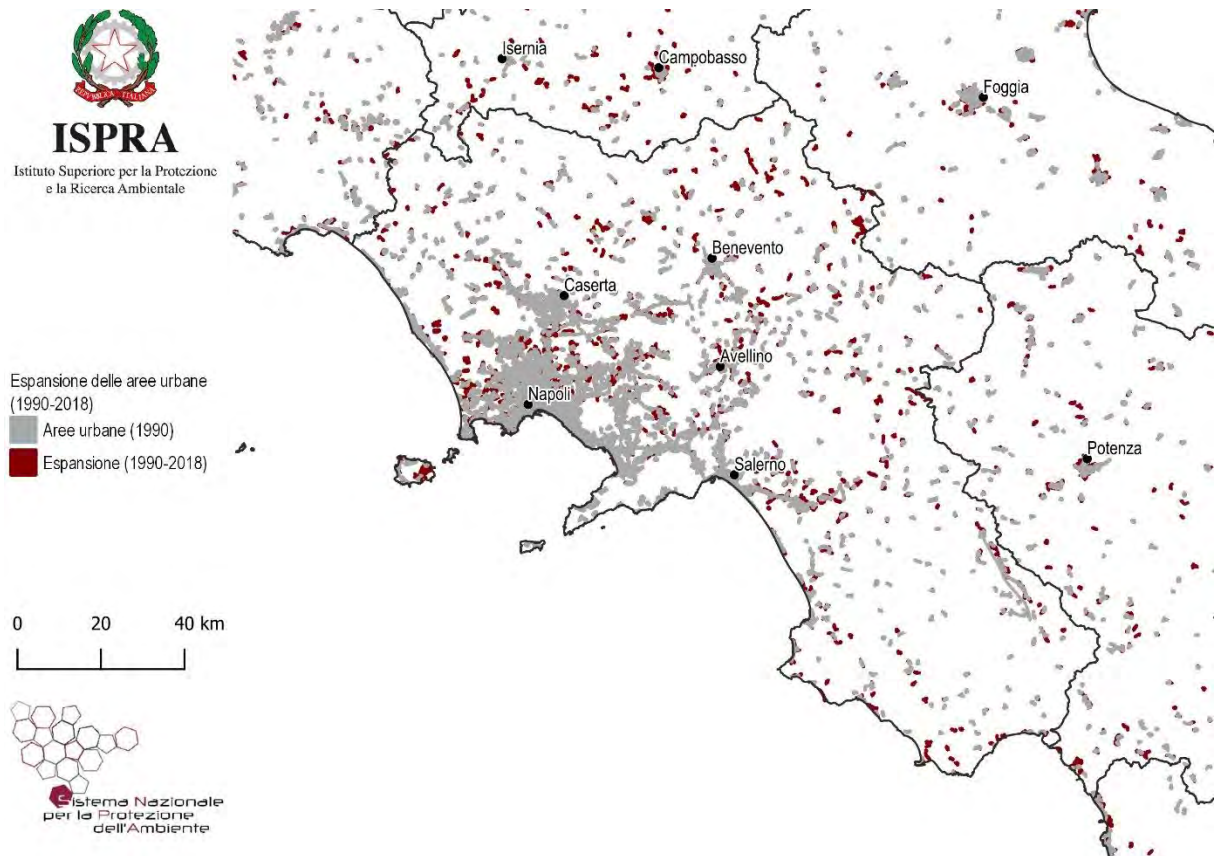


Figura 128 – Espansione delle aree urbane 1990-2018 su base Corine Land Cover

Province	Suolo consumato 2019 [ha]	Suolo consumato 2019 [%]	Suolo consumato pro capite 2019 [m ² /ab]	Consumo di suolo 2018-2019 [ha]	Consumo di suolo pro capite 2018-2019 [m ² /ab/anno]	Densità consumo di suolo 2018-2019 [m ² /ha]
Avellino	20.358	7,30	486,69	35	0,83	1,25
Benevento	14.752	7,13	532,52	64	2,30	3,08
Caserta	26.267	9,95	284,59	50	0,54	1,87
Napoli	39.783	33,89	128,96	45	0,14	3,80
Salerno	38.872	7,89	353,86	27	0,24	0,55
Regione	140.033	10,30	241,37	219	0,38	1,61
ITALIA	2.139.786	7,10	354,5	5.186	0,9	1,72

Capoluoghi di Provincia	Suolo consumato 2019 [ha]	Suolo consumato 2019 [%]	Suolo consumato pro capite 2019 [m ² /ab]	Consumo di suolo 2018-2019 [ha]	Consumo di suolo pro capite 2018-2019 [m ² /ab/anno]	Densità consumo di suolo 2018-2019 [m ² /ha]
Avellino	952	31,33	176,28	0	0,04	0,72
Benevento	2.006	15,41	338,86	1	0,10	0,44
Caserta	1.324	24,60	175,58	7	0,90	12,67
Napoli	7.419	62,62	77,34	1	0,01	0,74
Salerno	2.045	34,35	153,36	0	0,01	0,29

Comuni	Suolo consumato 2019 [ha]	Comuni	Suolo consumato 2019 [%]	Comuni	Suolo consumato pro capite 2019 [m ² /ab]
Napoli	7.419	Casavatore	90,43	Conza della Campania	2.124,98
Giugliano in Campania	2.387	Arzano	82,81	Romagnano al Monte	1.909,71
Salerno	2.045	Melito di Napoli	81,14	Montaguto	1.839,80
Benevento	2.006	Cardito	72,62	Cairano	1.787,92
Eboli	1.657	Frattaminore	71,13	Ciorlano	1.750,12
Pozzuoli	1.436	Casoria	69,76	Morra De Sanctis	1.738,94
Capaccio Paestum	1.419	Torre Annunziata	69,56	Castelfranco in Miscano	1.723,02
Caserta	1.324	Portici	68,21	Pietraroja	1.593,30
Castel Volturno	1.306	Frattamaggiore	66,72	Guardia Lombardi	1.583,11
Ariano Irpino	1.284	Curti	65,78	Ginestra degli Schiavoni	1.550,65
Comuni	Consumo di suolo 2018-2019 [ha]	Comuni	Consumo di suolo pro capite 2018-2019 [m ² /ab/anno]	Comuni	Densità consumo di suolo 2018-2019 [m ² /ha]
Morcone	24	San Lupo	152,93	San Marco Evangelista	79,97
Maddaloni	20	Morcone	50,23	San Lupo	77,20
San Lupo	12	Pontelandolfo	42,80	Maddaloni	55,04
Pontelandolfo	9	Colle Sannita	28,51	Frattamaggiore	51,99
Caserta	7	Conza della Campania	24,83	Striano	43,47
Colle Sannita	7	Monteverde	24,77	Pomigliano d'Arco	33,19
Grottaminarda	6	Valle di Maddaloni	11,14	Castello di Cisterna	32,53
Sant'Agata de' Goti	5	Bisaccia	10,58	Pontelandolfo	31,40
Acerra	5	Gesualdo	10,49	Parete	30,59
San Marco Evangelista	5	Grottaminarda	7,00	Valle di Maddaloni	27,91

ISPRA
Istituto Superiore per la Protezione e la Ricerca Ambientale

Copertura del suolo

- Superfici artificiali ed edifici
- Suolo nudo, rocce, falesie, rupi, affioramenti
- Spiagge, dune e sabbie
- Latifoglie
- Conifere
- Frutteti
- Oliveti
- Arboricoltura da legno
- Vigneti
- Cespuglieti
- Foraggere
- Seminativi
- Erbaceo non agricolo
- Corpi idrici permanenti
- Ghiacci e nevi perenni
- Zone umide

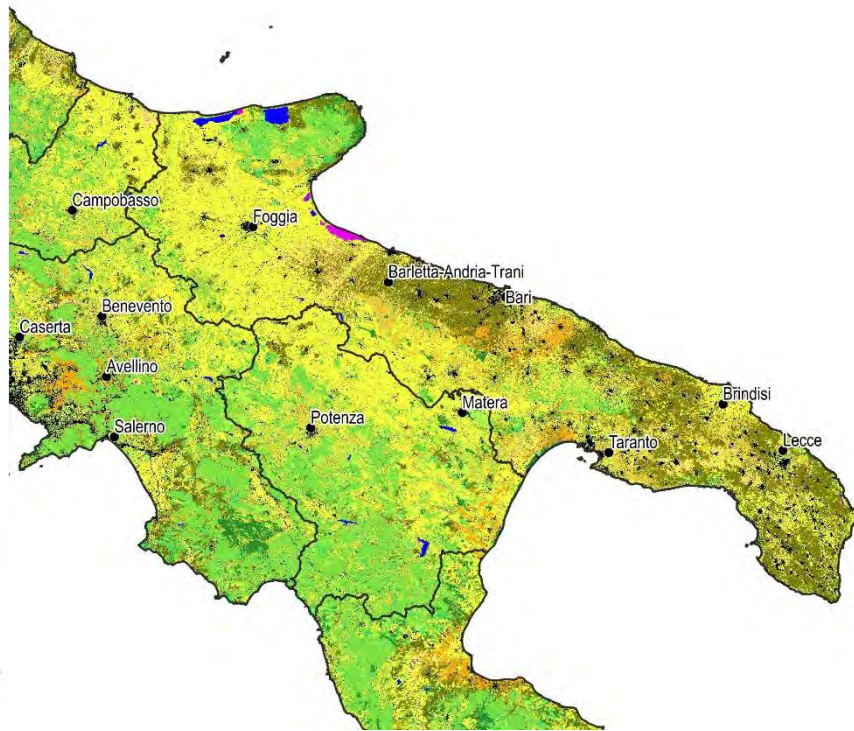


Figura 129 – Copertura del suolo 2019

ISPRA
Istituto Superiore per la Protezione e la Ricerca Ambientale

Suolo consumato 2019 (%)

- ≤ 3
- 3 - 5
- 5 - 7
- 7 - 9
- 9 - 15
- 15 - 30
- > 30

0 30 60 km

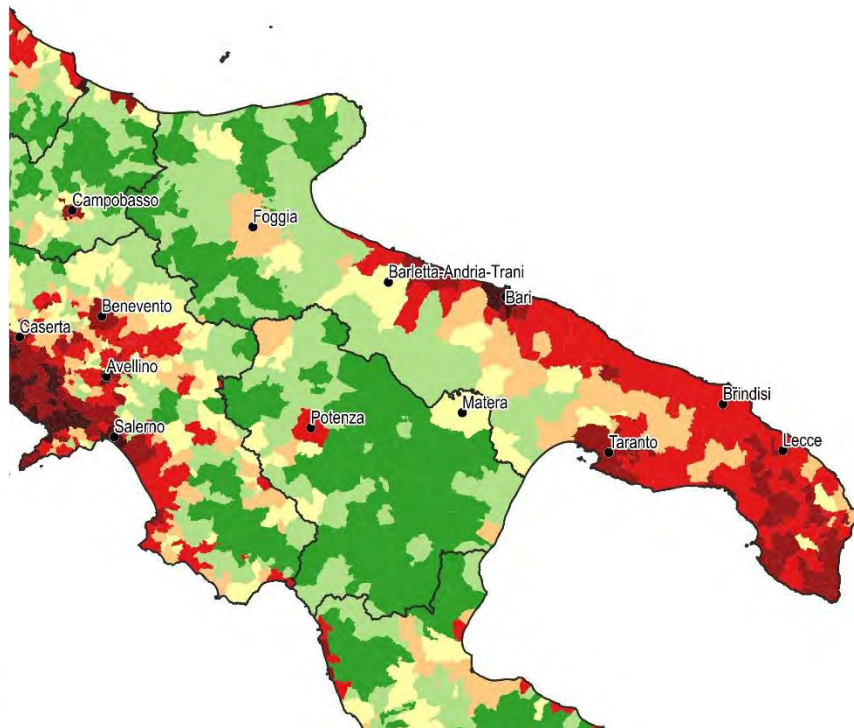


Figura 130 - Suolo consumato 2019: percentuale sulla superficie amministrativa (%)

Suolo consumato 2019
Pro capite (m²/ab)

- ≤ 200
- 200 - 300
- 300 - 450
- 450 - 650
- > 650

0 30 60 km

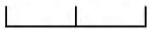
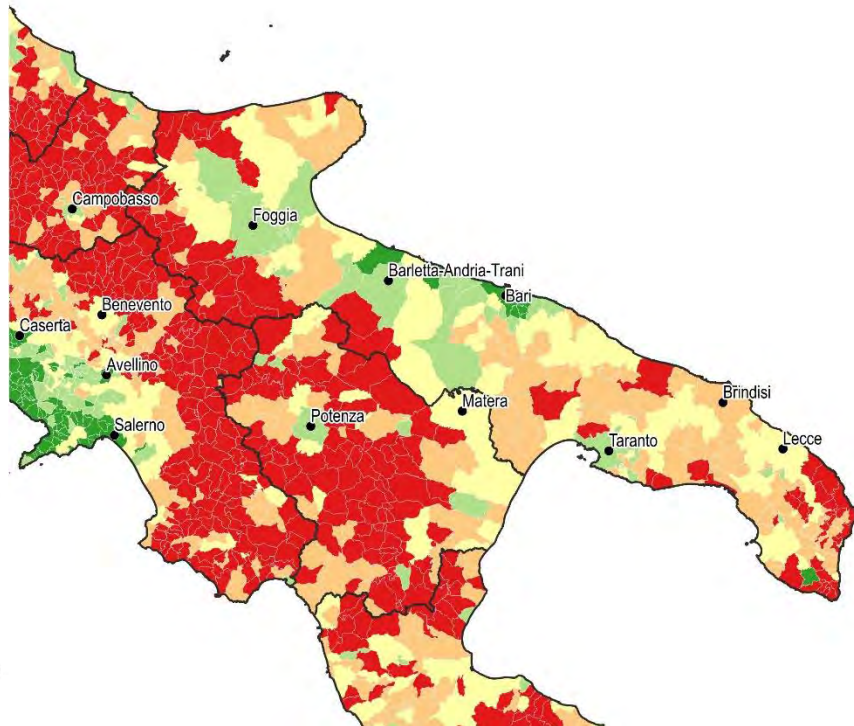



Figura 131 - Suolo consumato 2019: valore pro capite a livello comunale (m²/ab)

Consumo di suolo 2018-2019
Pro capite (m²/ab/anno)

- ≤ 0.25
- 0.25 - 0.50
- 0.50 - 1.00
- 1.00 - 2.00
- > 2.00

0 30 60 km


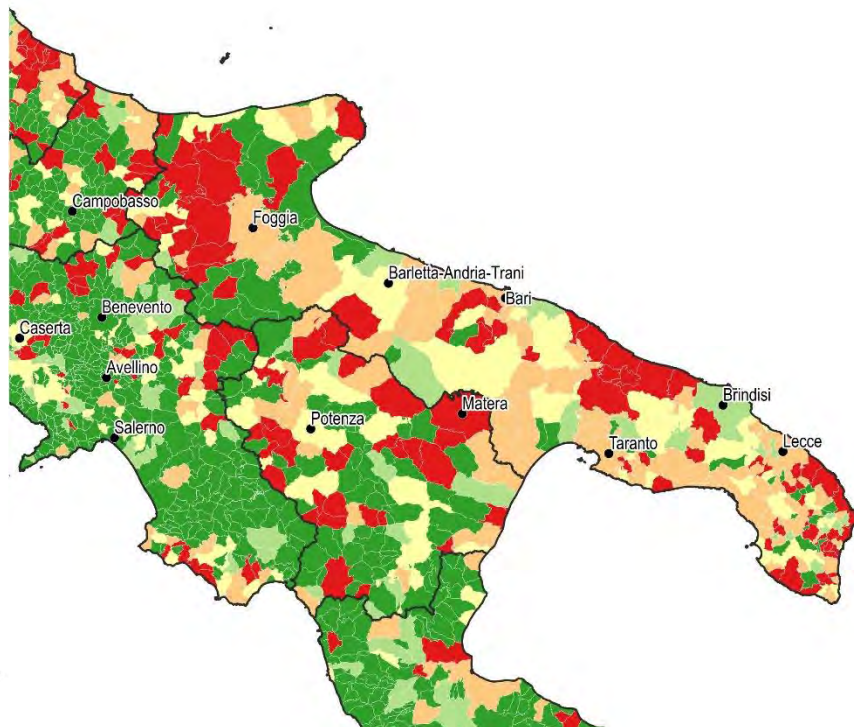



Figura 132 - Consumo di suolo annuale netto 2018-2019: valore pro capite a livello comunale (m²/ab anno)

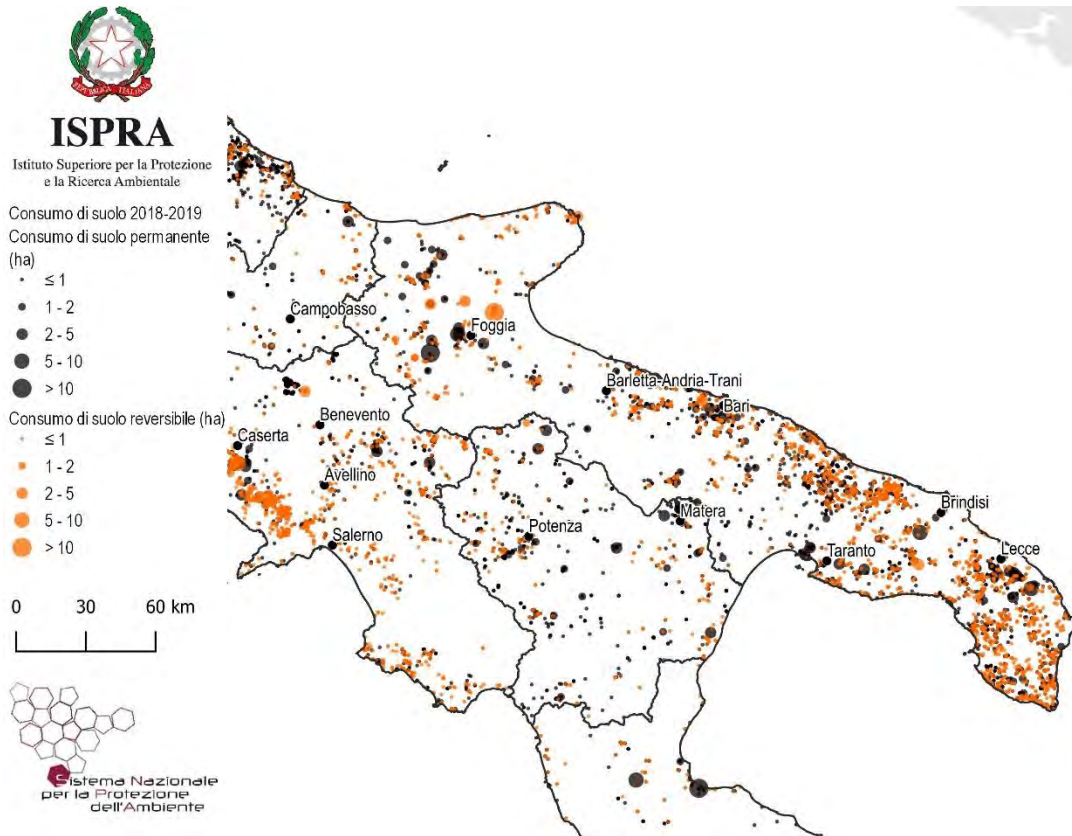


Figura 133 - Consumo di suolo annuale 2018-2019: localizzazione dei cambiamenti (ettari)

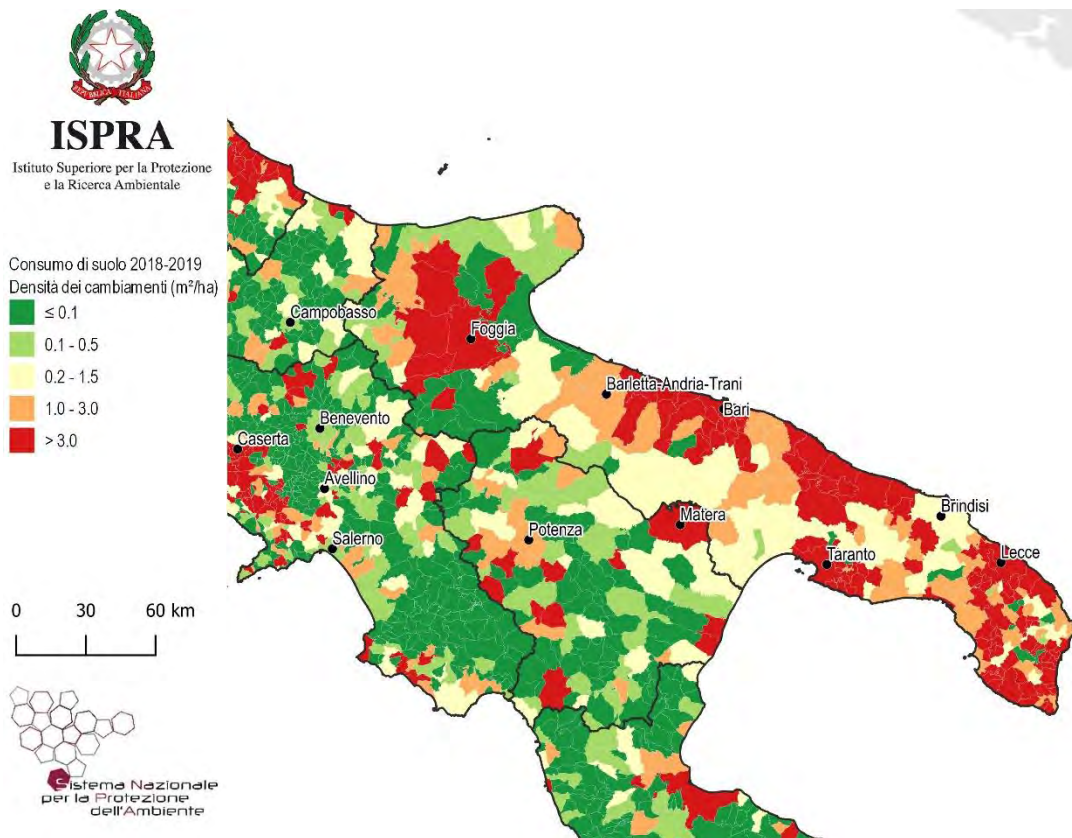


Figura 134 – Consumo di suolo annuale netto 2018-2019: densità dei cambiamenti rispetto alla superficie comunale ($m^2/ettaro$)

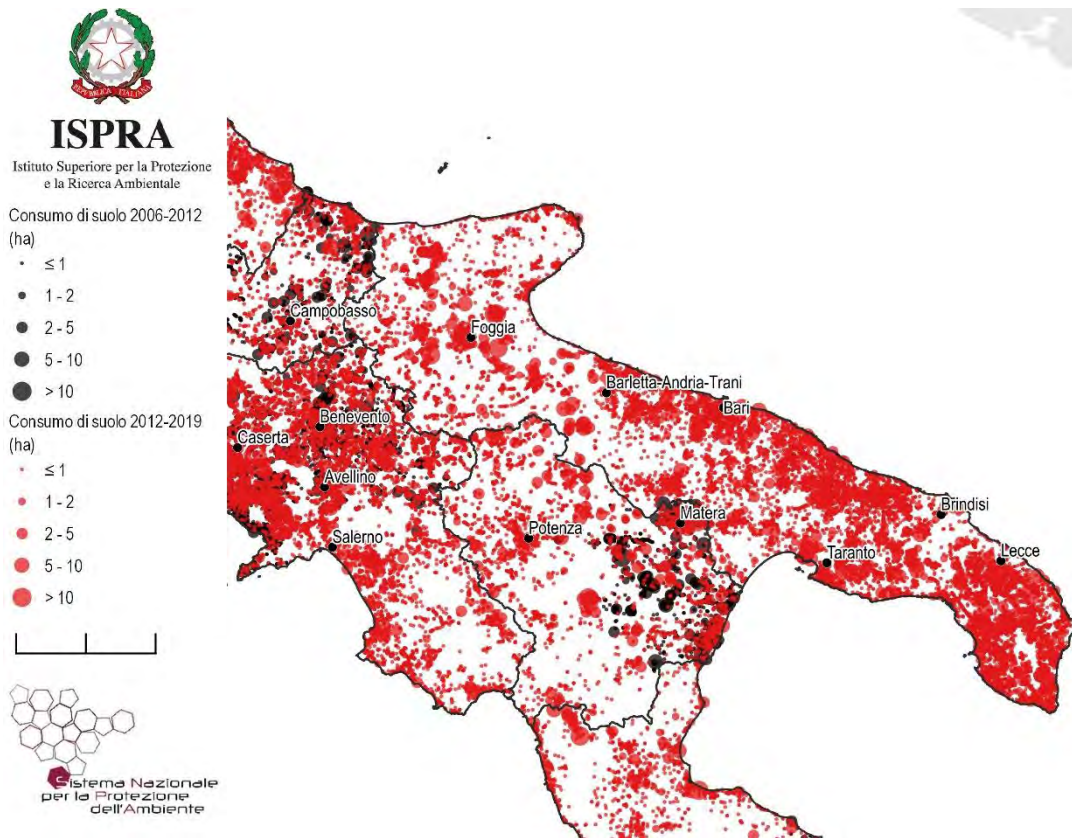


Figura 135 – Consumo di suolo 2006-2019: localizzazione dei cambiamenti tra 2012 e 2019 e di parte dei cambiamenti tra 2006 e 2012 (ettari)

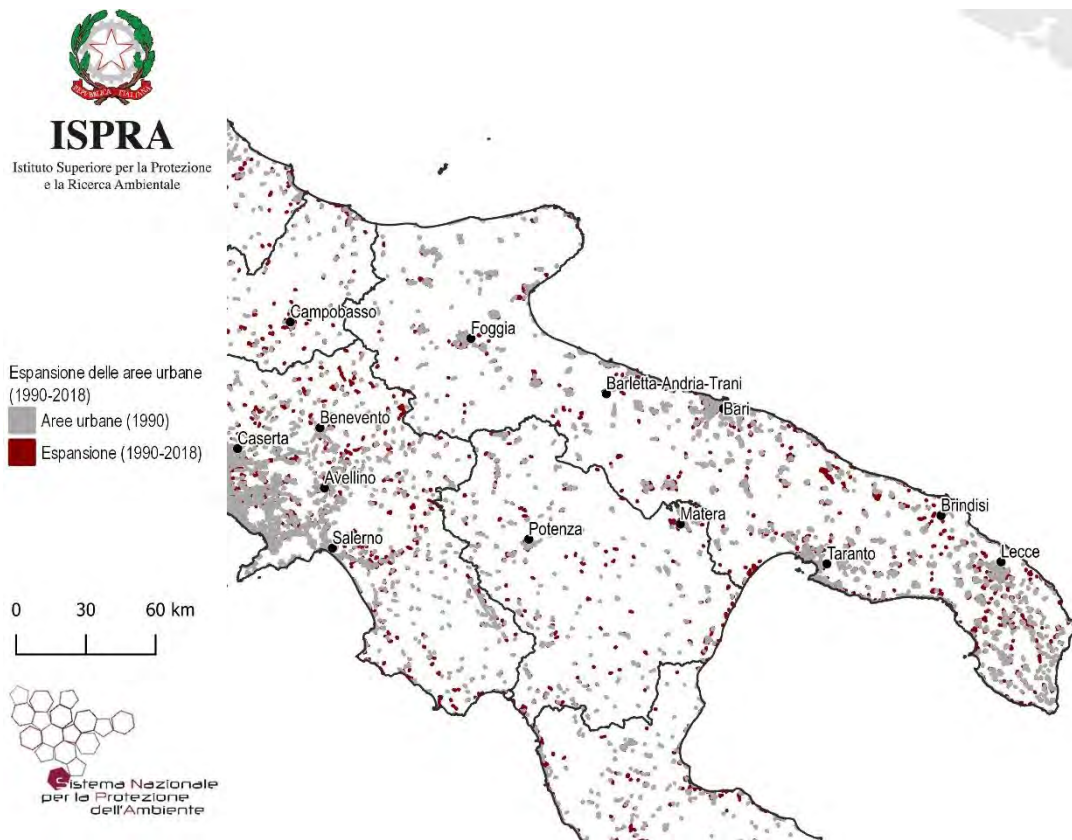


Figura 136 – Espansione delle aree urbane 1990-2018 su base Corine Land Cover

Province	Suolo consumato 2019 [ha]	Suolo consumato 2019 [%]	Suolo consumato pro capite 2019 [m ² /ab]	Consumo di suolo 2018-2019 [ha]	Consumo di suolo pro capite 2018-2019 [m ² /ab/anno]	Densità consumo di suolo 2018-2019 [m ² /ha]
Bari	36.749	9,61	293,53	156	1,25	4,09
Barletta-Andria-Trani	10.847	7,09	278,13	36	0,93	2,36
Brindisi	19.677	10,70	500,73	66	1,68	3,60
Foggia	27.225	3,91	437,57	152	2,44	2,19
Lecce	39.202	14,21	493,03	146	1,84	5,29
Taranto	23.458	9,61	406,73	69	1,20	2,83
Regione	157.159	8,12	390,07	626	1,55	3,23
ITALIA	2.139.786	7,10	354,5	5.186	0,9	1,72

Capoluoghi di Provincia	Suolo consumato 2019 [ha]	Suolo consumato 2019 [%]	Suolo consumato pro capite 2019 [m ² /ab]	Consumo di suolo 2018-2019 [ha]	Consumo di suolo pro capite 2018-2019 [m ² /ab/anno]	Densità consumo di suolo 2018-2019 [m ² /ha]
Andria	2.531	6,33	253,90	6	0,63	1,58
Bari	4.987	42,90	155,42	33	1,02	28,19
Barletta	1.625	10,97	171,84	4	0,37	2,36
Brindisi	4.641	14,12	534,56	4	0,46	1,21
Foggia	3.960	7,83	261,90	22	1,49	4,44
Lecce	3.476	14,76	364,86	17	1,81	7,33
Taranto	5.291	21,42	269,01	20	1,03	8,19
Trani	1.738	16,95	311,10	10	1,78	9,70

Comuni	Suolo consumato 2019 [ha]	Comuni	Suolo consumato 2019 [%]	Comuni	Suolo consumato pro capite 2019 [m ² /ab]
Taranto	5.291	Bari	42,90	Volturara Appula	3.174,75
Bari	4.987	Modugno	41,49	Celle di San Vito	2.300,63
Brindisi	4.641	Aradeo	28,11	Alberona	1.625,95
Foggia	3.960	Leporano	28,06	Ascoli Satriano	1.435,56
Lecce	3.476	Sogliano Cavour	27,14	Sant'Agata di Puglia	1.395,99
Cerignola	2.756	Castro	26,48	Minervino Murge	1.362,86
Martina Franca	2.562	San Cesario di Lecce	26,09	Candela	1.346,64
Andria	2.531	Racale	25,32	Poggiorsini	1.334,58
Ostuni	2.342	Melpignano	25,27	Faeto	1.271,01
Nardò	2.008	Melissano	25,22	Chieuti	1.263,10
Comuni	Consumo di suolo 2018-2019 [ha]	Comuni	Consumo di suolo pro capite 2018-2019 [m ² /ab/anno]	Comuni	Densità consumo di suolo 2018-2019 [m ² /ha]
Bari	33	Troia	37,57	Lizzanello	41,55
Troia	26	Melendugno	18,56	Modugno	36,24
Foggia	22	Celle di San Vito	9,43	Bari	28,19
San Severo	21	Orsara di Puglia	9,35	Melendugno	20,42
Taranto	20	Chieuti	9,06	Novoli	18,87
San Giovanni Rotondo	19	Lizzanello	8,72	Troia	15,81
Melendugno	19	Motta Montecorvino	8,35	San Donato di Lecce	15,47
Lecce	17	Vernole	7,85	Tiggiano	15,01
Monopoli	16	Salve	7,28	Fragagnano	14,72
Martina Franca	13	San Giovanni Rotondo	7,13	Bisceglie	13,92



Agenzia Regionale per la Protezione dell'Ambiente di Basilicata

Regione Basilicata - Aggiornamento della cartografia 2019 a cura di ISPRA



ISPRA
Istituto Superiore per la Protezione e la Ricerca Ambientale

Copertura del suolo

- Superfici artificiali ed edifici
- Suolo nudo, rocce, falesie, rupi, affioramenti
- Spiagge, dune e sabbie
- Latifoglie
- Conifere
- Frutteti
- Oliveti
- Arboricoltura da legno
- Vigneti
- Cespuglieti
- Foraggere
- Seminativi
- Erbaceo non agricolo
- Corpi idrici permanenti
- Ghiacci e nevi perenni
- Zone umide



Sistema Nazionale per la Protezione dell'Ambiente

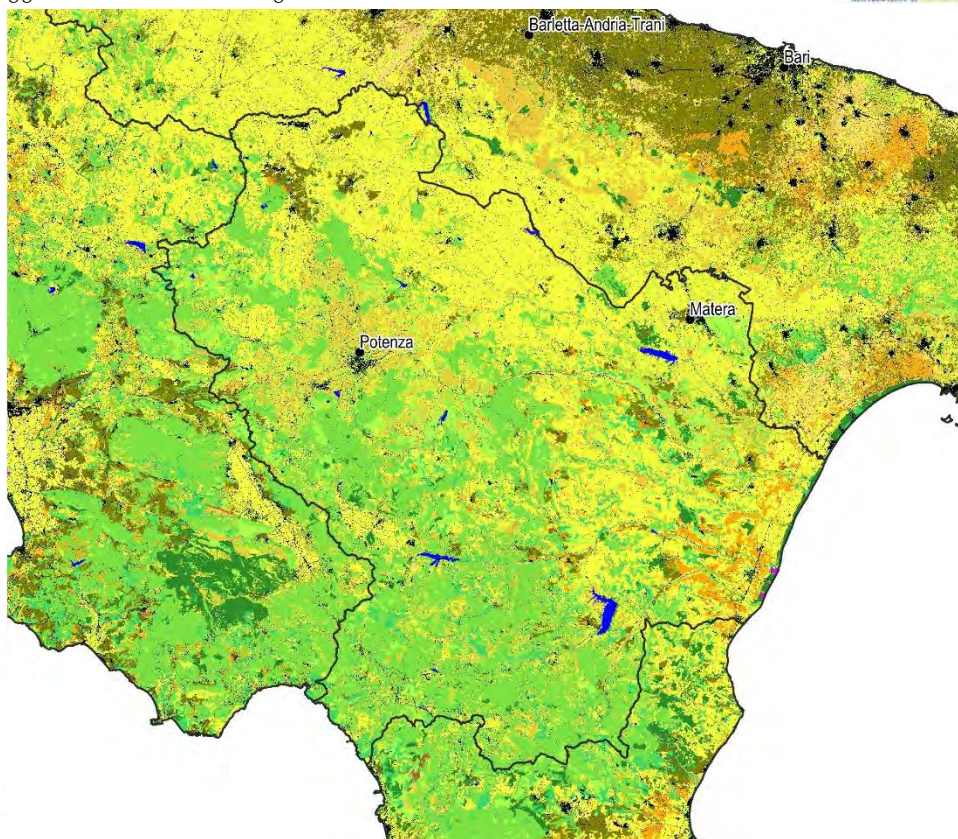



Figura 137 – Copertura del suolo 2019

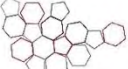


ISPRA
Istituto Superiore per la Protezione e la Ricerca Ambientale

Suolo consumato 2019 (%)

- ≤ 3
- 3 - 5
- 5 - 7
- 7 - 9
- 9 - 15
- 15 - 30
- > 30

0 10 20 km



Sistema Nazionale per la Protezione dell'Ambiente

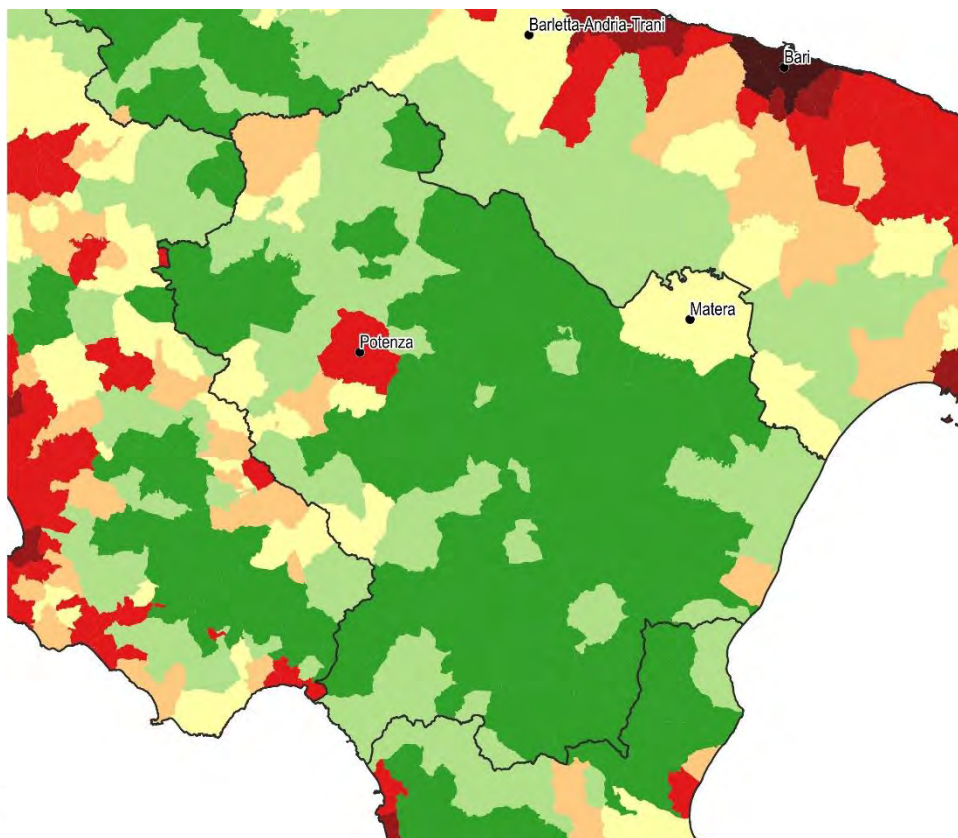


Figura 22 - Suolo consumato 2019: percentuale sulla superficie amministrativa (%)

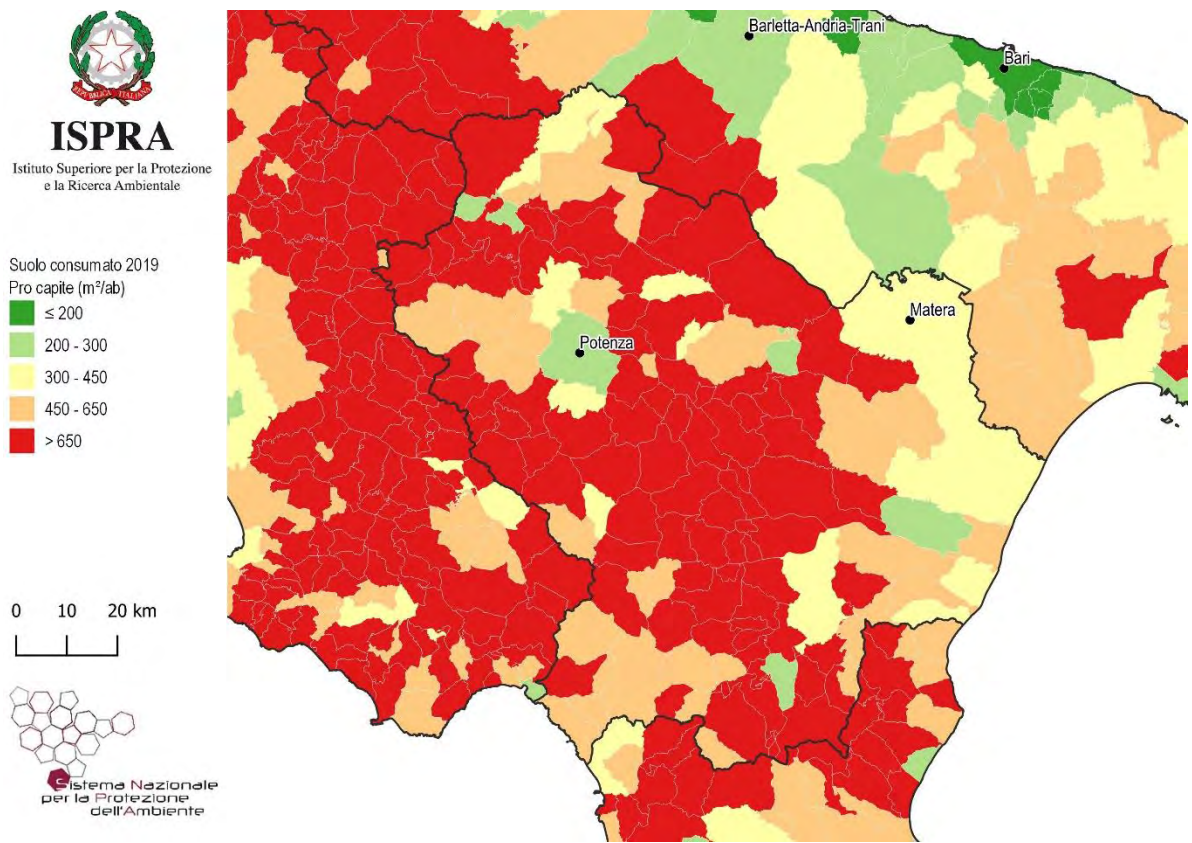


Figura 23 - Suolo consumato 2019: valore pro capite a livello comunale (m²/ab)

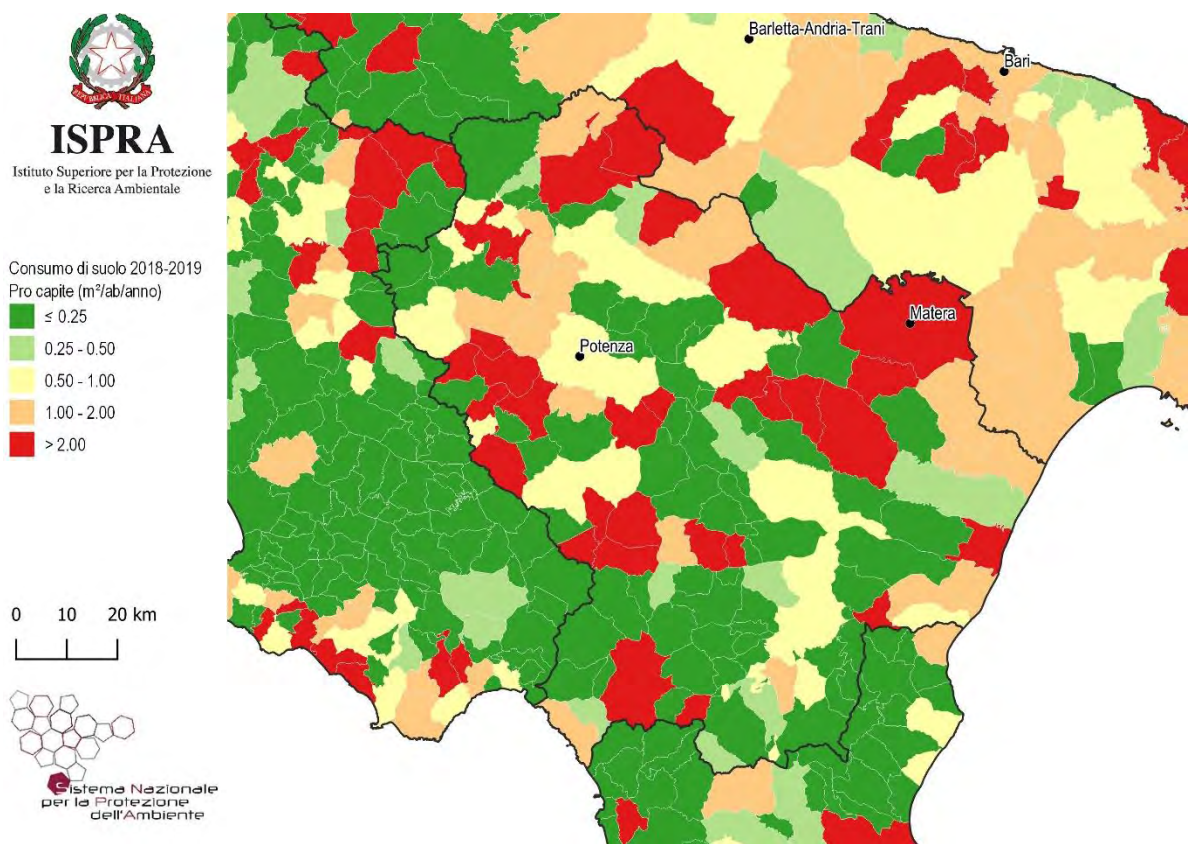


Figura 24 - Consumo di suolo annuale netto 2018-2019: valore pro capite a livello comunale (m²/ab anno)

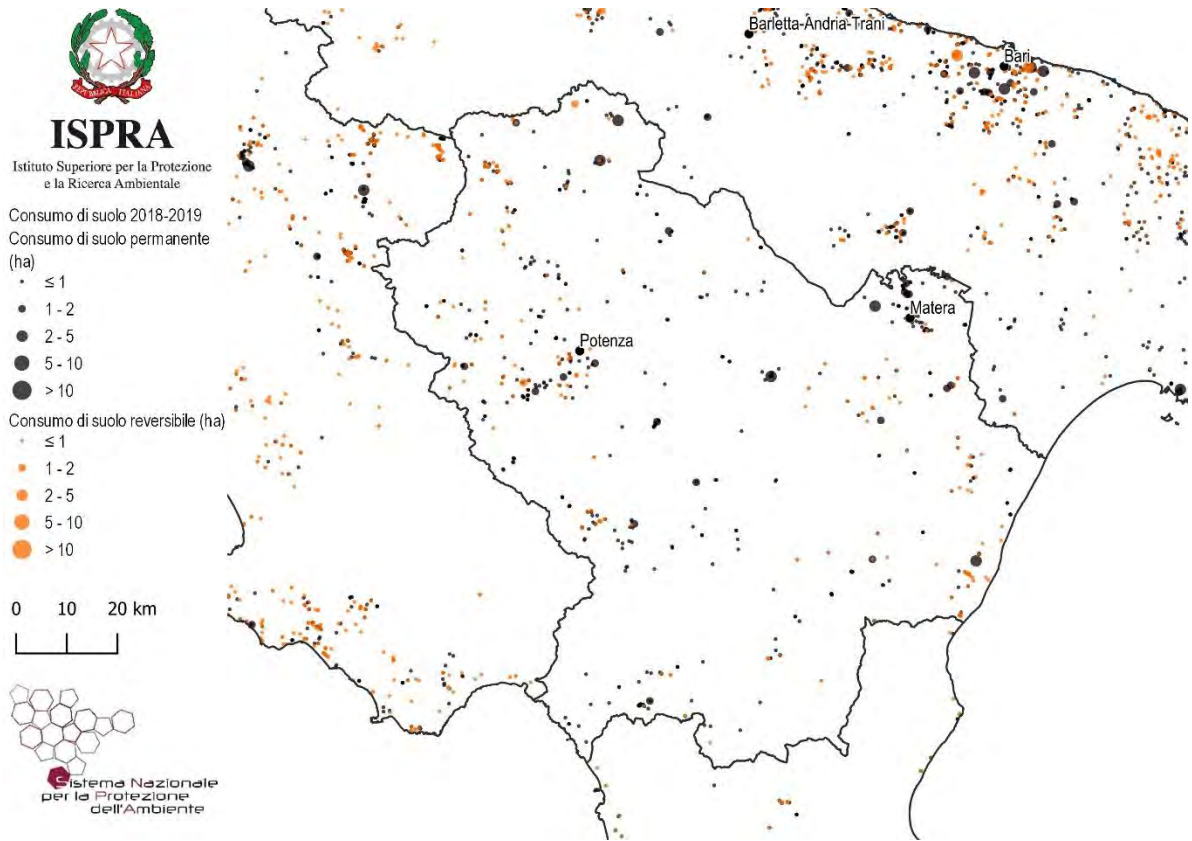


Figura 25 - Consumo di suolo annuale 2018-2019: localizzazione dei cambiamenti (ettari)

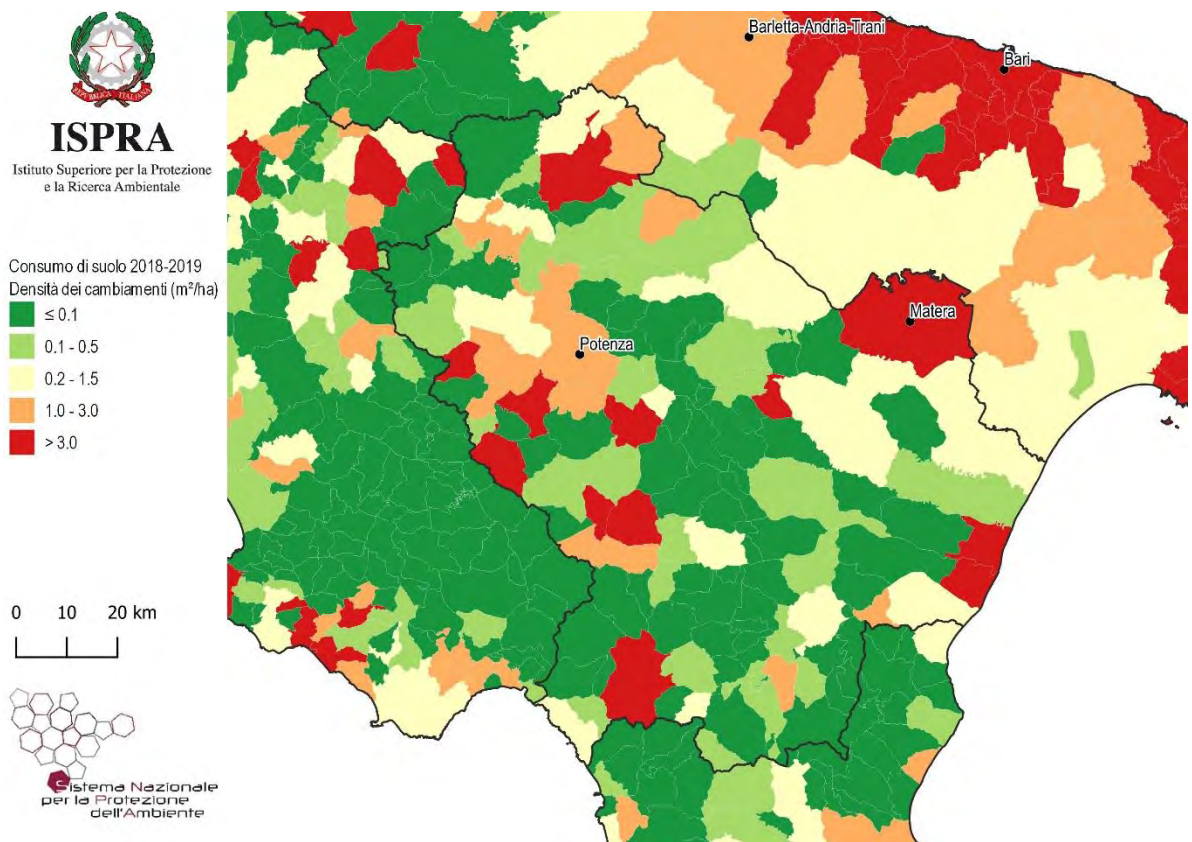


Figura 26 - Consumo di suolo annuale netto 2018-2019: densità dei cambiamenti rispetto alla superficie comunale ($m^2/ettaro$)

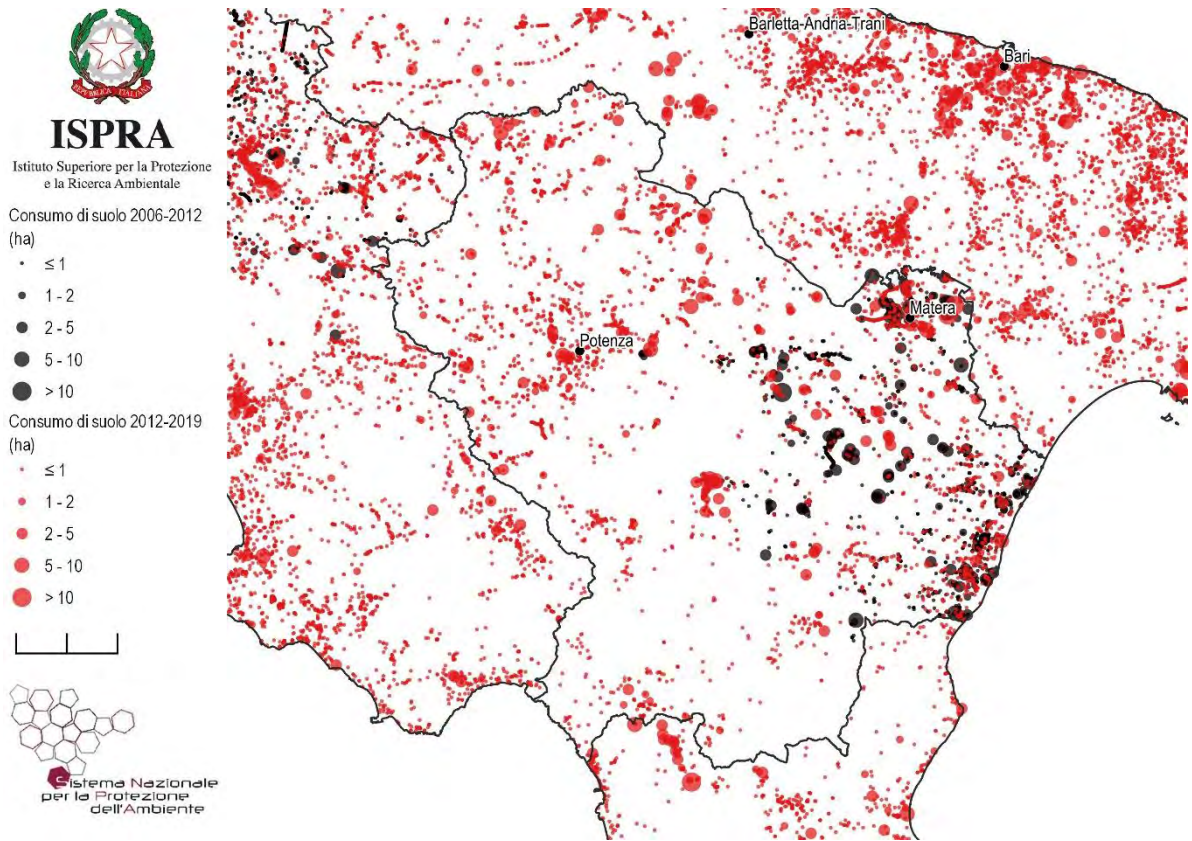


Figura 143 – Consumo di suolo 2006-2019: localizzazione dei cambiamenti tra 2012 e 2019 e di parte dei cambiamenti tra 2006 e 2012 (ettari)

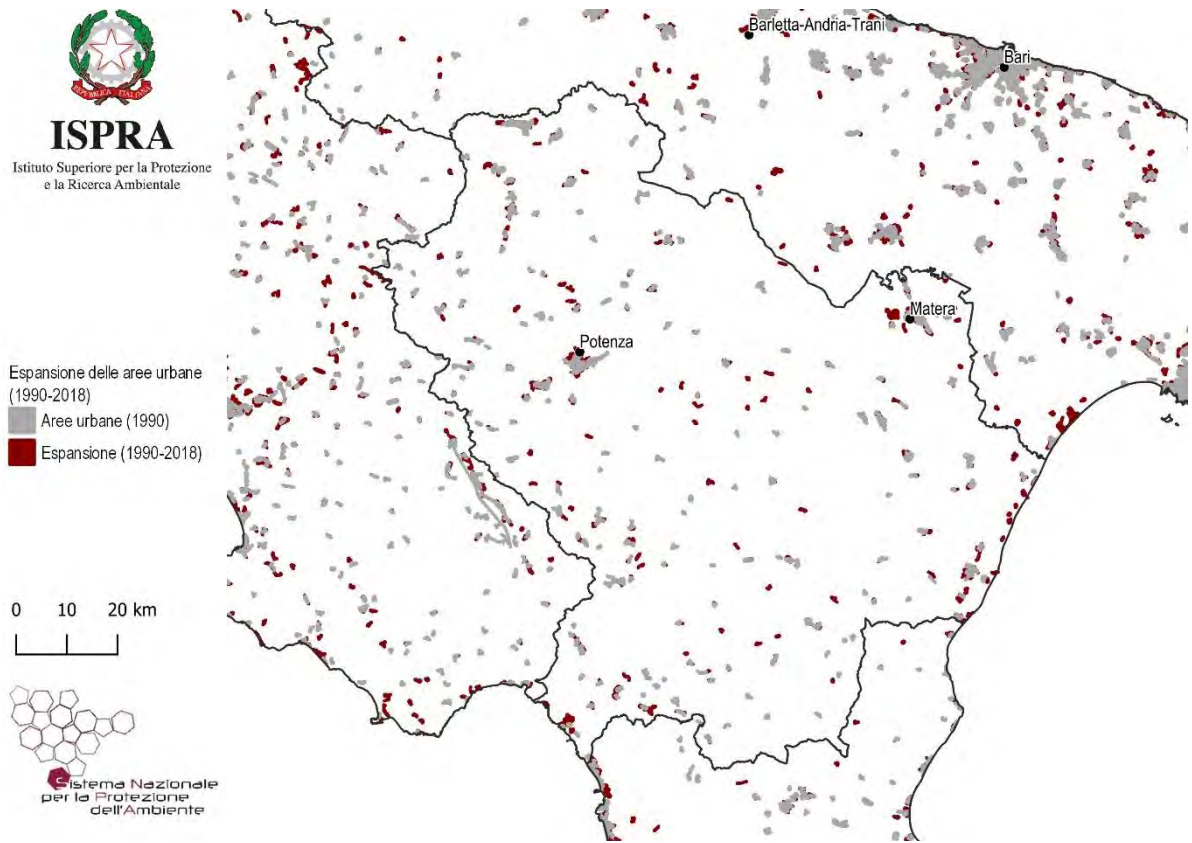


Figura 144– Espansione delle aree urbane 1990-2018 su base Corine Land Cover

Province	Suolo consumato 2019 [ha]	Suolo consumato 2019 [%]	Suolo consumato pro capite 2019 [m ² /ab]	Consumo di suolo 2018-2019 [ha]	Consumo di suolo pro capite 2018-2019 [m ² /ab/anno]	Densità consumo di suolo 2018-2019 [m ² /ha]
Matera	9.114	2,64	460,53	42,55	2	1,23
Potenza	22.386	3,42	613,39	47,62	1	0,73
Regione	31.501	3,15	559,64	90,17	2	0,90
ITALIA	2.139.786	7,10	354,5	5.186	0,9	1,72

Capoluoghi di Provincia	Suolo consumato 2019 [ha]	Suolo consumato 2019 [%]	Suolo consumato pro capite 2019 [m ² /ab]	Consumo di suolo 2018-2019 [ha]	Consumo di suolo pro capite 2018-2019 [m ² /ab/anno]	Densità consumo di suolo 2018-2019 [m ² /ha]
Matera	2.156	5,55	356,94	23,29	4	6,00
Potenza	1.869	10,73	279,89	4,52	1	2,60

Comuni	Suolo consumato 2019 [ha]	Comuni	Suolo consumato 2019 [%]	Comuni	Suolo consumato pro capite 2019 [m ² /ab]
Matera	2.156	Potenza	10,73	Guardia Perticara	2.354,63
Potenza	1.869	Melfi	8,57	Armento	2.083,81
Melfi	1.755	Policoro	8,42	San Paolo Albanese	2.026,61
Lauria	768	Tito	8,09	Banzi	1.779,39
Pisticci	744	Rionero in Vulture	6,55	Aliano	1.656,18
Venosa	633	Marsicovetere	6,42	Grumento Nova	1.647,26
Tito	572	Satriano di Lucania	6,27	Missanello	1.624,42
Policoro	564	Balvano	6,16	Montemilone	1.571,48
Genzano di Lucania	564	Barile	5,97	Sasso di Castalda	1.499,28
Lavello	531	Matera	5,55	Forenza	1.454,66
Comuni	Consumo di suolo 2018-2019 [ha]	Comuni	Consumo di suolo pro capite 2018-2019 [m ² /ab/anno]	Comuni	Densità consumo di suolo 2018-2019 [m ² /ha]
Matera	23	Garaguso	30,09	Marsicovetere	8,24
Lauria	7	Anzi	22,17	Garaguso	8,07
Venosa	6	Montemilone	19,21	Tito	7,46
Tito	5	Balvano	14,87	Balvano	6,42
Potenza	5	Banzi	11,49	Matera	6,00
Scanzano Jonico	4	Viggiano	8,61	Scanzano Jonico	5,72
Anzi	4	Grumento Nova	7,46	Anzi	4,69
Marsicovetere	3	Tito	7,20	Lauria	3,95
Garaguso	3	Brienza	6,72	Venosa	3,59
Ferrandina	3	Armento	6,07	Policoro	3,57

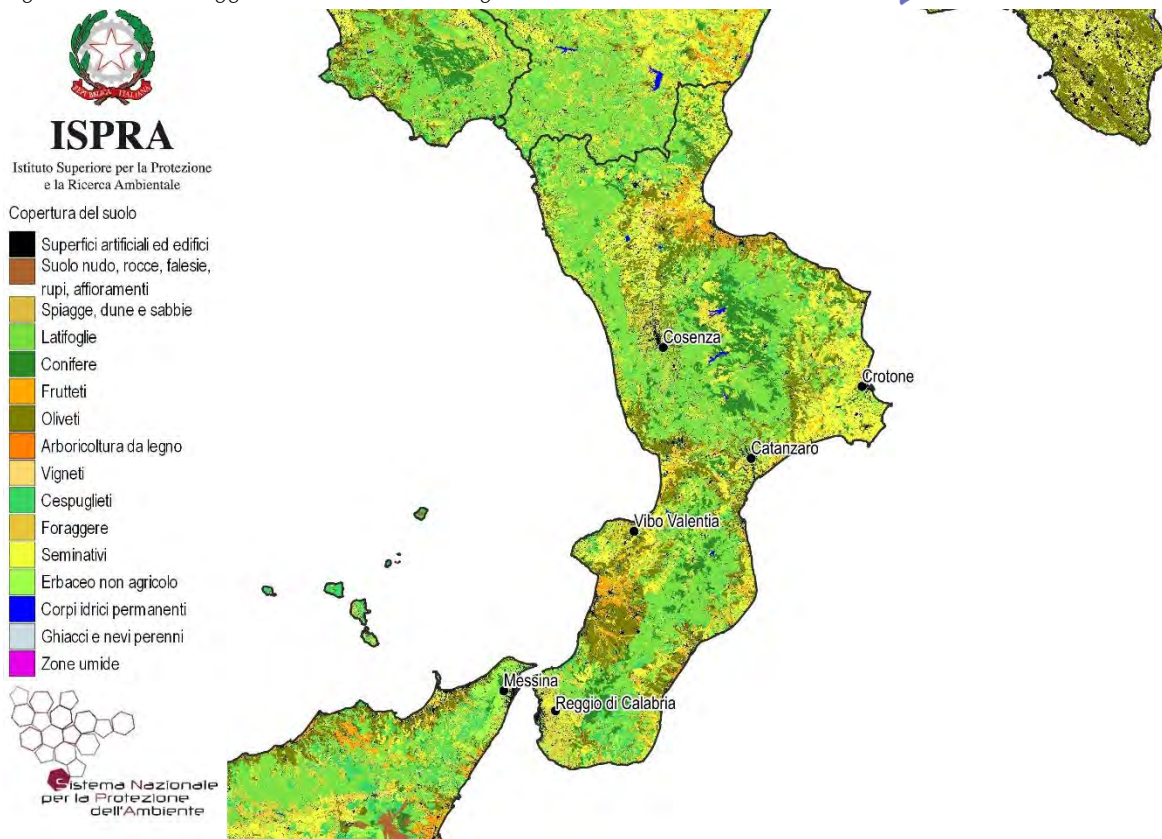


Figura 27 – Copertura del suolo 2019

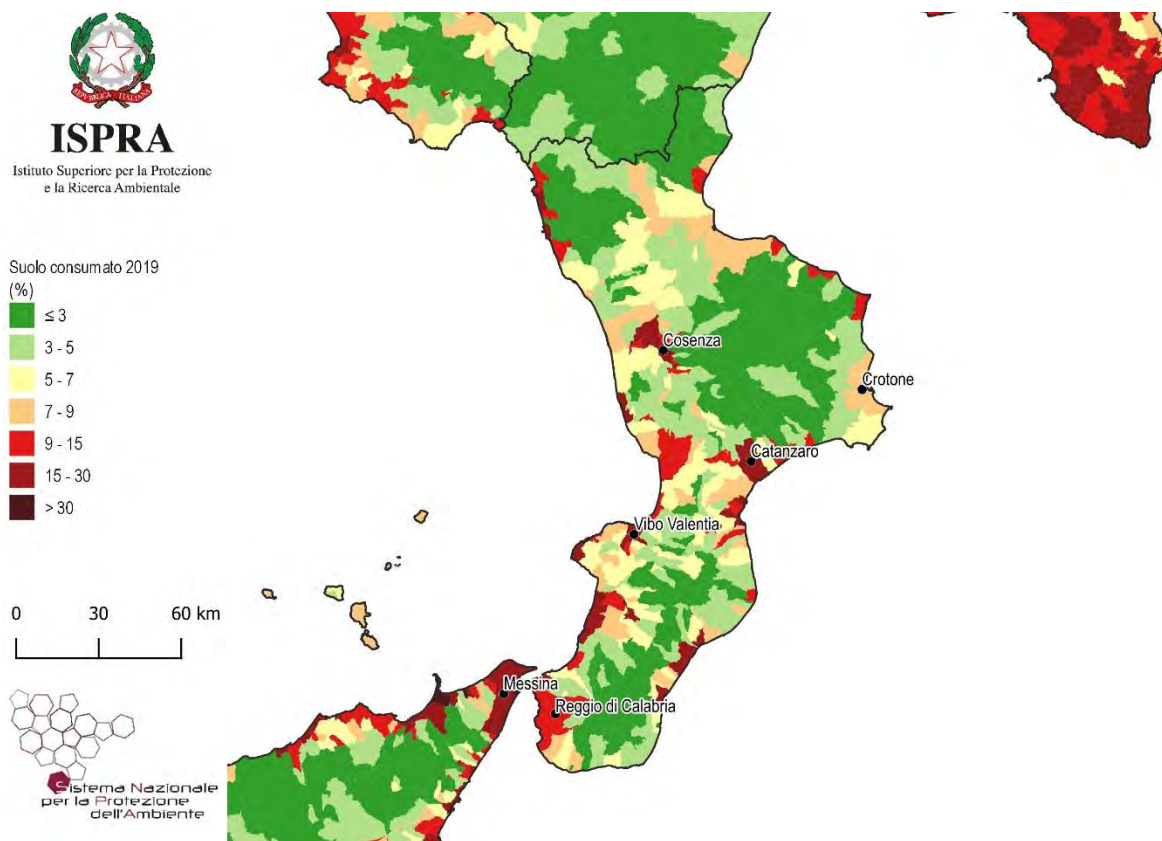


Figura 28 - Suolo consumato 2019: percentuale sulla superficie amministrativa (%)

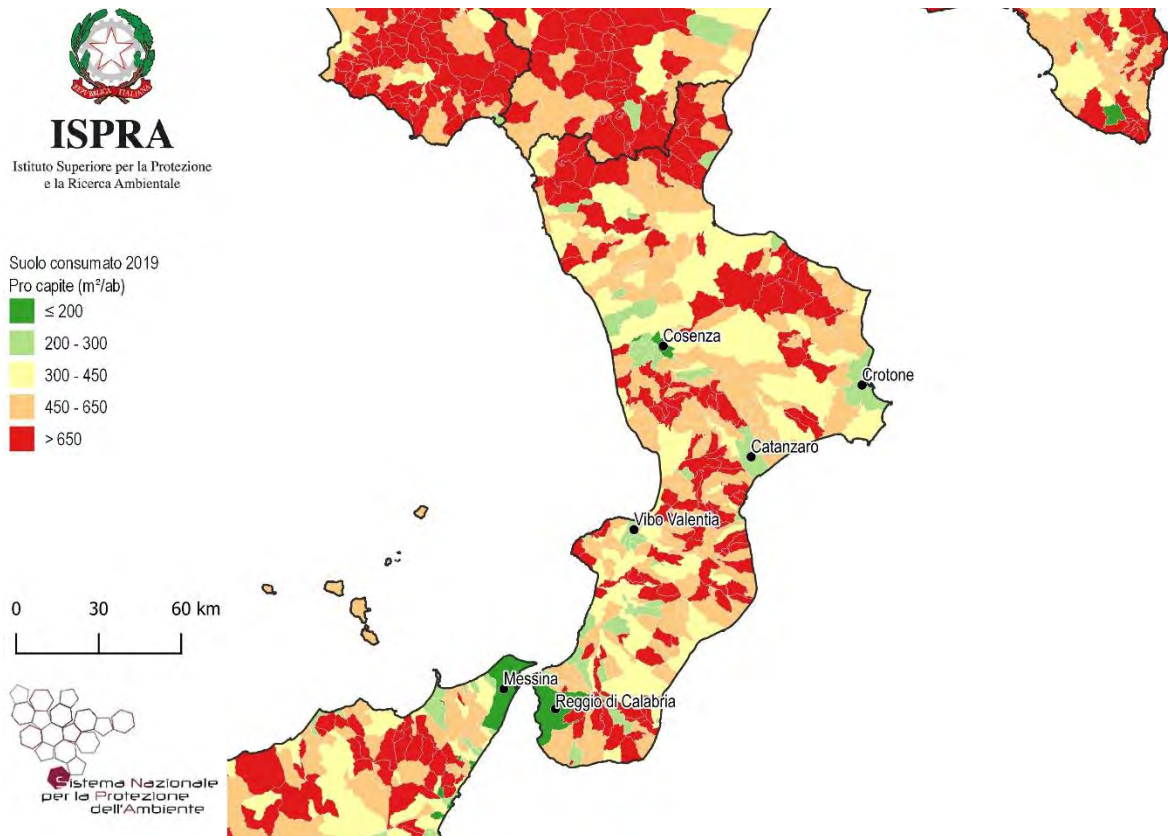


Figura 29 - Suolo consumato 2019: valore pro capite a livello comunale (m²/ab)

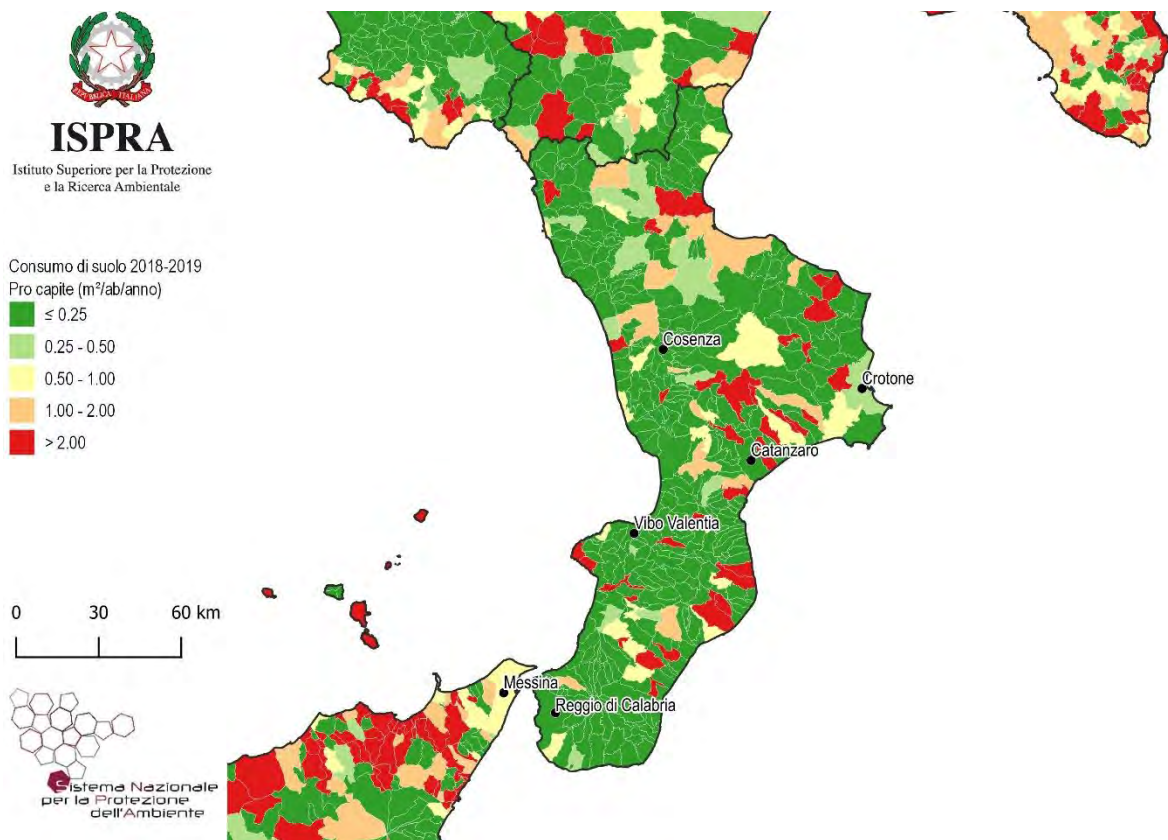


Figura 30 - Consumo di suolo annuale netto 2018-2019: valore pro capite a livello comunale (m²/ab anno)

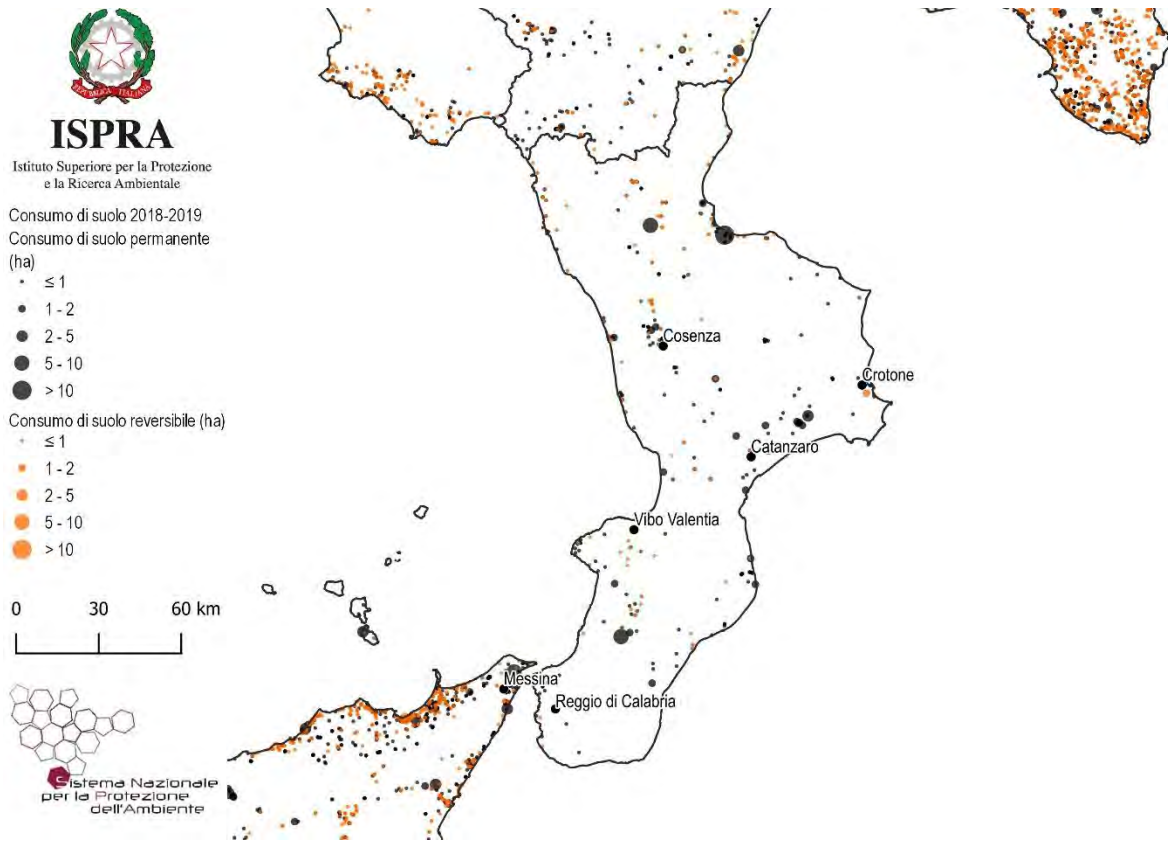


Figura 31 - Consumo di suolo annuale 2018-2019: localizzazione dei cambiamenti (ettari)

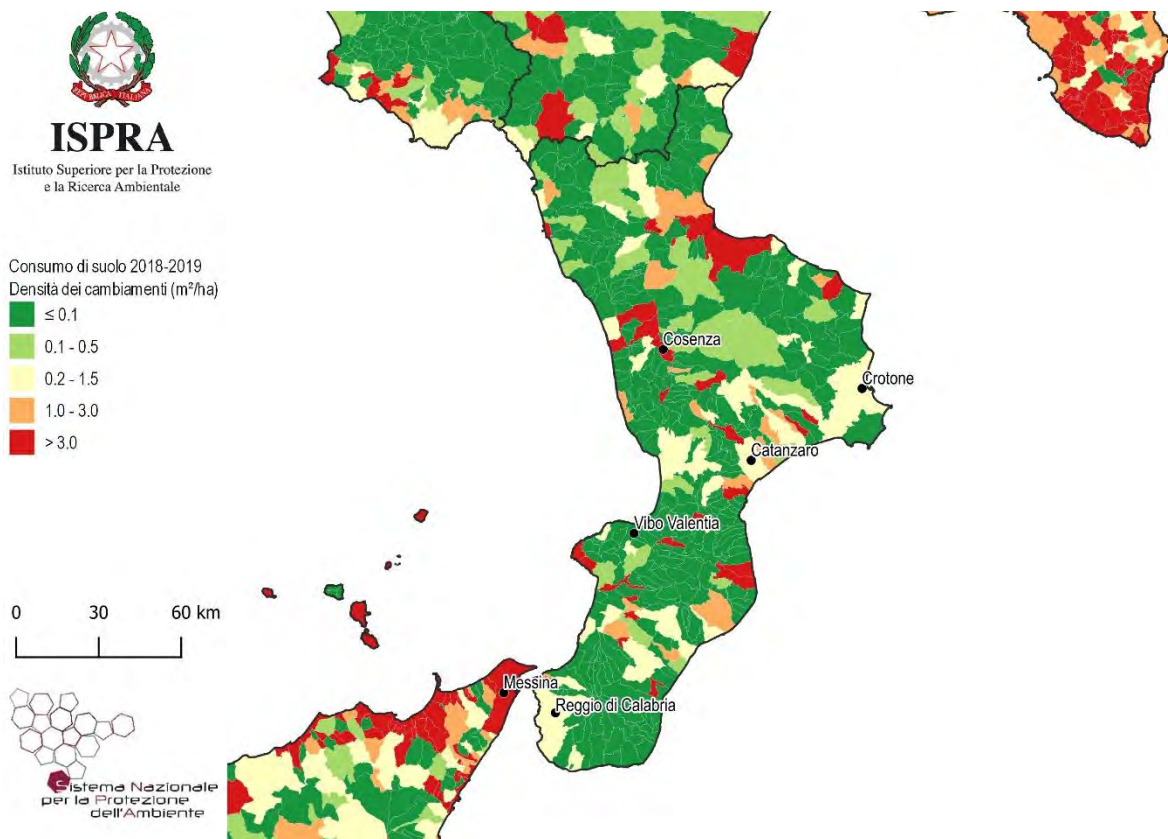


Figura 32 - Consumo di suolo annuale netto 2018-2019: densità dei cambiamenti rispetto alla superficie comunale (m²/ettaro)

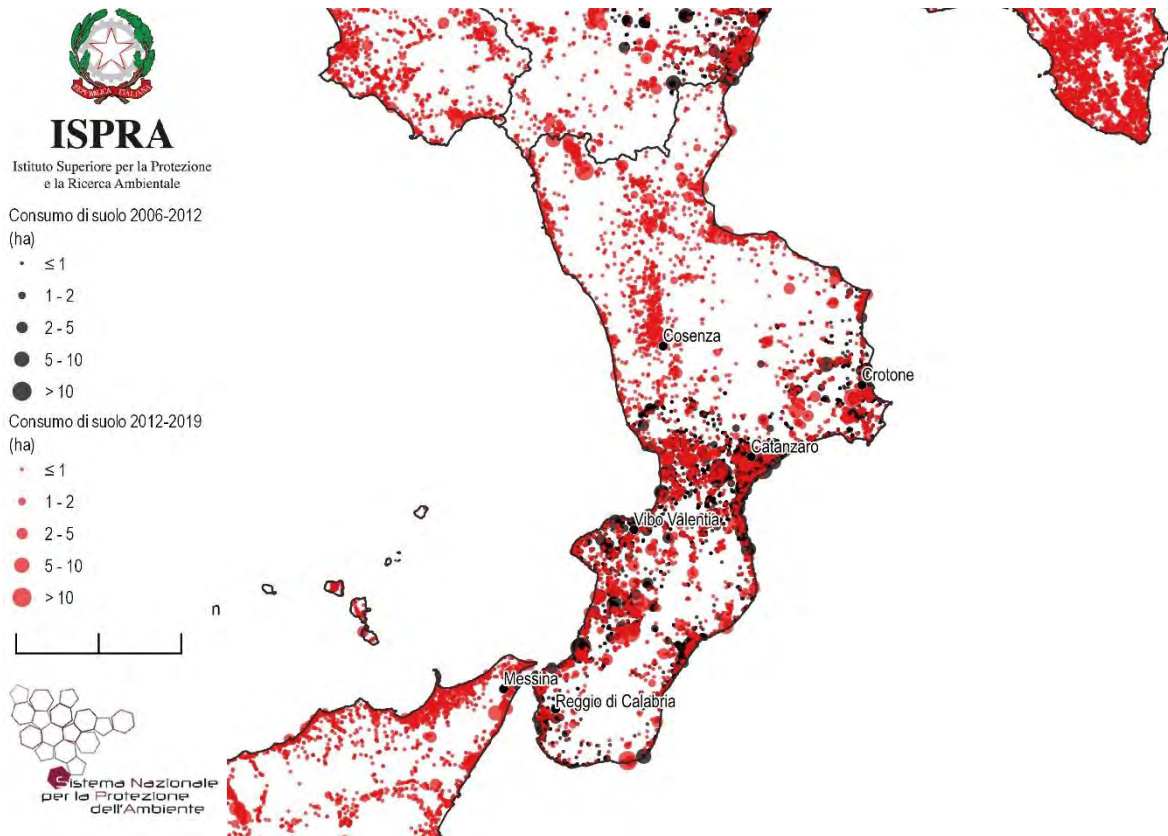


Figura 151 – Consumo di suolo 2006-2019: localizzazione dei cambiamenti tra 2012 e 2019 e di parte dei cambiamenti tra 2006 e 2012 (ettari)

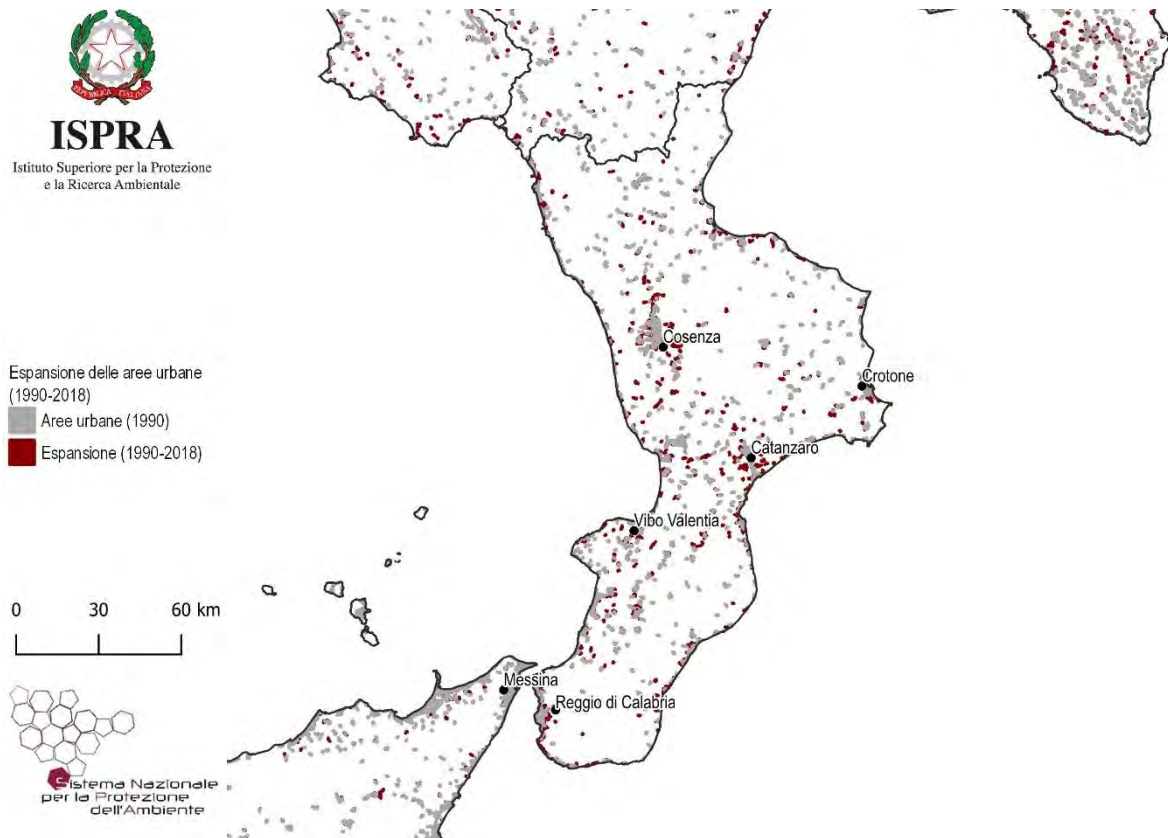


Figura 152 – Espansione delle aree urbane 1990-2018 su base Corine Land Cover

Province	Suolo consumato 2019 [ha]	Suolo consumato 2019 [%]	Suolo consumato pro capite 2019 [m ² /ab]	Consumo di suolo 2018-2019 [ha]	Consumo di suolo pro capite 2018-2019 [m ² /ab/anno]	Densità consumo di suolo 2018-2019 [m ² /ha]
Catanzaro	15.594	6,52	435,20	30	0,83	1,24
Cosenza	28.881	4,34	409,22	51	0,72	0,76
Crotone	6.449	3,76	368,56	9	0,51	0,52
Reggio di Calabria	18.417	5,79	336,06	25	0,46	0,79
Vibo Valentia	6.625	5,81	413,86	4	0,23	0,32
Regione	75.965	5,04	390,14	118	0,60	0,78
ITALIA	2.139.786	7,10	354,5	5.186	0,9	1,72

Capoluoghi di Provincia	Suolo consumato 2019 [ha]	Suolo consumato 2019 [%]	Suolo consumato pro capite 2019 [m ² /ab]	Consumo di suolo 2018-2019 [ha]	Consumo di suolo pro capite 2018-2019 [m ² /ab/anno]	Densità consumo di suolo 2018-2019 [m ² /ha]
Catanzaro	2.091	18,74	234,78	1	0,17	1,34
Cosenza	911	24,27	135,37	1	0,18	3,22
Crotone	1.489	8,27	230,09	2	0,34	1,21
Reggio di Calabria	3.385	14,27	187,70	2	0,13	1,01
Vibo Valentia	852	18,44	254,57	-	-	-

Comuni	Suolo consumato 2019 [ha]	Comuni	Suolo consumato 2019 [%]	Comuni	Suolo consumato pro capite 2019 [m ² /ab]
Reggio di Calabria	3.385	Tropea	34,87	Candidoni	2.800,24
Corigliano-Rossano	2.686	Villa San Giovanni	27,94	Castroregio	1.943,28
Lamezia Terme	2.371	Soverato	27,30	Carpanzano	1.827,78
Catanzaro	2.091	San Ferdinando	25,87	San Floro	1.654,90
Crotone	1.489	Cosenza	24,27	Roccaforte del Greco	1.553,18
Rende	1.094	Scalea	23,51	Bova	1.550,81
Castrovillari	1.026	Polistena	21,58	Sorbo San Basile	1.505,27
Cassano all'Ionio	960	Diamante	20,90	Laino Castello	1.490,26
Cosenza	911	Mellicucco	20,15	Nocara	1.422,59
Vibo Valentia	852	Rende	19,97	Ciminà	1.388,71
Comuni	Consumo di suolo 2018-2019 [ha]	Comuni	Consumo di suolo pro capite 2018-2019 [m ² /ab/anno]	Comuni	Densità consumo di suolo 2018-2019 [m ² /ha]
Corigliano-Rossano	15	Terranova Sappo Minulio	158,01	Terranova Sappo Minulio	89,47
Terranova Sappo Minulio	8	Marcedusa	92,36	Andali	33,54
San Lorenzo del Vallo	6	Andali	85,82	San Lorenzo del Vallo	28,11
Andali	6	Candidoni	26,21	Marcedusa	24,94
Marcedusa	4	San Lorenzo del Vallo	19,33	San Lucido	8,40
Rende	4	Santa Caterina dello Ionio	14,93	Polistena	7,88
Cassano all'Ionio	4	Ciminà	12,01	Santa Caterina dello Ionio	7,84
Crucoli	3	Crucoli	11,63	Benestare	7,38
Santa Caterina dello Ionio	3	Vazzano	8,79	Fiumara	7,34
Guardavalle	3	Terravecchia	8,08	Campo Calabro	7,30

Regione Sicilia - Aggiornamento della cartografia 2019 a cura di ARPA Sicilia e ISPRA

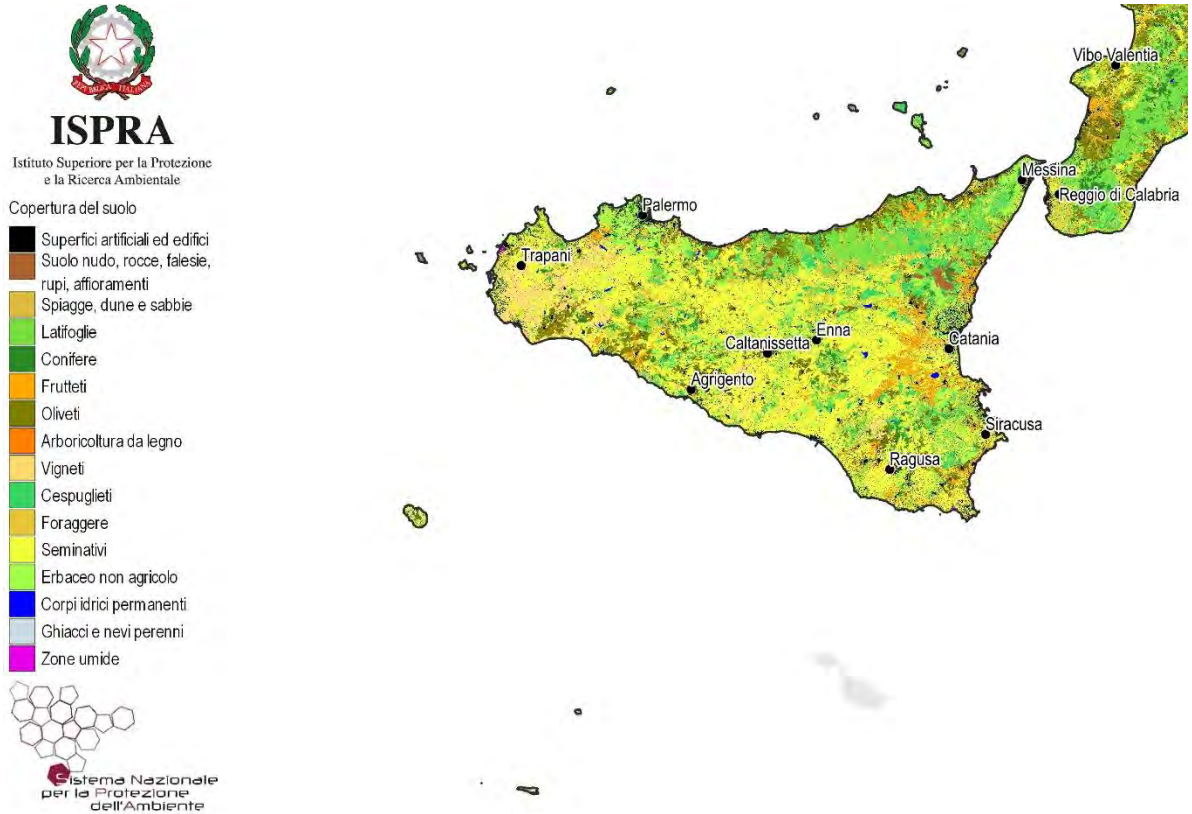


Figura 33 – Copertura del suolo 2019

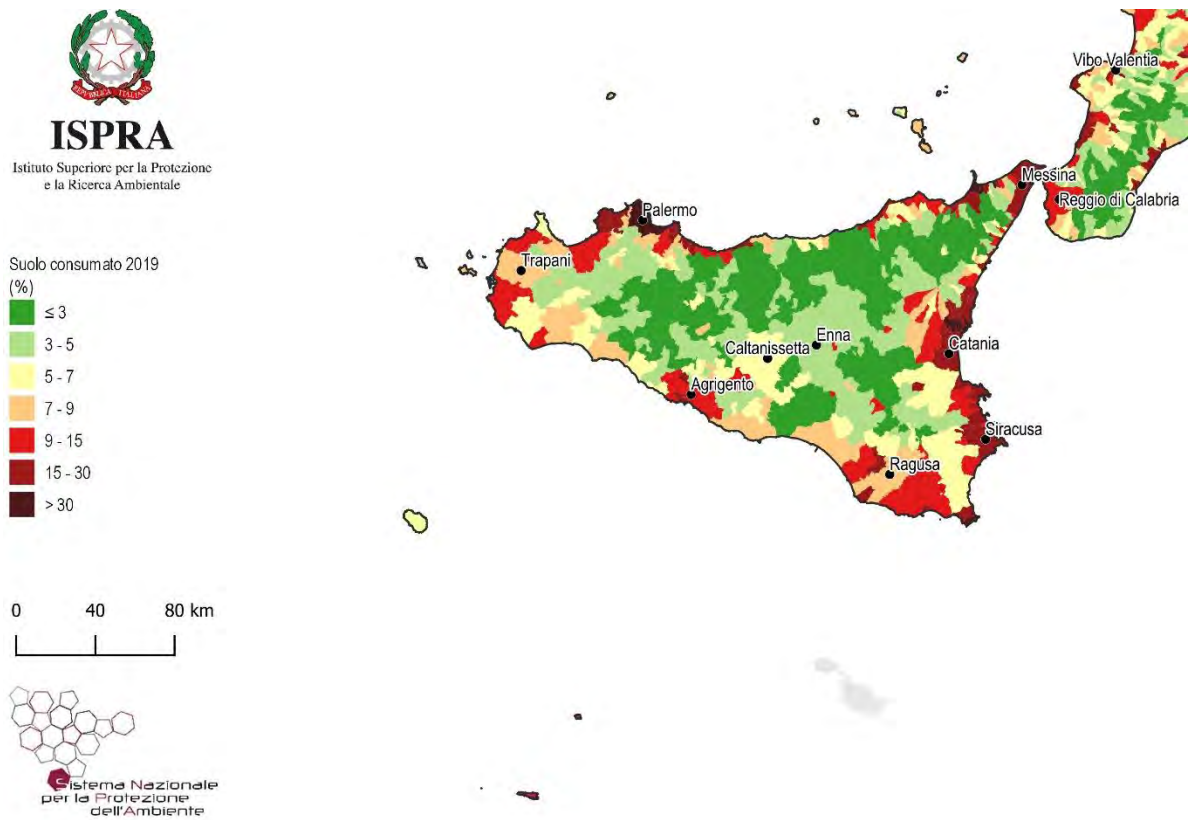


Figura 34 - Suolo consumato 2019: percentuale sulla superficie amministrativa (%)

Suolo consumato 2019
Pro capite (m²/ab)

- ≤ 200
- 200 - 300
- 300 - 450
- 450 - 650
- > 650

0 40 80 km

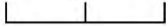
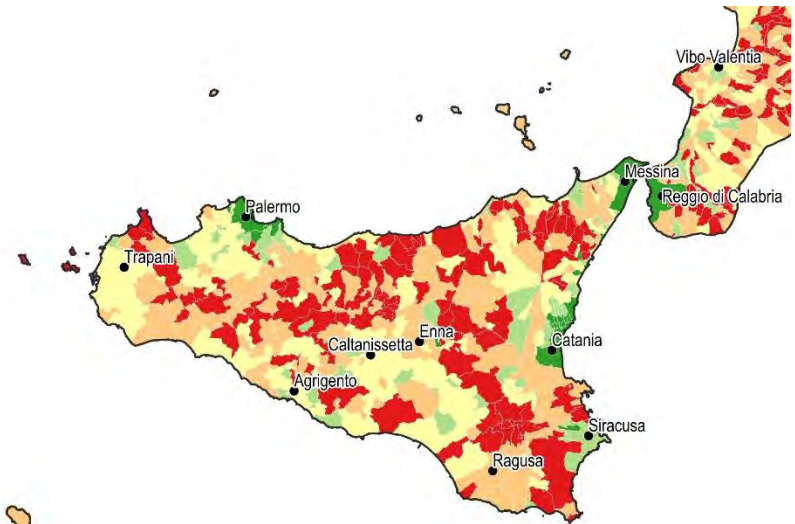



Figura 35 - Suolo consumato 2019: valore pro capite a livello comunale (m²/ab)

Consumo di suolo 2018-2019
Pro capite (m²/ab/anno)

- ≤ 0.25
- 0.25 - 0.50
- 0.50 - 1.00
- 1.00 - 2.00
- > 2.00

0 40 80 km


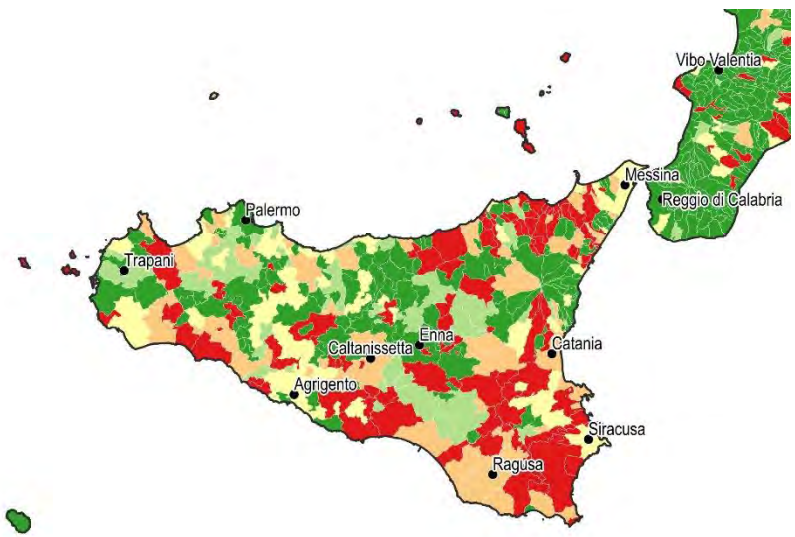



Figura 36 - Consumo di suolo annuale netto 2018-2019: valore pro capite a livello comunale (m²/ab anno)

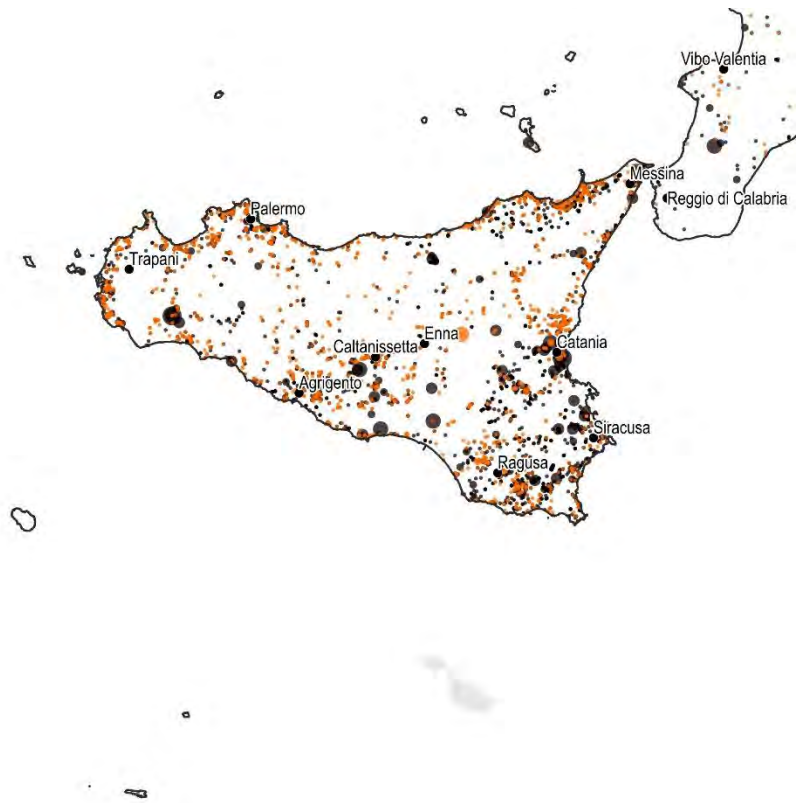


Figura 37 - Consumo di suolo annuale 2018-2019: localizzazione dei cambiamenti (ettari)

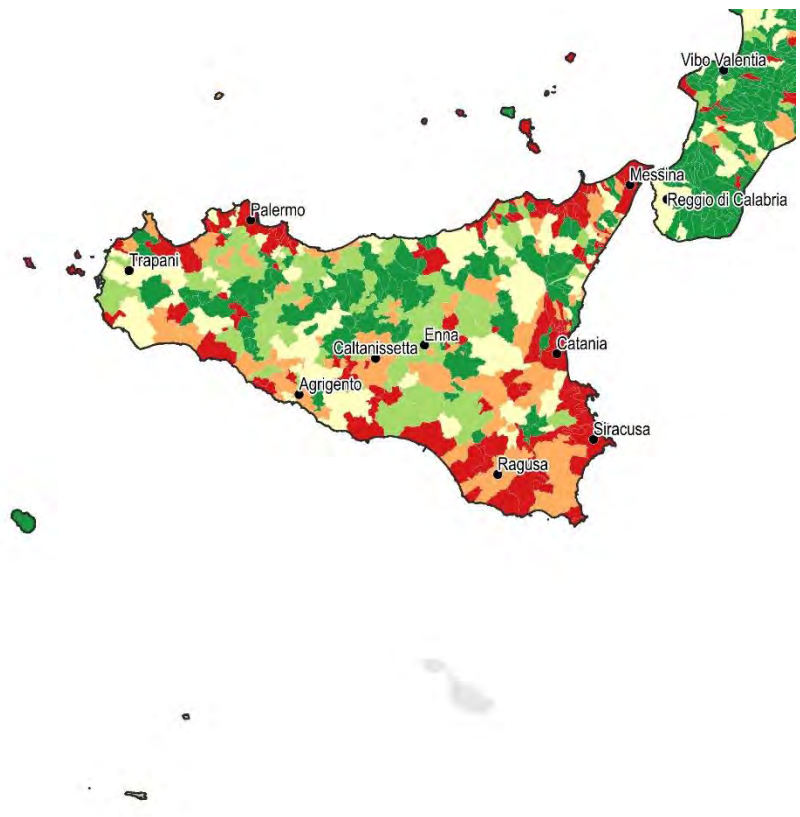



Figura 38 - Consumo di suolo annuale netto 2018-2019: densità dei cambiamenti rispetto alla superficie comunale (m²/ettaro)

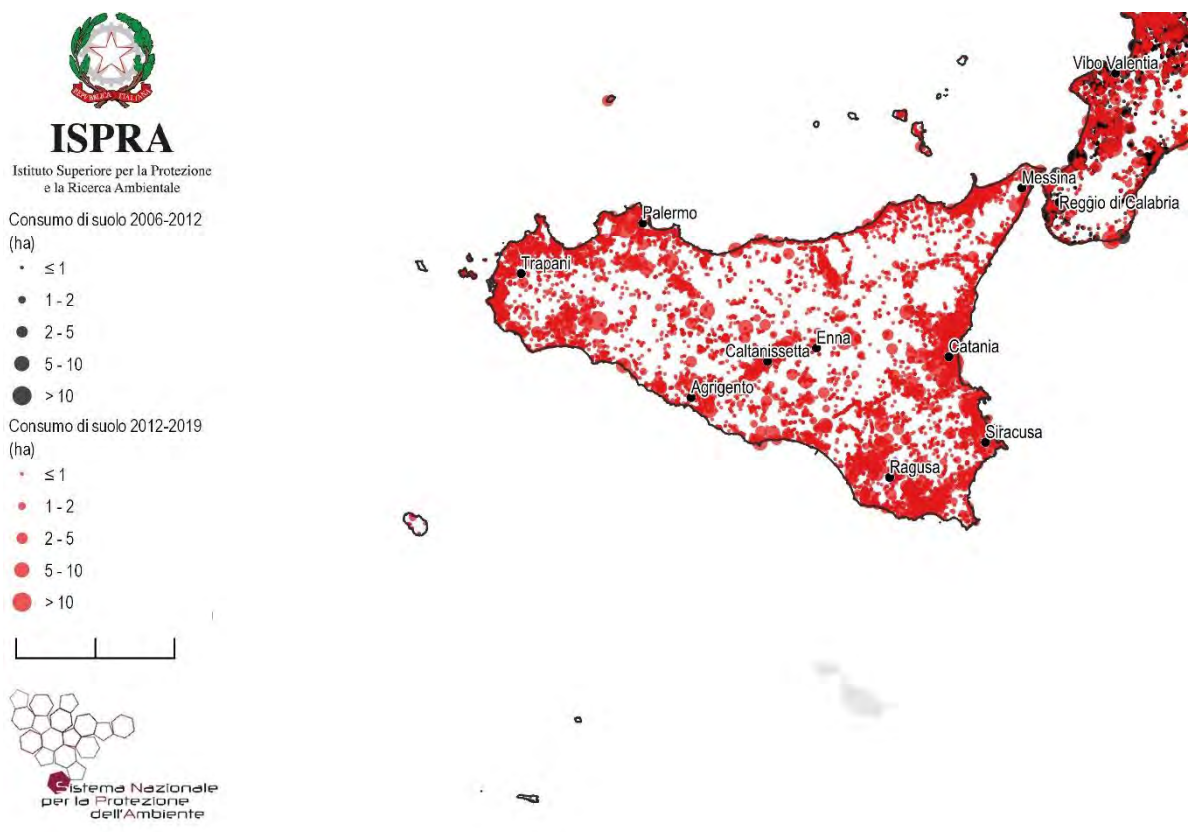


Figura 159 – Consumo di suolo 2006-2019: localizzazione dei cambiamenti tra 2012 e 2019 e di parte dei cambiamenti tra 2006 e 2012 (ettari)

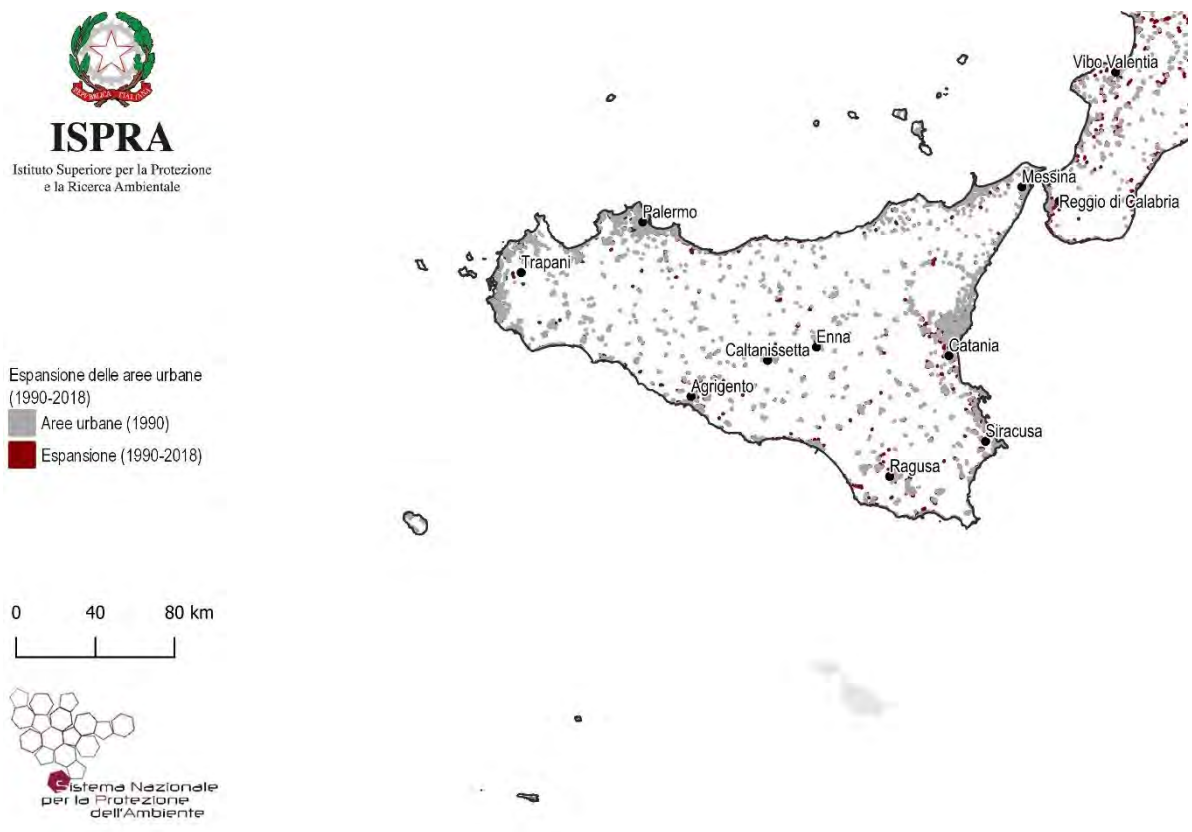


Figura 160 – Espansione delle aree urbane 1990-2018 su base Corine Land Cover

Province	Suolo consumato 2019 [ha]	Suolo consumato 2019 [%]	Suolo consumato pro capite 2019 [m ² /ab]	Consumo di suolo 2018-2019 [ha]	Consumo di suolo pro capite 2018-2019 [m ² /ab/anno]	Densità consumo di suolo 2018-2019 [m ² /ha]
Agrigento	17.576	5,78	404,18	56	1,29	1,84
Caltanissetta	10.151	4,77	386,75	31	1,19	1,47
Catania	27.745	7,81	250,48	125	1,13	3,52
Enna	8.147	3,18	494,39	22	1,35	0,87
Messina	19.459	5,99	310,42	124	1,97	3,81
Palermo	28.228	5,65	225,36	52	0,42	1,04
Ragusa	16.926	10,48	527,48	51	1,60	3,17
Siracusa	19.859	9,41	497,44	91	2,29	4,33
Trapani	19.032	7,72	442,09	58	1,35	2,35
Regione	167.123	6,50	334,25	611	1,22	2,38
ITALIA	2.139.786	7,10	354,5	5.186	0,9	1,72

Capoluoghi di Provincia	Suolo consumato 2019 [ha]	Suolo consumato 2019 [%]	Suolo consumato pro capite 2019 [m ² /ab]	Consumo di suolo 2018-2019 [ha]	Consumo di suolo pro capite 2018-2019 [m ² /ab/anno]	Densità consumo di suolo 2018-2019 [m ² /ha]
Agrigento	2.265	9,26	384,22	6	0,95	2,28
Caltanissetta	2.468	5,88	404,15	10	1,56	2,27
Catania	5.121	28,19	164,36	48	1,54	26,41
Enna	1.348	3,77	499,15	1	0,20	0,15
Messina	3.594	16,93	154,53	17	0,73	8,03
Palermo	6.314	39,43	95,18	11	0,17	7,07
Ragusa	3.763	8,51	512,87	9	1,22	2,03
Siracusa	3.516	17,03	290,14	11	0,95	5,57
Trapani	2.137	7,84	316,49	2	0,26	0,65

Comuni	Suolo consumato 2019 [ha]	Comuni	Suolo consumato 2019 [%]	Comuni	Suolo consumato pro capite 2019 [m ² /ab]
Palermo	6.314	Isola delle Femmine	53,83	Sclafani Bagni	4.558,61
Catania	5.121	Gravina di Catania	49,90	Butera	1.744,46
Ragusa	3.763	Villabate	48,05	Santa Cristina Gela	1.654,08
Messina	3.594	Sant'Agata li Battiati	44,85	Castronovo di Sicilia	1.527,24
Siracusa	3.516	Aci Bonaccorsi	40,89	Sperlinga	1.490,77
Marsala	3.448	San Giovanni la Punta	40,47	Tripi	1.386,77
Noto	3.240	Palermo	39,43	Buscemi	1.342,50
Modica	3.136	Ficarazzi	38,61	Noto	1.339,38
Vittoria	2.625	Tremestieri Etneo	37,32	Portopalo di Capo Passero	1.319,23
Caltanissetta	2.468	Torregrotta	37,10	Scillato	1.302,94
Comuni	Consumo di suolo 2018-2019 [ha]	Comuni	Consumo di suolo pro capite 2018-2019 [m ² /ab/anno]	Comuni	Densità consumo di suolo 2018-2019 [m ² /ha]
Catania	48	Motta Camastra	41,58	Torrenova	81,11
Partanna	29	Rodì Milici	29,96	Furnari	74,84
Messina	17	Partanna	27,78	Misterbianco	35,94
Noto	16	Furnari	26,39	Gravina di Catania	35,31
Misterbianco	13	Torrenova	23,31	Partanna	34,79
Siracusa	11	Mistretta	21,79	Ficarazzi	32,38
Modica	11	Tripi	19,55	San Giovanni la Punta	29,87
Palermo	11	Campofelice di Fitalia	16,95	San Pietro Clarenza	27,59
Licata	11	Roccavaldina	16,39	Catenanuova	27,23
Rosolini	11	Bompensiere	14,58	Catania	26,41

Regione Sardegna - Aggiornamento della cartografia 2019 a cura di ARPA Sardegna

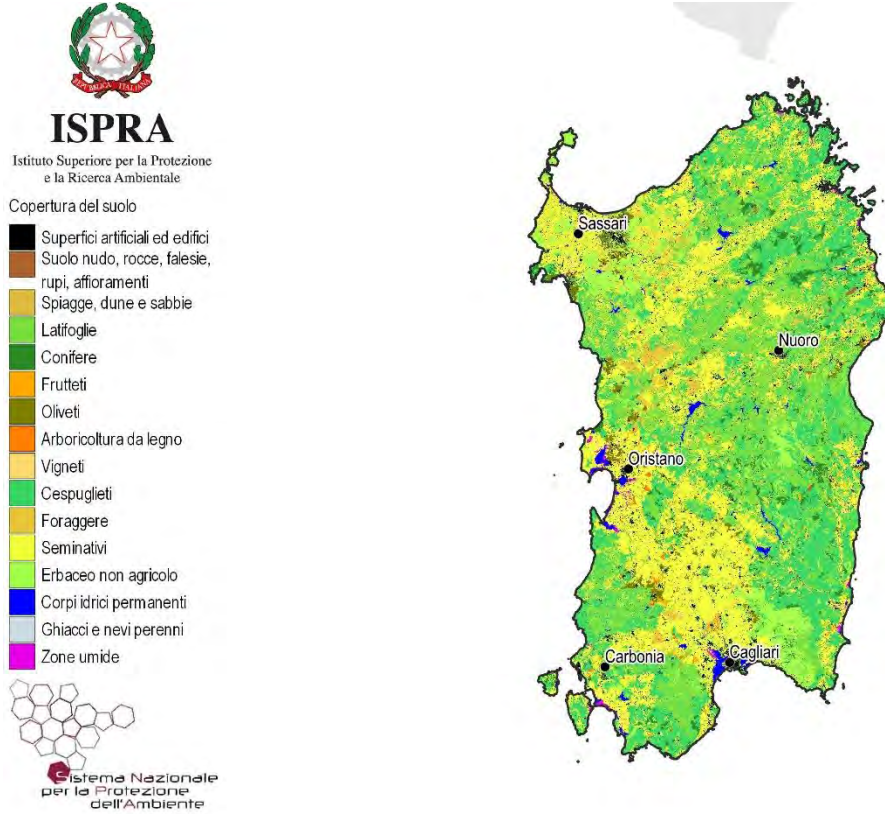


Figura 39 – Copertura del suolo 2019

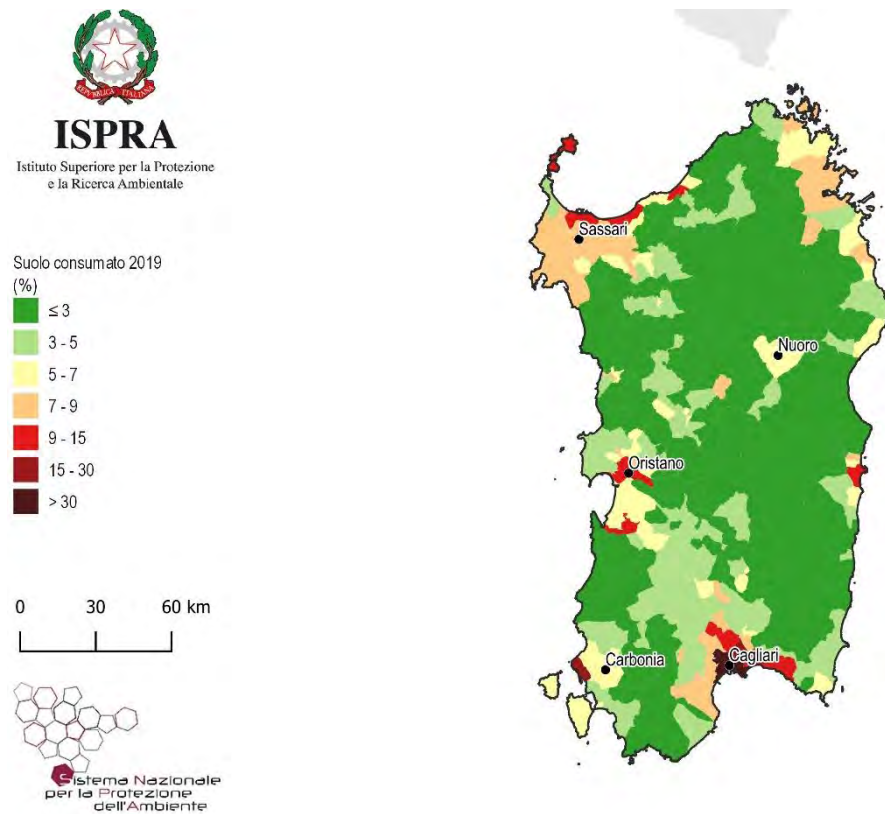


Figura 40 - Suolo consumato 2019: percentuale sulla superficie amministrativa (%)

Suolo consumato 2019
Pro capite (m²/ab)

- ≤ 200
- 200 - 300
- 300 - 450
- 450 - 650
- > 650

0 30 60 km


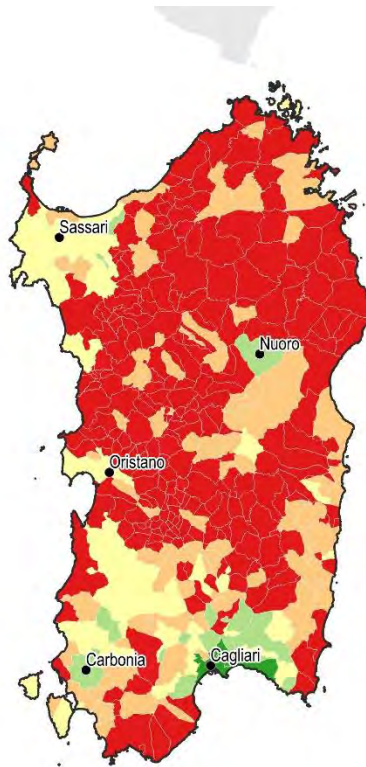



Figura 41 - Suolo consumato 2019: valore pro capite a livello comunale (m²/ab)

Consumo di suolo 2018-2019
Pro capite (m²/ab/anno)

- ≤ 0.25
- 0.25 - 0.50
- 0.50 - 1.00
- 1.00 - 2.00
- > 2.00

0 30 60 km


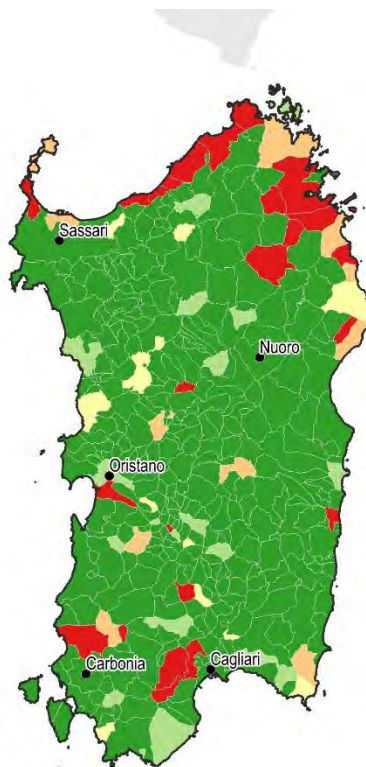



Figura 42 - Consumo di suolo annuale netto 2018-2019: valore pro capite a livello comunale (m²/ab anno)

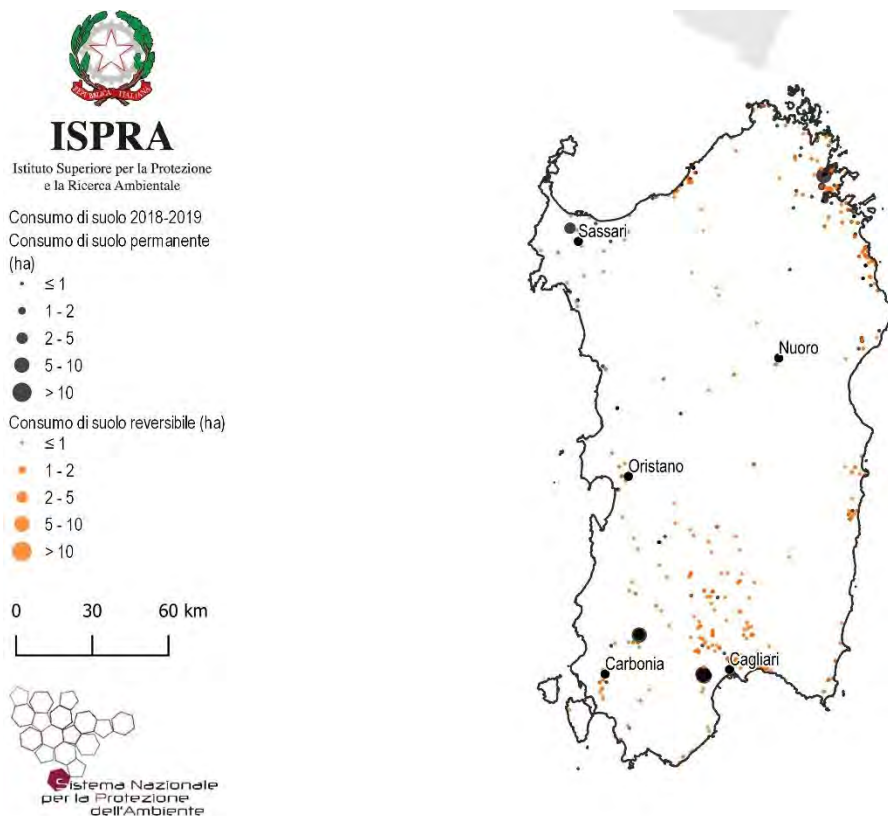


Figura 43 - Consumo di suolo annuale 2018-2019: localizzazione dei cambiamenti (ettari)

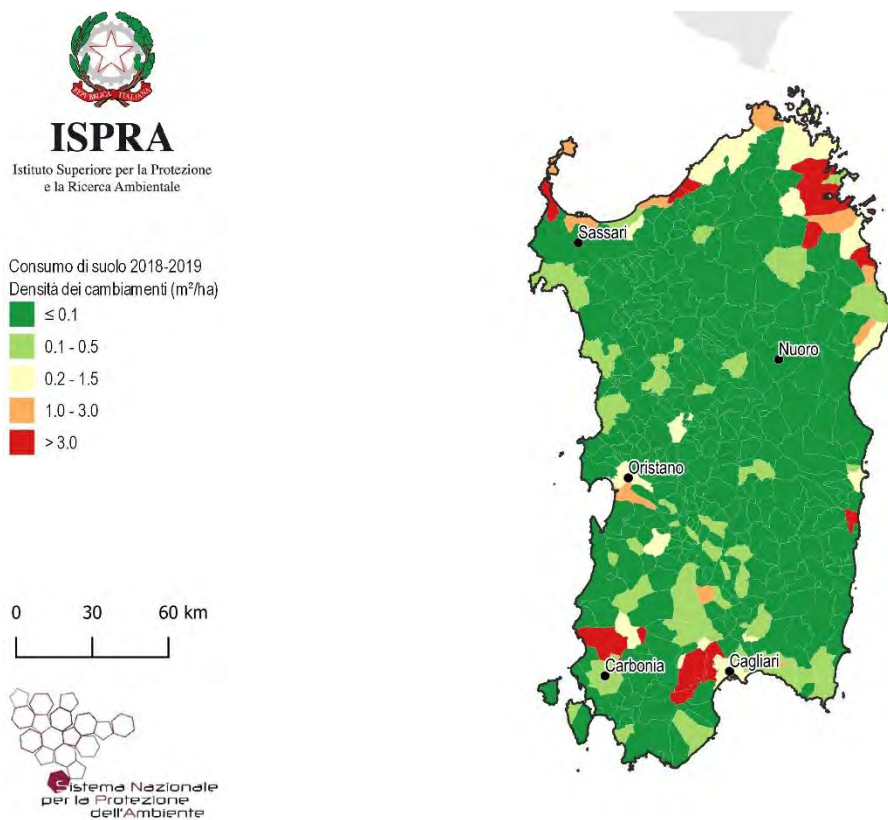


Figura 44 - Consumo di suolo annuale netto 2018-2019: densità dei cambiamenti rispetto alla superficie comunale (m²/ettaro)

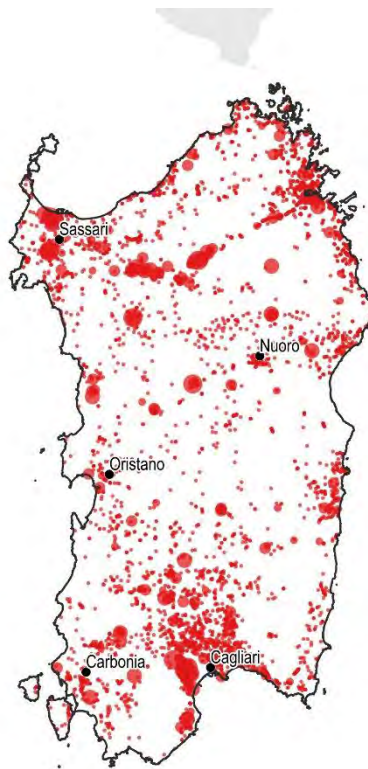
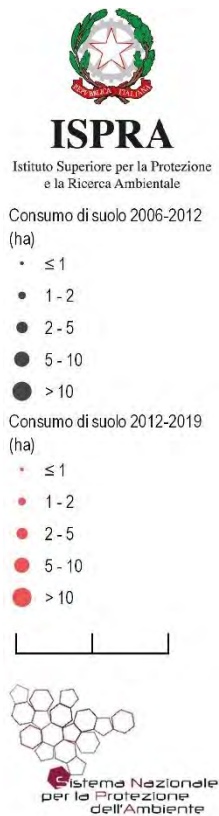


Figura 167 – Consumo di suolo 2006-2019: localizzazione dei cambiamenti tra 2012 e 2019 e di parte dei cambiamenti tra 2006 e 2012 (ettari)

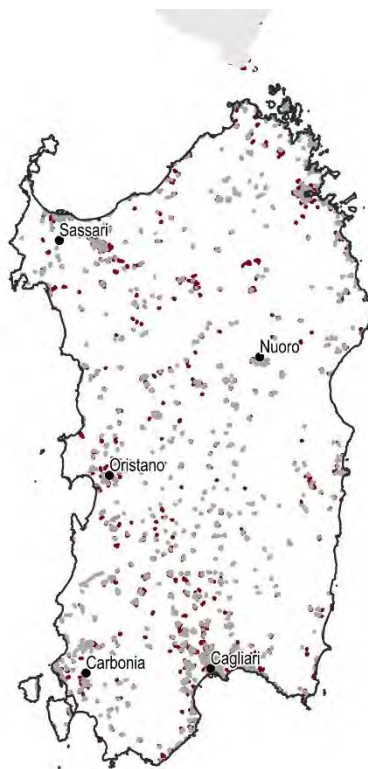


Figura 168 – Espansione delle aree urbane 1990-2018 su base Corine Land Cover

Province	Suolo consumato 2019 [ha]	Suolo consumato 2019 [%]	Suolo consumato pro capite 2019 [m ² /ab]	Consumo di suolo 2018-2019 [ha]	Consumo di suolo pro capite 2018-2019 [m ² /ab/anno]	Densità consumo di suolo 2018-2019 [m ² /ha]
Cagliari	9.672	7,74	224,39	94	2,18	7,51
Nuoro	13.029	2,31	624,76	6	0,31	0,11
Oristano	10.504	3,51	666,04	5	0,31	0,16
Sassari	27.564	3,58	560,73	43	0,88	0,56
Sud Sardegna	18.347	2,81	523,11	16	0,47	0,25
Regione	79.116	3,28	482,54	165	1,00	0,68
ITALIA	2.139.786	7,10	354,5	5.186	0,9	1,72

Capoluoghi di Provincia	Suolo consumato 2019 [ha]	Suolo consumato 2019 [%]	Suolo consumato pro capite 2019 [m ² /ab]	Consumo di suolo 2018-2019 [ha]	Consumo di suolo pro capite 2018-2019 [m ² /ab/anno]	Densità consumo di suolo 2018-2019 [m ² /ha]
Cagliari	2.074	24,50	134,42	0	0,03	0,52
Carbonia	786	5,40	280,78	1	0,24	0,47
Nuoro	967	5,03	267,59	0	0,01	0,03
Oristano	1.084	12,81	341,80	1	0,26	0,96
Sassari	4.080	7,45	321,56	0	0,03	0,06

Comuni	Suolo consumato 2019 [ha]	Comuni	Suolo consumato 2019 [%]	Comuni	Suolo consumato pro capite 2019 [m ² /ab]
Sassari	4.080	Mon serrato	41,47	Semestene	3.472,92
Olbia	2.879	Elmas	30,76	Monteleone Rocca Doria	2.747,47
Cagliari	2.074	Cagliari	24,50	Onani	2.727,00
Alghero	1.659	Portoscuso	18,07	Giave	2.640,63
Arzachena	1.268	Selargius	15,93	Baradili	2.628,05
Quartu Sant'Elena	1.215	Tortoli	13,09	Aglientu	2.580,86
Porto Torres	1.118	Oristano	12,81	Soddi	2.258,33
Oristano	1.084	Quartu Sant'Elena	12,59	Aidomaggiore	1.951,28
Nuoro	967	Sestu	11,44	Bortigadas	1.913,30
Assemini	896	Porto Torres	10,69	Castiadas	1.890,74
Comuni	Consumo di suolo 2018-2019 [ha]	Comuni	Consumo di suolo pro capite 2018-2019 [m ² /ab/anno]	Comuni	Densità consumo di suolo 2018-2019 [m ² /ha]
Uta	58	Uta	66,28	Uta	42,90
Assemini	34	Badesi	16,22	Assemini	28,44
Olbia	18	Stintino	13,00	Badesi	9,64
Iglesias	11	Assemini	12,62	Cardedu	6,67
Badesi	3	Cardedu	11,47	Iglesias	5,28
Porto Torres	3	Onifai	10,31	Olbia	4,57
Arzachena	2	Aglientu	8,42	Valledoria	4,31
Cardedu	2	Loiri Porto San Paolo	6,02	Stintino	3,55
Loiri Porto San Paolo	2	Telti	4,48	Budoni	3,35
Stintino	2	Trinità d'Agultu e Vignola	4,40	Santa Giusta	2,94

NOME_Regione	Suolo_consumato_[ha 2019]	Suolo_consumato_[% 2019]	Incremento_consumato_18_19_[ha]
Piemonte	170755	6,7	222
Valle d'Aosta	7005	2,1	3
Lombardia	287740	12,1	642
Trentino-Alto Adige	43354	3,2	97
Veneto	217619	11,9	785
Friuli Venezia Giulia	63191	8,0	125
Liguria	39215	7,2	52
Emilia-Romagna	199869	8,9	404
Toscana	141442	6,2	230
Umbria	44352	5,2	68
Marche	64669	6,9	201
Lazio	138930	8,1	288
Abruzzo	53533	5,0	210
Molise	17215	3,9	30
Campania	140033	10,3	219
Puglia	157159	8,1	626
Basilicata	31501	3,2	90
Calabria	75965	5,0	118
Sicilia	167123	6,5	611
Sardegna	79116	3,3	165

NOME_Provincia	NOME_Regione	Suolo_consumato_[ha 2019]	Suolo_consumato_[% 2019]	Incremento_consumato_18_19_[ha]
Torino	Piemonte	58570	8,6	84,4
Vercelli	Piemonte	10458	5,0	9,3
Novara	Piemonte	14835	11,1	23,6
Cuneo	Piemonte	36685	5,3	31,7
Asti	Piemonte	11057	7,3	13,2
Alessandria	Piemonte	25430	7,1	45,7
Aosta	Valle d'Aosta	7005	2,1	2,6
Imperia	Liguria	7332	6,3	7,7
Savona	Liguria	10309	6,7	17,8
Genova	Liguria	14581	7,9	12,0
La Spezia	Liguria	6993	7,9	14,3
Varese	Lombardia	25099	20,9	35,8
Como	Lombardia	15615	12,2	22,9
Sondrio	Lombardia	8444	2,6	11,4
Milano	Lombardia	49742	31,5	65,8
Bergamo	Lombardia	32525	11,8	85,0
Brescia	Lombardia	49527	10,3	183,9
Pavia	Lombardia	28104	9,5	42,7
Cremona	Lombardia	18450	10,4	65,8
Mantova	Lombardia	24639	10,5	83,6
Bolzano	Trentino-Alto Adige	20567	2,8	44,4
Trento	Trentino-Alto Adige	22787	3,7	52,9
Verona	Veneto	41112	13,3	252,6
Vicenza	Veneto	34154	12,5	73,6
Belluno	Veneto	10142	2,8	7,4
Treviso	Veneto	41455	16,7	181,8
Venezia	Veneto	35694	14,4	139,7
Padova	Veneto	39768	18,6	96,7
Rovigo	Veneto	15293	8,4	33,8
Udine	Friuli Venezia Giulia	33642	6,8	56,4
Gorizia	Friuli Venezia Giulia	6142	12,9	2,5
Trieste	Friuli Venezia Giulia	4366	20,6	6,6
Piacenza	Emilia-Romagna	19986	7,7	19,7
Parma	Emilia-Romagna	26703	7,7	65,5
Reggio nell'Emilia	Emilia-Romagna	25360	11,1	61,9
Modena	Emilia-Romagna	29598	11,0	63,3
Bologna	Emilia-Romagna	32913	8,9	119,1
Ferrara	Emilia-Romagna	18674	7,1	14,7
Ravenna	Emilia-Romagna	18577	10,0	21,4
Forlì-Cesena	Emilia-Romagna	17013	7,2	27,3
Pesaro e Urbino	Marche	17093	6,7	59,0
Ancona	Marche	17558	9,0	73,5
Macerata	Marche	15549	5,6	36,0
Ascoli Piceno	Marche	7747	6,3	13,2
Massa Carrara	Toscana	8425	7,3	22,1
Lucca	Toscana	16151	9,1	22,8
Pistoia	Toscana	9832	10,2	13,3
Firenze	Toscana	25756	7,3	23,5
Livorno	Toscana	12168	10,0	24,5
Pisa	Toscana	17046	7,0	50,9
Arezzo	Toscana	17229	5,3	24,0
Siena	Toscana	15473	4,1	17,2
Grosseto	Toscana	14185	3,2	13,5
Perugia	Umbria	34516	5,5	39,3
Terni	Umbria	9836	4,6	28,6
Viterbo	Lazio	16294	4,5	50,2
Rieti	Lazio	8498	3,1	27,9
Roma	Lazio	69686	13,0	183,4
Latina	Lazio	22287	9,9	17,9
Frosinone	Lazio	22165	6,8	8,7
Caserta	Campania	26267	9,9	49,5
Benevento	Campania	14752	7,1	63,7
Napoli	Campania	39783	33,9	44,6
Avellino	Campania	20358	7,3	34,8
Salerno	Campania	38872	7,9	26,9
L'Aquila	Abruzzo	15737	3,1	33,2
Teramo	Abruzzo	12915	6,6	72,8
Pescara	Abruzzo	8709	7,1	26,9
Chieti	Abruzzo	16173	6,2	76,8
Campobasso	Molise	12131	4,2	22,4
Foggia	Puglia	27225	3,9	152,1
Bari	Puglia	36749	9,6	156,3

Taranto	Puglia	23458	9,6	69,1
Brindisi	Puglia	19677	10,7	66,2
Lecce	Puglia	39202	14,2	145,9
Potenza	Basilicata	22386	3,4	47,6
Matera	Basilicata	9114	2,6	42,6
Cosenza	Calabria	28881	4,3	50,5
Catanzaro	Calabria	15594	6,5	29,6
Reggio di Calabria	Calabria	18417	5,8	25,0
Trapani	Sicilia	19032	7,7	58,0
Palermo	Sicilia	28228	5,7	52,0
Messina	Sicilia	19459	6,0	123,8
Agrigento	Sicilia	17576	5,8	55,9
Caltanissetta	Sicilia	10151	4,8	31,3
Enna	Sicilia	8147	3,2	22,3
Catania	Sicilia	27745	7,8	125,2
Ragusa	Sicilia	16926	10,5	51,3
Siracusa	Sicilia	19859	9,4	91,4
Sassari	Sardegna	27564	3,6	43,1
Nuoro	Sardegna	13029	2,3	6,4
Cagliari	Sardegna	9672	7,7	93,9
Pordenone	Friuli Venezia Giulia	19041	8,4	59,1
Isernia	Molise	5084	3,3	7,7
Oristano	Sardegna	10504	3,5	4,8
Biella	Piemonte	7322	8,0	-1,7
Lecco	Lombardia	9648	12,0	9,1
Lodi	Lombardia	9492	12,1	15,0
Rimini	Emilia-Romagna	11045	12,8	11,4
Prato	Toscana	5175	14,2	17,9
Crotone	Calabria	6449	3,8	9,0
Vibo Valentia	Calabria	6625	5,8	3,6
Verbano-Cusio-Ossola	Piemonte	6399	2,8	16,3
Monza e della Brianza	Lombardia	16456	40,6	21,1
Fermo	Marche	6721	7,8	19,8
Barletta-Andria-Trani	Puglia	10847	7,1	36,2
Sud Sardegna	Sardegna	18347	2,8	16,5

PRO_COM	NOME_Comune	NOME_Regione	NOME_Provincia	Suolo_consumato_[ha 2019]	Suolo_consumato_[% 2019]	Incremento_consumato_18_19_[ha]
1001	Agliè	Piemonte	Torino	138	10,5	0,09
1002	Airasca	Piemonte	Torino	197	12,5	0,00
1003	Ala di Stura	Piemonte	Torino	41	0,9	0,00
1004	Albiano d'Ivrea	Piemonte	Torino	93	7,9	0,00
1006	Almese	Piemonte	Torino	189	10,6	0,10
1007	Alpette	Piemonte	Torino	24	4,3	0,00
1008	Alpignano	Piemonte	Torino	355	29,8	0,01
1009	Andezeno	Piemonte	Torino	132	17,7	0,32
1010	Andrate	Piemonte	Torino	31	3,3	0,00
1011	Angrogna	Piemonte	Torino	80	2,1	0,00
1012	Arignano	Piemonte	Torino	75	9,2	0,06
1013	Avigliana	Piemonte	Torino	418	18,0	0,86
1014	Azeglio	Piemonte	Torino	84	8,4	0,02
1015	Bairo	Piemonte	Torino	88	12,5	0,00
1016	Balangero	Piemonte	Torino	229	17,6	0,00
1017	Baldissero Canavese	Piemonte	Torino	44	9,9	0,00
1018	Baldissero Torinese	Piemonte	Torino	155	10,0	0,00
1019	Balme	Piemonte	Torino	22	0,3	0,00
1020	Banchette	Piemonte	Torino	52	25,8	0,00
1021	Barbania	Piemonte	Torino	91	7,1	0,15
1022	Bardonecchia	Piemonte	Torino	243	1,8	0,11
1023	Barone Canavese	Piemonte	Torino	28	7,0	0,17
1024	Beinasco	Piemonte	Torino	388	57,6	0,55
1025	Bibiana	Piemonte	Torino	161	8,7	0,00
1026	Bobbio Pellice	Piemonte	Torino	70	0,7	0,03
1027	Bollengo	Piemonte	Torino	119	8,4	0,00
1028	Borgaro Torinese	Piemonte	Torino	300	27,0	2,62
1029	Borgiallo	Piemonte	Torino	33	4,8	0,00
1030	Borgofranco d'Ivrea	Piemonte	Torino	184	13,7	0,60
1031	Borgomasino	Piemonte	Torino	49	4,0	0,12
1032	Borgone Susa	Piemonte	Torino	98	19,7	0,00
1033	Bosconero	Piemonte	Torino	145	13,3	-0,69
1034	Brandizzo	Piemonte	Torino	237	37,6	-0,52
1035	Bricherasio	Piemonte	Torino	241	10,6	0,18
1036	Brosso	Piemonte	Torino	26	2,3	0,00
1037	Brozolo	Piemonte	Torino	40	4,5	0,00
1038	Bruino	Piemonte	Torino	252	45,2	2,06
1039	Brusasco	Piemonte	Torino	81	5,6	-0,47
1040	Bruzolo	Piemonte	Torino	103	8,2	0,00
1041	Buriasco	Piemonte	Torino	111	7,6	0,00
1042	Burolo	Piemonte	Torino	107	19,4	0,00
1043	Busano	Piemonte	Torino	117	23,0	0,00
1044	Bussoleno	Piemonte	Torino	190	5,1	0,51
1045	Buttigliera Alta	Piemonte	Torino	171	21,1	0,00
1046	Cafasse	Piemonte	Torino	132	12,9	0,04
1047	Caluso	Piemonte	Torino	363	9,2	14,59
1048	Cambiano	Piemonte	Torino	267	18,9	0,19
1049	Campiglione Fenile	Piemonte	Torino	96	8,6	0,01
1050	Candia Canavese	Piemonte	Torino	60	6,6	0,00
1051	Candiolo	Piemonte	Torino	211	17,8	0,00
1052	Canischio	Piemonte	Torino	28	2,3	0,00
1053	Cantalupa	Piemonte	Torino	95	8,5	0,00
1054	Cantoira	Piemonte	Torino	57	2,5	0,00
1055	Caprie	Piemonte	Torino	103	6,3	0,00
1056	Caravino	Piemonte	Torino	62	5,4	0,00
1057	Carema	Piemonte	Torino	46	4,4	0,00
1058	Carignano	Piemonte	Torino	418	8,2	0,00
1059	Carmagnola	Piemonte	Torino	1216	12,7	0,74
1060	Casalborgone	Piemonte	Torino	118	5,9	0,00
1061	Cascinette d'Ivrea	Piemonte	Torino	32	14,9	0,00
1062	Caselle	Piemonte	Torino	148	10,3	-0,18
1063	Caselle Torinese	Piemonte	Torino	446	18,9	-0,43
1064	Castagneto Po	Piemonte	Torino	103	8,9	0,00
1065	Castagnole Piemonte	Piemonte	Torino	114	6,6	0,00
1066	Castellamonte	Piemonte	Torino	406	10,5	0,68
1067	Castelnuovo Nigra	Piemonte	Torino	40	1,4	0,00
1068	Castiglione Torinese	Piemonte	Torino	273	19,3	-0,65
1069	Cavagnolo	Piemonte	Torino	108	8,8	-0,04
1070	Cavour	Piemonte	Torino	367	7,5	0,93
1071	Cercenasco	Piemonte	Torino	83	6,3	0,00
1072	Ceres	Piemonte	Torino	85	3,0	0,00
1073	Ceresole Reale	Piemonte	Torino	46	0,5	0,00
1074	Cesana Torinese	Piemonte	Torino	196	1,6	0,00
1075	Chialamberto	Piemonte	Torino	54	1,5	0,00
1076	Chianocco	Piemonte	Torino	78	4,2	0,00
1077	Chiaverano	Piemonte	Torino	69	5,8	0,02
1078	Chieri	Piemonte	Torino	849	15,6	0,96
1079	Chiesanuova	Piemonte	Torino	16	4,0	0,00
1080	Chiomonte	Piemonte	Torino	86	3,2	-0,29
1081	Chiusa di San Michele	Piemonte	Torino	60	10,2	0,11
1082	Chivasso	Piemonte	Torino	1002	19,5	1,43
1083	Ciconio	Piemonte	Torino	20	6,4	0,00
1084	Cintano	Piemonte	Torino	17	3,5	-0,03
1085	Cinzano	Piemonte	Torino	34	5,5	0,00
1086	Ciriè	Piemonte	Torino	478	27,0	0,24
1087	Claviere	Piemonte	Torino	17	6,5	0,00
1088	Coassolo Torinese	Piemonte	Torino	104	3,7	0,00
1089	Coazze	Piemonte	Torino	128	2,3	0,00
1090	Collegno	Piemonte	Torino	784	43,3	0,99
1091	Colleretto Castelnuovo	Piemonte	Torino	24	3,7	0,00
1092	Colleretto Giacosa	Piemonte	Torino	52	11,4	0,00
1093	Condove	Piemonte	Torino	160	2,2	0,31
1094	Corio	Piemonte	Torino	261	6,3	0,00
1095	Cossano Canavese	Piemonte	Torino	21	6,6	0,00
1096	Cuceglio	Piemonte	Torino	51	7,4	0,04

1097	Cumiana	Piemonte	Torino	353	5,8	-0,01
1098	Cuorgnè	Piemonte	Torino	282	14,6	0,00
1099	Druento	Piemonte	Torino	305	11,1	-0,38
1100	Exilles	Piemonte	Torino	44	0,9	0,00
1101	Favria	Piemonte	Torino	178	12,0	0,10
1102	Feletto	Piemonte	Torino	102	12,9	0,00
1103	Fenestrelle	Piemonte	Torino	71	1,4	0,00
1104	Fiano	Piemonte	Torino	123	10,3	0,15
1105	Fiorano Canavese	Piemonte	Torino	35	8,0	0,00
1106	Fogizzo	Piemonte	Torino	136	8,7	0,00
1107	Forno Canavese	Piemonte	Torino	134	8,1	0,00
1108	Frassinetto	Piemonte	Torino	31	1,2	0,00
1109	Front	Piemonte	Torino	90	8,2	0,22
1110	Frossasco	Piemonte	Torino	169	8,4	0,04
1111	Garzigliana	Piemonte	Torino	49	6,6	0,17
1112	Gassino Torinese	Piemonte	Torino	227	11,0	-0,09
1113	Germagnano	Piemonte	Torino	65	4,5	0,00
1114	Giaglione	Piemonte	Torino	52	1,6	0,00
1115	Giaveno	Piemonte	Torino	432	6,0	-0,01
1116	Givoletto	Piemonte	Torino	152	11,9	0,06
1117	Gravere	Piemonte	Torino	59	3,1	0,00
1118	Groscavallo	Piemonte	Torino	41	0,5	0,00
1119	Grosso	Piemonte	Torino	80	18,4	0,00
1120	Grugliasco	Piemonte	Torino	725	55,2	0,20
1121	Ingria	Piemonte	Torino	12	0,8	0,00
1122	Inverso Pinasca	Piemonte	Torino	49	6,1	0,00
1123	Isolabella	Piemonte	Torino	28	5,8	0,00
1124	Issiglio	Piemonte	Torino	22	4,0	0,00
1125	Ivrea	Piemonte	Torino	659	21,9	0,16
1126	La Cassa	Piemonte	Torino	103	8,6	0,44
1127	La Loggia	Piemonte	Torino	305	23,9	0,54
1128	Lanzo Torinese	Piemonte	Torino	181	17,6	0,00
1129	Lauriano	Piemonte	Torino	83	5,8	0,00
1130	Leini	Piemonte	Torino	719	22,5	0,42
1131	Lemie	Piemonte	Torino	30	0,7	0,00
1132	Lessolo	Piemonte	Torino	100	12,6	0,00
1133	Levone	Piemonte	Torino	27	5,0	0,70
1134	Locana	Piemonte	Torino	124	0,9	0,17
1135	Lombardore	Piemonte	Torino	130	10,2	0,00
1136	Lombriasco	Piemonte	Torino	51	7,1	0,00
1137	Loranzè	Piemonte	Torino	47	11,2	0,00
1139	Luserna San Giovanni	Piemonte	Torino	271	15,2	0,00
1140	Lusernetta	Piemonte	Torino	33	4,7	0,00
1141	Lusigliè	Piemonte	Torino	31	5,9	0,08
1142	Macello	Piemonte	Torino	87	6,2	0,00
1143	Maglione	Piemonte	Torino	28	4,4	0,00
1144	Marentino	Piemonte	Torino	81	7,2	0,00
1145	Massello	Piemonte	Torino	14	0,4	0,00
1146	Mathi	Piemonte	Torino	149	21,1	0,00
1147	Mattie	Piemonte	Torino	42	1,5	0,00
1148	Mazzè	Piemonte	Torino	242	8,8	0,17
1149	Meana di Susa	Piemonte	Torino	52	3,1	0,00
1150	Mercenasco	Piemonte	Torino	95	7,5	0,13
1152	Mezzenile	Piemonte	Torino	50	1,7	0,00
1153	Mombello di Torino	Piemonte	Torino	25	6,1	0,00
1154	Mompantero	Piemonte	Torino	33	1,1	0,00
1155	Monastero di Lanzo	Piemonte	Torino	48	2,7	0,00
1156	Moncalieri	Piemonte	Torino	1381	29,0	2,07
1157	Moncenisio	Piemonte	Torino	10	2,3	0,00
1158	Montaldo Torinese	Piemonte	Torino	41	8,8	0,38
1159	Montalenghe	Piemonte	Torino	61	9,4	0,00
1160	Montalto Dora	Piemonte	Torino	97	13,2	-0,04
1161	Montanaro	Piemonte	Torino	218	10,4	5,24
1162	Monteu da Po	Piemonte	Torino	44	5,9	0,00
1163	Moriondo Torinese	Piemonte	Torino	58	8,9	0,29
1164	Nichelino	Piemonte	Torino	682	33,1	3,34
1165	Noasca	Piemonte	Torino	23	0,3	0,00
1166	Nole	Piemonte	Torino	196	17,3	0,05
1167	Normaglio	Piemonte	Torino	11	3,7	0,00
1168	None	Piemonte	Torino	346	14,0	0,59
1169	Novalesa	Piemonte	Torino	38	1,3	0,00
1170	Oglianico	Piemonte	Torino	74	11,8	0,00
1171	Orbassano	Piemonte	Torino	760	34,2	0,52
1172	Orio Canavese	Piemonte	Torino	40	5,6	0,00
1173	Osasco	Piemonte	Torino	68	12,5	0,15
1174	Osasio	Piemonte	Torino	46	10,1	0,00
1175	Oulx	Piemonte	Torino	289	2,9	0,00
1176	Ozegna	Piemonte	Torino	90	16,6	0,16
1177	Palazzo Canavese	Piemonte	Torino	42	8,3	0,00
1178	Pancalieri	Piemonte	Torino	124	7,8	0,00
1179	Parella	Piemonte	Torino	26	9,8	0,00
1180	Pavarolo	Piemonte	Torino	57	12,9	0,00
1181	Pavone Canavese	Piemonte	Torino	150	13,0	0,02
1183	Pecetto Torinese	Piemonte	Torino	143	15,5	-0,48
1184	Perosa Argentina	Piemonte	Torino	86	3,3	0,00
1185	Perosa Canavese	Piemonte	Torino	35	7,4	0,00
1186	Perrero	Piemonte	Torino	82	1,3	0,00
1187	Pertusio	Piemonte	Torino	44	11,1	0,00
1188	Pessinetto	Piemonte	Torino	36	6,7	0,00
1189	Pianezza	Piemonte	Torino	470	28,5	0,13
1190	Pinasca	Piemonte	Torino	133	3,8	0,00
1191	Pinerolo	Piemonte	Torino	859	17,1	0,28
1192	Pino Torinese	Piemonte	Torino	272	12,4	0,00
1193	Piobesi Torinese	Piemonte	Torino	201	10,2	0,00
1194	Piossasco	Piemonte	Torino	408	10,2	28,44
1195	Piscina	Piemonte	Torino	151	15,3	0,00

1196	Piverone	Piemonte	Torino	87	7,9	0,08
1197	Poirino	Piemonte	Torino	549	7,3	0,05
1198	Pomaretto	Piemonte	Torino	37	4,3	0,00
1199	Pont-Canavese	Piemonte	Torino	130	6,8	0,00
1200	Porte	Piemonte	Torino	39	8,9	0,00
1201	Pragelato	Piemonte	Torino	121	1,4	0,00
1202	Prali	Piemonte	Torino	55	0,8	0,00
1203	Pralormo	Piemonte	Torino	150	5,0	0,00
1204	Pramollo	Piemonte	Torino	30	1,3	0,00
1205	Prarostino	Piemonte	Torino	64	6,1	0,00
1206	Prascorsano	Piemonte	Torino	47	7,5	0,00
1207	Pratiglione	Piemonte	Torino	30	3,8	0,00
1208	Quagliuzzo	Piemonte	Torino	17	8,3	0,00
1209	Quassolo	Piemonte	Torino	33	8,3	0,17
1210	Quincinetto	Piemonte	Torino	58	3,2	0,55
1211	Reano	Piemonte	Torino	45	6,7	0,00
1212	Ribordone	Piemonte	Torino	26	0,6	0,00
1213	Rivalba	Piemonte	Torino	77	7,1	0,00
1214	Rivalta di Torino	Piemonte	Torino	721	28,7	2,98
1215	Riva presso Chieri	Piemonte	Torino	316	8,8	0,65
1216	Rivara	Piemonte	Torino	145	11,5	0,69
1217	Rivarolo Canavese	Piemonte	Torino	462	14,3	0,37
1218	Rivarossa	Piemonte	Torino	67	6,2	0,00
1219	Rivoli	Piemonte	Torino	938	31,8	1,19
1220	Robassomero	Piemonte	Torino	165	19,2	-2,53
1221	Rocca Canavese	Piemonte	Torino	108	7,6	0,02
1222	Roletto	Piemonte	Torino	112	11,5	0,04
1223	Romano Canavese	Piemonte	Torino	122	10,9	0,00
1224	Ronco Canavese	Piemonte	Torino	35	0,4	0,00
1225	Rondissone	Piemonte	Torino	198	18,5	-2,31
1226	Rorà	Piemonte	Torino	55	4,4	0,00
1227	Roure	Piemonte	Torino	64	1,1	0,00
1228	Rosta	Piemonte	Torino	182	20,1	0,00
1229	Rubiana	Piemonte	Torino	91	3,4	-0,03
1230	Rueglio	Piemonte	Torino	34	2,2	0,00
1231	Salassa	Piemonte	Torino	84	16,9	0,00
1232	Salbertrand	Piemonte	Torino	122	3,2	0,00
1233	Salerano Canavese	Piemonte	Torino	21	10,1	0,00
1234	Salza di Pinerolo	Piemonte	Torino	12	0,8	0,00
1235	Samone	Piemonte	Torino	44	18,1	0,00
1236	San Benigno Canavese	Piemonte	Torino	226	10,2	1,53
1237	San Carlo Canavese	Piemonte	Torino	179	8,6	0,14
1238	San Colombano Belmonte	Piemonte	Torino	21	6,2	0,00
1239	San Didero	Piemonte	Torino	30	8,9	0,00
1240	San Francesco al Campo	Piemonte	Torino	195	13,0	0,53
1241	Sangano	Piemonte	Torino	91	13,7	0,00
1242	San Germano Chisone	Piemonte	Torino	73	4,6	0,11
1243	San Gillio	Piemonte	Torino	140	15,8	0,98
1244	San Giorgio Canavese	Piemonte	Torino	192	9,4	0,16
1245	San Giorio di Susa	Piemonte	Torino	49	2,5	0,00
1246	San Giusto Canavese	Piemonte	Torino	151	15,7	0,00
1247	San Martino Canavese	Piemonte	Torino	66	6,7	0,02
1248	San Maurizio Canavese	Piemonte	Torino	389	22,4	-0,11
1249	San Mauro Torinese	Piemonte	Torino	429	34,1	0,30
1250	San Pietro Val Lemina	Piemonte	Torino	69	5,5	0,15
1251	San Ponso	Piemonte	Torino	18	8,3	0,00
1252	San Raffaele Cimena	Piemonte	Torino	151	13,5	0,00
1253	San Sebastiano da Po	Piemonte	Torino	125	7,5	0,12
1254	San Secondo di Pinerolo	Piemonte	Torino	182	14,5	0,14
1255	Sant'Ambrogio di Torino	Piemonte	Torino	150	18,0	0,23
1256	Sant'Antonino di Susa	Piemonte	Torino	105	10,7	0,08
1257	Santena	Piemonte	Torino	341	21,1	-1,00
1258	Sauze di Cesana	Piemonte	Torino	46	0,6	0,00
1259	Sauze d'Oulx	Piemonte	Torino	90	5,2	0,00
1260	Scalenghe	Piemonte	Torino	226	7,1	0,00
1261	Scarmagno	Piemonte	Torino	130	16,1	0,00
1262	Sciolze	Piemonte	Torino	102	8,9	0,00
1263	Sestriere	Piemonte	Torino	110	4,3	0,00
1264	Settimo Rottaro	Piemonte	Torino	36	6,0	0,00
1265	Settimo Torinese	Piemonte	Torino	1289	41,0	3,17
1266	Settimo Vittone	Piemonte	Torino	98	4,2	0,71
1267	Sparone	Piemonte	Torino	58	2,0	0,00
1268	Strambinello	Piemonte	Torino	17	7,5	0,00
1269	Strambino	Piemonte	Torino	268	11,9	-0,09
1270	Susa	Piemonte	Torino	230	20,9	0,38
1271	Tavagnasco	Piemonte	Torino	43	5,0	0,00
1272	Torino	Piemonte	Torino	8453	65,0	4,95
1273	Torrazza Piemonte	Piemonte	Torino	197	20,0	-7,75
1274	Torre Canavese	Piemonte	Torino	64	11,8	0,00
1275	Torre Pellice	Piemonte	Torino	137	6,5	0,00
1276	Trana	Piemonte	Torino	123	7,5	0,01
1278	Traversella	Piemonte	Torino	32	0,8	-0,03
1279	Traves	Piemonte	Torino	28	2,7	0,00
1280	Trofarello	Piemonte	Torino	338	27,3	0,48
1281	Usseaux	Piemonte	Torino	53	1,4	0,00
1282	Usseglio	Piemonte	Torino	41	0,4	0,00
1283	Vaie	Piemonte	Torino	48	6,6	0,30
1284	Val della Torre	Piemonte	Torino	164	4,5	-0,01
1285	Valgioie	Piemonte	Torino	35	3,8	0,00
1286	Vallo Torinese	Piemonte	Torino	29	4,8	0,02
1287	Valperga	Piemonte	Torino	181	15,2	0,00
1288	Valprato Soana	Piemonte	Torino	25	0,3	0,00
1289	Varisella	Piemonte	Torino	41	1,8	0,01
1290	Vauda Canavese	Piemonte	Torino	73	10,3	0,00
1291	Venaus	Piemonte	Torino	65	3,4	0,39
1292	Venaria Reale	Piemonte	Torino	542	26,5	0,10

1293	Verolengo	Piemonte	Torino	258	8,7	-0,56
1294	Verrua Savoia	Piemonte	Torino	111	3,5	0,05
1295	Vestignè	Piemonte	Torino	51	4,2	0,00
1296	Vialfrè	Piemonte	Torino	22	4,8	0,00
1298	Vidracco	Piemonte	Torino	22	7,3	0,24
1299	Vigone	Piemonte	Torino	277	6,7	0,00
1300	Villafranca Piemonte	Piemonte	Torino	351	6,9	0,04
1301	Villanova Canavese	Piemonte	Torino	63	15,7	0,00
1302	Villarbasse	Piemonte	Torino	139	13,3	-0,08
1303	Villar Dora	Piemonte	Torino	85	14,9	0,00
1304	Villareggia	Piemonte	Torino	71	6,2	0,00
1305	Villar Focchiardo	Piemonte	Torino	91	3,5	0,00
1306	Villar Pellice	Piemonte	Torino	80	1,3	0,00
1307	Villar Perosa	Piemonte	Torino	142	12,4	0,00
1308	Villastellone	Piemonte	Torino	245	12,3	0,02
1309	Vinovo	Piemonte	Torino	414	23,4	3,62
1310	Virle Piemonte	Piemonte	Torino	65	4,6	0,00
1311	Vische	Piemonte	Torino	94	5,5	-0,10
1312	Vistrorio	Piemonte	Torino	23	4,8	0,00
1313	Viù	Piemonte	Torino	122	1,4	0,00
1314	Volpiano	Piemonte	Torino	694	21,4	0,46
1315	Volvera	Piemonte	Torino	398	19,0	1,06
1316	Mappano	Piemonte	Torino	235	24,0	0,78
1317	Val di Chy	Piemonte	Torino	71	5,1	-0,01
1318	Valchiusa	Piemonte	Torino	79	1,6	0,00
2002	Alagna Valsesia	Piemonte	Vercelli	97	0,7	0,00
2003	Albano Vercellese	Piemonte	Vercelli	41	3,0	-0,05
2004	Alice Castello	Piemonte	Vercelli	250	10,2	0,00
2006	Arborio	Piemonte	Vercelli	108	4,6	0,16
2007	Asigliano Vercellese	Piemonte	Vercelli	138	5,2	0,04
2008	Balmuccia	Piemonte	Vercelli	13	1,3	0,00
2009	Balocco	Piemonte	Vercelli	203	12,1	0,36
2011	Bianzè	Piemonte	Vercelli	215	5,1	0,00
2014	Boccioleto	Piemonte	Vercelli	22	0,6	0,00
2015	Borgo d'Ale	Piemonte	Vercelli	288	7,3	-0,01
2016	Borgosesia	Piemonte	Vercelli	408	9,9	0,01
2017	Borgo Vercelli	Piemonte	Vercelli	180	9,3	0,00
2021	Buranzo	Piemonte	Vercelli	126	5,0	0,00
2025	Campertogno	Piemonte	Vercelli	23	0,7	0,00
2029	Carcoforo	Piemonte	Vercelli	7	0,3	0,00
2030	Caresana	Piemonte	Vercelli	91	3,8	0,00
2031	Caresanablot	Piemonte	Vercelli	113	10,3	-1,07
2032	Carisio	Piemonte	Vercelli	210	7,0	0,00
2033	Casanova Elvo	Piemonte	Vercelli	34	2,1	0,00
2035	San Giacomo Vercellese	Piemonte	Vercelli	43	4,4	0,00
2041	Cervatto	Piemonte	Vercelli	6	0,6	0,06
2042	Cigliano	Piemonte	Vercelli	360	14,2	0,16
2043	Civiasco	Piemonte	Vercelli	21	2,9	0,00
2045	Collobiano	Piemonte	Vercelli	24	2,6	0,00
2047	Costanzana	Piemonte	Vercelli	65	3,1	0,00
2048	Cravagliana	Piemonte	Vercelli	29	0,8	0,00
2049	Crescentino	Piemonte	Vercelli	398	8,2	-0,06
2052	Crova	Piemonte	Vercelli	56	4,0	0,00
2054	Desana	Piemonte	Vercelli	104	6,3	0,03
2057	Fobello	Piemonte	Vercelli	22	0,8	0,00
2058	Fontanetto Po	Piemonte	Vercelli	80	3,4	0,00
2059	Formigliana	Piemonte	Vercelli	87	5,2	0,00
2061	Gattinara	Piemonte	Vercelli	306	9,1	0,00
2062	Ghislarengo	Piemonte	Vercelli	80	6,4	0,12
2065	Greggio	Piemonte	Vercelli	118	9,9	0,00
2066	Guardabosone	Piemonte	Vercelli	24	3,9	0,00
2067	Lamporo	Piemonte	Vercelli	39	4,0	0,00
2068	Lenta	Piemonte	Vercelli	100	5,3	0,00
2070	Lignana	Piemonte	Vercelli	83	3,7	0,00
2071	Livorno Ferraris	Piemonte	Vercelli	341	5,9	0,22
2072	Lozzolo	Piemonte	Vercelli	77	11,6	0,00
2078	Mollia	Piemonte	Vercelli	11	0,8	0,00
2079	Moncrivello	Piemonte	Vercelli	143	7,1	0,00
2082	Motta de' Conti	Piemonte	Vercelli	59	5,0	0,00
2088	Olcenengo	Piemonte	Vercelli	55	3,3	0,00
2089	Oldenico	Piemonte	Vercelli	21	3,3	0,00
2090	Palazzolo Vercellese	Piemonte	Vercelli	85	6,1	0,04
2091	Pertengo	Piemonte	Vercelli	31	3,8	0,00
2093	Pezzana	Piemonte	Vercelli	97	5,6	-0,03
2096	Pila	Piemonte	Vercelli	15	1,8	0,00
2097	Piode	Piemonte	Vercelli	25	1,9	0,00
2102	Postua	Piemonte	Vercelli	25	1,5	0,00
2104	Prarolo	Piemonte	Vercelli	89	7,7	0,00
2107	Quarona	Piemonte	Vercelli	136	8,4	0,11
2108	Quinto Vercellese	Piemonte	Vercelli	32	3,0	0,00
2110	Rassa	Piemonte	Vercelli	13	0,3	0,00
2113	Rimella	Piemonte	Vercelli	19	0,7	0,02
2115	Rive	Piemonte	Vercelli	31	3,3	0,00
2116	Roasio	Piemonte	Vercelli	130	4,7	-0,15
2118	Ronsecco	Piemonte	Vercelli	74	3,0	0,00
2121	Rossa	Piemonte	Vercelli	14	1,1	0,84
2122	Rovasenda	Piemonte	Vercelli	107	3,7	0,83
2126	Salasco	Piemonte	Vercelli	37	3,0	0,00
2127	Sali Vercellese	Piemonte	Vercelli	38	4,4	0,00
2128	Saluggia	Piemonte	Vercelli	236	7,5	-0,74
2131	San Germano Vercellese	Piemonte	Vercelli	120	3,9	0,00
2133	Santhià	Piemonte	Vercelli	480	9,0	0,00
2134	Scopa	Piemonte	Vercelli	30	1,3	0,00
2135	Scopello	Piemonte	Vercelli	52	2,8	0,00
2137	Serravalle Sesia	Piemonte	Vercelli	199	9,5	0,00
2142	Stroppiana	Piemonte	Vercelli	124	6,8	-0,17

2147	Tricerro	Piemonte	Vercelli	72	5,9	-0,21
2148	Trino	Piemonte	Vercelli	497	7,0	4,90
2150	Tronzano Vercellese	Piemonte	Vercelli	263	5,9	1,54
2152	Valduggia	Piemonte	Vercelli	119	4,2	0,00
2156	Varallo	Piemonte	Vercelli	328	3,2	1,14
2158	Vercelli	Piemonte	Vercelli	1311	16,4	1,23
2163	Villarboit	Piemonte	Vercelli	128	5,0	0,00
2164	Villata	Piemonte	Vercelli	75	5,2	0,00
2166	Vocca	Piemonte	Vercelli	11	0,6	0,00
2170	Alto Sermenza	Piemonte	Vercelli	29	0,5	0,00
2171	Cellio con Breia	Piemonte	Vercelli	68	4,0	0,00
3001	Agrate Conturbia	Piemonte	Novara	101	6,9	0,00
3002	Ameno	Piemonte	Novara	57	5,7	0,00
3006	Armeno	Piemonte	Novara	123	3,9	0,00
3008	Arona	Piemonte	Novara	274	18,0	0,09
3012	Barengo	Piemonte	Novara	77	3,9	0,00
3016	Bellinzago Novarese	Piemonte	Novara	426	10,9	0,00
3018	Biandrate	Piemonte	Novara	169	13,6	0,00
3019	Boca	Piemonte	Novara	106	11,1	0,19
3021	Bogogno	Piemonte	Novara	83	9,7	0,41
3022	Bolzano Novarese	Piemonte	Novara	45	13,6	0,00
3023	Borgolavezzaro	Piemonte	Novara	109	5,2	0,00
3024	Borgomanero	Piemonte	Novara	662	20,5	0,10
3025	Borgo Ticino	Piemonte	Novara	208	15,5	0,99
3026	Briga Novarese	Piemonte	Novara	127	26,6	0,24
3027	Briona	Piemonte	Novara	132	5,3	0,00
3030	Caltignaga	Piemonte	Novara	174	7,8	0,04
3032	Cameri	Piemonte	Novara	538	13,5	1,41
3036	Carpignano Sesia	Piemonte	Novara	123	8,4	0,29
3037	Casalbeltrame	Piemonte	Novara	79	4,9	0,00
3039	Casaleggio Novara	Piemonte	Novara	51	4,8	0,00
3040	Casalino	Piemonte	Novara	150	3,8	0,00
3041	Casalvolone	Piemonte	Novara	78	4,5	-0,14
3042	Castellazzo Novarese	Piemonte	Novara	38	3,5	0,00
3043	Castelletto sopra Ticino	Piemonte	Novara	355	24,2	1,24
3044	Cavaglietto	Piemonte	Novara	31	4,8	0,00
3045	Cavaglio d'Agogna	Piemonte	Novara	51	5,1	0,00
3047	Cavallirio	Piemonte	Novara	81	9,8	0,42
3049	Cerano	Piemonte	Novara	270	8,3	0,00
3051	Colazza	Piemonte	Novara	21	6,8	0,00
3052	Comignago	Piemonte	Novara	60	13,5	0,00
3055	Cressa	Piemonte	Novara	120	16,9	0,37
3058	Cureggio	Piemonte	Novara	120	14,0	0,60
3060	Divignano	Piemonte	Novara	56	10,9	0,00
3062	Dormelletto	Piemonte	Novara	131	18,0	0,00
3065	Fara Novarese	Piemonte	Novara	95	10,3	0,00
3066	Fontaneto d'Agogna	Piemonte	Novara	202	9,6	0,24
3068	Galliate	Piemonte	Novara	450	15,3	0,89
3069	Garbagna Novarese	Piemonte	Novara	67	6,7	0,00
3070	Gargallo	Piemonte	Novara	58	15,4	0,63
3073	Ghemme	Piemonte	Novara	223	10,8	0,00
3076	Gozzano	Piemonte	Novara	271	21,5	2,01
3077	Granozzo con Monticello	Piemonte	Novara	93	4,7	0,00
3079	Grignasco	Piemonte	Novara	158	11,0	0,61
3082	Invorio	Piemonte	Novara	165	9,5	0,00
3083	Landiona	Piemonte	Novara	54	7,4	-0,01
3084	Lesa	Piemonte	Novara	107	7,8	0,00
3088	Maggiora	Piemonte	Novara	102	9,6	0,69
3090	Mandello Vitta	Piemonte	Novara	25	4,2	0,00
3091	Marano Ticino	Piemonte	Novara	100	12,8	0,00
3093	Massino Visconti	Piemonte	Novara	54	7,9	0,00
3095	Meina	Piemonte	Novara	93	12,4	0,13
3097	Mezzomerico	Piemonte	Novara	54	7,0	0,00
3098	Miasino	Piemonte	Novara	44	8,0	0,00
3100	Momo	Piemonte	Novara	215	9,1	0,00
3103	Nebbiuno	Piemonte	Novara	99	12,0	0,00
3104	Nibbiola	Piemonte	Novara	44	3,9	0,07
3106	Novara	Piemonte	Novara	2097	20,3	4,79
3108	Oleggio	Piemonte	Novara	548	14,5	0,00
3109	Oleggio Castello	Piemonte	Novara	83	13,9	0,20
3112	Orta San Giulio	Piemonte	Novara	62	9,4	0,00
3114	Paruzzaro	Piemonte	Novara	122	23,2	0,68
3115	Pella	Piemonte	Novara	55	6,8	0,00
3116	Pettenasco	Piemonte	Novara	59	8,4	0,33
3119	Pisano	Piemonte	Novara	31	11,1	0,00
3120	Pogno	Piemonte	Novara	111	11,3	0,00
3121	Pombia	Piemonte	Novara	129	10,5	0,00
3122	Prato Sesia	Piemonte	Novara	124	10,2	-0,01
3129	Recetto	Piemonte	Novara	129	14,6	0,00
3130	Romagnano Sesia	Piemonte	Novara	242	13,5	0,00
3131	Romentino	Piemonte	Novara	370	20,9	-0,06
3133	San Maurizio d'Opaglio	Piemonte	Novara	142	16,7	0,04
3134	San Nazzaro Sesia	Piemonte	Novara	60	5,2	0,01
3135	San Pietro Mosezzo	Piemonte	Novara	361	10,3	0,00
3138	Sillavengo	Piemonte	Novara	57	5,9	0,19
3139	Sizzano	Piemonte	Novara	81	7,5	0,11
3140	Soriso	Piemonte	Novara	28	4,3	0,14
3141	Sozzago	Piemonte	Novara	55	4,2	0,00
3143	Suno	Piemonte	Novara	188	8,8	0,48
3144	Terdobbiate	Piemonte	Novara	35	4,1	0,00
3146	Tornaco	Piemonte	Novara	58	4,4	0,00
3149	Trecate	Piemonte	Novara	706	18,4	2,60
3153	Vaprio d'Agogna	Piemonte	Novara	75	7,4	0,00
3154	Varallo Pombia	Piemonte	Novara	209	15,3	2,47
3158	Vespolate	Piemonte	Novara	84	4,7	0,10
3159	Vicolungo	Piemonte	Novara	155	11,6	0,00

3164	Vinzaglio	Piemonte	Novara	61	3,9	0,00
3166	Gattico-Veruno	Piemonte	Novara	322	12,3	0,00
4001	Acceglio	Piemonte	Cuneo	62	0,4	0,00
4002	Aisone	Piemonte	Cuneo	22	0,6	0,00
4003	Alba	Piemonte	Cuneo	1013	18,9	-0,78
4004	Albaretto della Torre	Piemonte	Cuneo	23	5,0	0,00
4005	Alto	Piemonte	Cuneo	12	1,6	0,00
4006	Argentera	Piemonte	Cuneo	35	0,5	0,00
4007	Arguello	Piemonte	Cuneo	18	3,6	0,00
4008	Bagnasco	Piemonte	Cuneo	144	4,6	0,00
4009	Bagnolo Piemonte	Piemonte	Cuneo	550	8,7	1,14
4010	Baldissero d'Alba	Piemonte	Cuneo	116	7,6	0,00
4011	Barbaresco	Piemonte	Cuneo	47	6,0	-2,67
4012	Barge	Piemonte	Cuneo	538	6,6	0,39
4013	Barolo	Piemonte	Cuneo	58	10,2	0,00
4014	Bastia Mondovì	Piemonte	Cuneo	65	5,4	0,00
4015	Battifollo	Piemonte	Cuneo	19	1,7	0,00
4016	Beinette	Piemonte	Cuneo	191	10,8	0,09
4017	Bellino	Piemonte	Cuneo	21	0,3	0,00
4018	Belvedere Langhe	Piemonte	Cuneo	31	6,2	0,14
4019	Bene Vagienna	Piemonte	Cuneo	351	7,2	0,00
4020	Benevello	Piemonte	Cuneo	35	6,4	0,00
4021	Bergolo	Piemonte	Cuneo	15	4,7	0,00
4022	Bernezze	Piemonte	Cuneo	227	8,8	1,77
4023	Bonvicino	Piemonte	Cuneo	28	3,9	0,00
4024	Borgomale	Piemonte	Cuneo	46	5,4	0,00
4025	Borgo San Dalmazzo	Piemonte	Cuneo	467	20,9	0,07
4026	Bosia	Piemonte	Cuneo	29	5,2	0,00
4027	Bossolasco	Piemonte	Cuneo	67	4,6	0,00
4028	Boves	Piemonte	Cuneo	395	7,7	-0,07
4029	Bra	Piemonte	Cuneo	958	16,1	-0,66
4030	Briaglia	Piemonte	Cuneo	23	3,6	0,00
4031	Briga Alta	Piemonte	Cuneo	25	0,5	0,00
4032	Brondello	Piemonte	Cuneo	28	2,7	0,00
4033	Brossasco	Piemonte	Cuneo	101	3,6	0,04
4034	Busca	Piemonte	Cuneo	621	8,1	0,27
4035	Camerana	Piemonte	Cuneo	87	3,7	0,17
4037	Canale	Piemonte	Cuneo	244	13,7	0,00
4038	Canosio	Piemonte	Cuneo	16	0,3	0,00
4039	Caprauna	Piemonte	Cuneo	16	1,4	0,00
4040	Caraglio	Piemonte	Cuneo	411	9,9	0,07
4041	Caramagna Piemonte	Piemonte	Cuneo	262	9,9	-0,03
4042	Cardè	Piemonte	Cuneo	101	5,2	0,02
4043	Carrù	Piemonte	Cuneo	269	10,4	-0,08
4044	Cartignano	Piemonte	Cuneo	19	2,9	0,00
4045	Casalgrasso	Piemonte	Cuneo	133	7,5	0,00
4046	Castagnito	Piemonte	Cuneo	112	15,8	-0,23
4047	Casteldelfino	Piemonte	Cuneo	32	1,0	0,10
4049	Castelletto Stura	Piemonte	Cuneo	145	8,5	0,17
4050	Castelletto Uzzone	Piemonte	Cuneo	50	3,3	0,00
4051	Castellinaldo d'Alba	Piemonte	Cuneo	64	8,1	0,00
4052	Castellino Tanaro	Piemonte	Cuneo	37	3,2	0,11
4053	Castelmagno	Piemonte	Cuneo	29	0,6	0,12
4054	Castelnuovo di Ceva	Piemonte	Cuneo	19	3,0	0,00
4055	Castiglione Falletto	Piemonte	Cuneo	52	11,0	0,00
4056	Castiglione Tinella	Piemonte	Cuneo	62	5,4	-0,06
4057	Castino	Piemonte	Cuneo	64	4,1	0,04
4058	Cavallerleone	Piemonte	Cuneo	92	5,6	0,00
4059	Cavallermaggiore	Piemonte	Cuneo	396	7,7	-0,15
4060	Celle di Macra	Piemonte	Cuneo	23	0,7	0,00
4061	Centallo	Piemonte	Cuneo	383	9,0	1,07
4062	Ceresole Alba	Piemonte	Cuneo	202	5,4	0,21
4063	Cerretto Langhe	Piemonte	Cuneo	48	4,7	0,00
4064	Cervasca	Piemonte	Cuneo	255	14,0	0,48
4065	Cervere	Piemonte	Cuneo	190	10,2	0,00
4066	Ceva	Piemonte	Cuneo	368	8,5	0,00
4067	Cherasco	Piemonte	Cuneo	795	9,7	3,46
4068	Chiusa di Pesio	Piemonte	Cuneo	214	2,2	0,00
4069	Cigliè	Piemonte	Cuneo	23	3,8	0,00
4070	Cissone	Piemonte	Cuneo	25	4,3	0,00
4071	Clavesana	Piemonte	Cuneo	88	5,1	0,00
4072	Corneliano d'Alba	Piemonte	Cuneo	88	8,7	0,00
4073	Cortemilia	Piemonte	Cuneo	156	6,3	0,00
4074	Cossano Belbo	Piemonte	Cuneo	118	5,7	0,07
4075	Costigliole Saluzzo	Piemonte	Cuneo	177	11,6	0,00
4076	Cravanzana	Piemonte	Cuneo	37	4,5	0,00
4077	Crissolo	Piemonte	Cuneo	36	0,7	0,00
4078	Cuneo	Piemonte	Cuneo	1897	15,8	1,60
4079	Demonte	Piemonte	Cuneo	189	1,5	0,00
4080	Diano d'Alba	Piemonte	Cuneo	207	11,8	0,71
4081	Dogliani	Piemonte	Cuneo	285	8,0	0,18
4082	Dronero	Piemonte	Cuneo	331	5,6	0,54
4083	Elva	Piemonte	Cuneo	13	0,5	0,00
4084	Entracque	Piemonte	Cuneo	99	0,6	0,06
4085	Envie	Piemonte	Cuneo	175	7,0	0,00
4086	Farigliano	Piemonte	Cuneo	150	9,1	0,46
4087	Faule	Piemonte	Cuneo	69	9,8	0,00
4088	Feisoglio	Piemonte	Cuneo	29	3,8	0,00
4089	Fossano	Piemonte	Cuneo	1414	10,9	0,52
4090	Frabosa Soprana	Piemonte	Cuneo	97	2,1	0,86
4091	Frabosa Sottana	Piemonte	Cuneo	188	5,0	0,99
4092	Frassinò	Piemonte	Cuneo	49	2,9	0,00
4093	Gaiola	Piemonte	Cuneo	34	6,9	0,00
4094	Gambasca	Piemonte	Cuneo	30	5,2	0,00
4095	Gareggio	Piemonte	Cuneo	293	2,2	1,05
4096	Genola	Piemonte	Cuneo	202	14,7	0,13

4097	Orzechegno	Piemonte	Cuneo	45	3,2	0,00
4098	Gottasecca	Piemonte	Cuneo	33	2,4	0,00
4099	Govone	Piemonte	Cuneo	202	10,7	0,46
4100	Grinzane Cavour	Piemonte	Cuneo	70	18,3	0,08
4101	Guarene	Piemonte	Cuneo	207	15,4	0,00
4102	Igliano	Piemonte	Cuneo	15	4,3	0,00
4103	Isasca	Piemonte	Cuneo	21	4,1	0,00
4104	Lagnasco	Piemonte	Cuneo	153	8,6	0,45
4105	La Morra	Piemonte	Cuneo	191	7,9	0,55
4106	Lequio Berria	Piemonte	Cuneo	50	4,2	0,38
4107	Lequio Tanaro	Piemonte	Cuneo	100	8,2	0,00
4108	Leseugno	Piemonte	Cuneo	129	9,1	0,52
4109	Levice	Piemonte	Cuneo	60	3,8	0,00
4110	Limone Piemonte	Piemonte	Cuneo	123	1,7	0,56
4111	Lisio	Piemonte	Cuneo	19	2,3	0,00
4112	Macra	Piemonte	Cuneo	19	0,8	0,00
4113	Magliano Alfieri	Piemonte	Cuneo	103	10,9	0,04
4114	Magliano Alpi	Piemonte	Cuneo	228	6,8	1,00
4115	Mango	Piemonte	Cuneo	113	5,7	0,16
4116	Manta	Piemonte	Cuneo	140	11,9	0,00
4117	Marene	Piemonte	Cuneo	265	9,1	0,00
4118	Margarita	Piemonte	Cuneo	99	8,7	0,00
4119	Marmora	Piemonte	Cuneo	18	0,4	0,00
4120	Marsaglia	Piemonte	Cuneo	41	3,2	0,00
4121	Martiniana Po	Piemonte	Cuneo	61	4,6	0,00
4122	Melle	Piemonte	Cuneo	62	2,2	0,00
4123	Moiola	Piemonte	Cuneo	37	2,4	0,00
4124	Mombarcaro	Piemonte	Cuneo	50	2,5	0,00
4125	Mombasiglio	Piemonte	Cuneo	48	2,8	0,00
4126	Monastero di Vasco	Piemonte	Cuneo	86	4,9	0,09
4127	Monasterolo Casotto	Piemonte	Cuneo	22	2,9	0,00
4128	Monasterolo di Savigliano	Piemonte	Cuneo	127	8,5	0,00
4129	Monchiero	Piemonte	Cuneo	48	9,7	0,00
4130	Mondovì	Piemonte	Cuneo	1104	12,7	0,46
4131	Monesiglio	Piemonte	Cuneo	58	4,5	0,09
4132	Monforte d'Alba	Piemonte	Cuneo	151	6,0	0,79
4133	Montà	Piemonte	Cuneo	223	8,3	0,00
4134	Montaldo di Mondovì	Piemonte	Cuneo	78	3,3	0,00
4135	Montaldo Roero	Piemonte	Cuneo	62	5,2	0,00
4136	Montanera	Piemonte	Cuneo	122	10,5	0,63
4137	Montelupo Albese	Piemonte	Cuneo	39	6,1	0,13
4138	Montemале di Cuneo	Piemonte	Cuneo	32	2,9	0,00
4139	Monterosso Grana	Piemonte	Cuneo	67	1,6	0,00
4140	Monteu Roero	Piemonte	Cuneo	147	5,9	0,00
4141	Montezemolo	Piemonte	Cuneo	35	5,0	0,00
4142	Monticello d'Alba	Piemonte	Cuneo	145	14,2	0,00
4143	Moretta	Piemonte	Cuneo	228	9,5	0,00
4144	Morozzo	Piemonte	Cuneo	177	8,0	0,15
4145	Murazzano	Piemonte	Cuneo	99	3,6	0,00
4146	Murello	Piemonte	Cuneo	90	5,2	0,00
4147	Narzole	Piemonte	Cuneo	210	8,0	0,00
4148	Neive	Piemonte	Cuneo	218	10,2	-0,02
4149	Neviglie	Piemonte	Cuneo	37	4,6	-0,07
4150	Niella Belbo	Piemonte	Cuneo	44	3,8	0,00
4151	Niella Tanaro	Piemonte	Cuneo	131	8,3	0,68
4152	Novello	Piemonte	Cuneo	92	7,8	0,08
4153	Nucetto	Piemonte	Cuneo	40	5,1	0,00
4154	Oncino	Piemonte	Cuneo	19	0,4	0,00
4155	Ormea	Piemonte	Cuneo	198	1,6	0,00
4156	Ostana	Piemonte	Cuneo	17	1,2	0,00
4157	Paesana	Piemonte	Cuneo	184	3,2	0,00
4158	Pagno	Piemonte	Cuneo	46	5,3	0,00
4159	Pamparato	Piemonte	Cuneo	62	1,8	0,00
4160	Paroldo	Piemonte	Cuneo	44	3,5	0,00
4161	Perletto	Piemonte	Cuneo	44	4,5	0,17
4162	Perlo	Piemonte	Cuneo	14	1,4	0,00
4163	Peveragno	Piemonte	Cuneo	313	4,6	0,52
4164	Pezzolo Valle Uzzone	Piemonte	Cuneo	88	3,3	0,00
4165	Pianfei	Piemonte	Cuneo	208	13,6	0,00
4166	Piasco	Piemonte	Cuneo	138	13,0	0,03
4167	Pietraporzio	Piemonte	Cuneo	17	0,3	0,00
4168	Piobesi d'Alba	Piemonte	Cuneo	65	16,2	0,07
4169	Piozzo	Piemonte	Cuneo	102	7,2	0,14
4170	Pocapaglia	Piemonte	Cuneo	185	10,6	0,26
4171	Polonghera	Piemonte	Cuneo	75	7,3	0,00
4172	Pontechianale	Piemonte	Cuneo	45	0,5	0,00
4173	Pradleves	Piemonte	Cuneo	22	1,1	0,00
4174	Prazzo	Piemonte	Cuneo	55	1,1	0,00
4175	Priero	Piemonte	Cuneo	100	5,0	0,00
4176	Priocca	Piemonte	Cuneo	99	11,0	0,00
4177	Priola	Piemonte	Cuneo	77	2,8	0,00
4178	Prunetto	Piemonte	Cuneo	63	4,4	0,00
4179	Racconigi	Piemonte	Cuneo	449	9,3	0,00
4180	Revello	Piemonte	Cuneo	385	7,3	0,00
4181	Rifreddo	Piemonte	Cuneo	66	9,6	0,00
4182	Rittana	Piemonte	Cuneo	22	1,9	0,00
4183	Roaschia	Piemonte	Cuneo	57	2,4	1,55
4184	Roascio	Piemonte	Cuneo	19	2,9	0,00
4185	Robilante	Piemonte	Cuneo	170	6,8	0,00
4186	Roburent	Piemonte	Cuneo	74	2,5	-0,68
4187	Roccabruna	Piemonte	Cuneo	132	5,4	0,00
4188	Rocca Cigliè	Piemonte	Cuneo	22	3,1	0,00
4189	Rocca de' Baldi	Piemonte	Cuneo	163	6,2	0,41
4190	Roccaforte Mondovì	Piemonte	Cuneo	178	2,1	0,65
4191	Roccasparvera	Piemonte	Cuneo	46	4,1	0,00
4192	Roccapione	Piemonte	Cuneo	162	8,4	0,00

4193	Rocchetta Belbo	Piemonte	Cuneo	29	6,5	0,00
4194	Roddi	Piemonte	Cuneo	94	10,1	0,11
4195	Roddino	Piemonte	Cuneo	42	4,0	0,00
4196	Rodello	Piemonte	Cuneo	67	7,5	0,00
4197	Rossana	Piemonte	Cuneo	124	6,2	0,00
4198	Ruffia	Piemonte	Cuneo	93	12,4	0,34
4199	Sale delle Langhe	Piemonte	Cuneo	56	5,3	0,00
4200	Sale San Giovanni	Piemonte	Cuneo	27	3,4	0,00
4201	Saliceto	Piemonte	Cuneo	113	4,7	0,00
4202	Salmour	Piemonte	Cuneo	102	8,0	0,00
4203	Saluzzo	Piemonte	Cuneo	717	9,0	0,07
4204	Sambuco	Piemonte	Cuneo	23	0,5	0,00
4205	Sampeyre	Piemonte	Cuneo	145	1,5	0,10
4206	San Benedetto Belbo	Piemonte	Cuneo	24	5,0	0,00
4207	San Damiano Macra	Piemonte	Cuneo	57	1,1	0,00
4208	Sanfrè	Piemonte	Cuneo	145	9,3	0,26
4209	Sanfront	Piemonte	Cuneo	194	4,9	0,00
4210	San Michele Mondovì	Piemonte	Cuneo	153	8,4	0,00
4211	Sant'Albano Stura	Piemonte	Cuneo	254	9,3	0,55
4212	Santa Vittoria d'Alba	Piemonte	Cuneo	170	16,8	0,27
4213	Santo Stefano Belbo	Piemonte	Cuneo	223	8,2	0,80
4214	Santo Stefano Roero	Piemonte	Cuneo	93	7,1	0,00
4215	Savigliano	Piemonte	Cuneo	973	8,8	0,00
4216	Scagnello	Piemonte	Cuneo	24	2,5	0,00
4217	Scarnafigi	Piemonte	Cuneo	216	7,1	2,54
4218	Serralunga d'Alba	Piemonte	Cuneo	58	7,0	0,15
4219	Serravalle Langhe	Piemonte	Cuneo	32	3,6	0,00
4220	Sinio	Piemonte	Cuneo	48	5,6	0,00
4221	Somano	Piemonte	Cuneo	42	3,6	0,00
4222	Sommariva del Bosco	Piemonte	Cuneo	321	9,0	0,06
4223	Sommariva Perno	Piemonte	Cuneo	199	11,6	0,20
4224	Stroppo	Piemonte	Cuneo	27	0,9	0,00
4225	Tarantasca	Piemonte	Cuneo	146	12,0	0,06
4226	Torre Bormida	Piemonte	Cuneo	30	4,2	0,00
4227	Torre Mondovì	Piemonte	Cuneo	38	2,1	0,00
4228	Torre San Giorgio	Piemonte	Cuneo	85	15,8	0,38
4229	Torresina	Piemonte	Cuneo	8	2,1	0,00
4230	Treiso	Piemonte	Cuneo	56	5,8	0,07
4231	Trezzo Tinella	Piemonte	Cuneo	42	3,9	0,00
4232	Trinità	Piemonte	Cuneo	201	7,1	-0,13
4233	Valdieri	Piemonte	Cuneo	145	0,9	-0,12
4234	Valgrana	Piemonte	Cuneo	68	3,0	0,00
4235	Valloriate	Piemonte	Cuneo	24	1,4	0,00
4237	Venasca	Piemonte	Cuneo	96	4,7	0,21
4238	Verduno	Piemonte	Cuneo	74	10,4	1,62
4239	Vernante	Piemonte	Cuneo	71	1,1	0,11
4240	Verzuolo	Piemonte	Cuneo	284	10,9	0,01
4241	Veza d'Alba	Piemonte	Cuneo	121	8,6	0,14
4242	Vicoforte	Piemonte	Cuneo	222	8,6	0,00
4243	Vignolo	Piemonte	Cuneo	124	15,6	0,86
4244	Villafalletto	Piemonte	Cuneo	287	9,6	0,00
4245	Villanova Mondovì	Piemonte	Cuneo	323	11,4	0,00
4246	Villanova Solaro	Piemonte	Cuneo	90	6,1	0,38
4247	Villar San Costanzo	Piemonte	Cuneo	142	7,3	0,00
4248	Vinadio	Piemonte	Cuneo	110	0,6	-0,01
4249	Viola	Piemonte	Cuneo	47	2,2	0,01
4250	Vottignasco	Piemonte	Cuneo	58	7,2	0,00
5001	Agliano Terme	Piemonte	Asti	109	7,1	0,09
5002	Albugnano	Piemonte	Asti	38	4,0	0,00
5003	Antignano	Piemonte	Asti	58	5,3	0,00
5004	Aramengo	Piemonte	Asti	54	4,7	0,08
5005	Asti	Piemonte	Asti	2097	13,8	10,25
5006	Azzano d'Asti	Piemonte	Asti	31	4,8	-0,12
5007	Baldichieri d'Asti	Piemonte	Asti	76	14,9	0,00
5008	Belveglio	Piemonte	Asti	29	5,4	-0,01
5009	Berzano di San Pietro	Piemonte	Asti	29	3,9	0,00
5010	Bruno	Piemonte	Asti	44	4,9	0,00
5011	Bubbio	Piemonte	Asti	74	4,7	0,00
5012	Buttigliera d'Asti	Piemonte	Asti	133	6,9	0,07
5013	Calamandrana	Piemonte	Asti	128	10,0	0,17
5014	Calliano	Piemonte	Asti	97	5,6	-0,01
5015	Calosso	Piemonte	Asti	98	6,3	0,51
5016	Camerano Casasco	Piemonte	Asti	33	4,8	0,00
5017	Canelli	Piemonte	Asti	370	15,8	0,80
5018	Cantarana	Piemonte	Asti	78	8,0	0,00
5019	Capriglio	Piemonte	Asti	26	5,1	0,00
5020	Casorzo	Piemonte	Asti	52	4,1	0,00
5021	Cassinasco	Piemonte	Asti	40	3,4	0,00
5022	Castagnole delle Lanze	Piemonte	Asti	256	11,9	1,67
5023	Castagnole Monferrato	Piemonte	Asti	67	3,9	0,00
5024	Castel Boglione	Piemonte	Asti	60	5,1	0,00
5025	Castell'Alfero	Piemonte	Asti	175	8,7	0,00
5026	Castellero	Piemonte	Asti	22	5,1	0,00
5027	Castelletto Molina	Piemonte	Asti	13	4,3	0,00
5028	Castello di Annone	Piemonte	Asti	153	6,6	-0,29
5029	Castelnuovo Belbo	Piemonte	Asti	50	5,2	0,00
5030	Castelnuovo Calcea	Piemonte	Asti	65	7,9	0,08
5031	Castelnuovo Don Bosco	Piemonte	Asti	177	8,2	0,02
5032	Castel Rocchero	Piemonte	Asti	29	5,2	0,00
5033	Cellarengo	Piemonte	Asti	51	4,7	0,00
5034	Celle Enomondo	Piemonte	Asti	31	5,6	0,00
5035	Cerreto d'Asti	Piemonte	Asti	18	4,6	0,00
5036	Cerro Tanaro	Piemonte	Asti	46	10,0	-1,40
5037	Cessole	Piemonte	Asti	46	3,9	0,00
5038	Chiusano d'Asti	Piemonte	Asti	19	7,7	0,00
5039	Cinaglio	Piemonte	Asti	22	3,9	0,00

5040	Cisterna d'Asti	Piemonte	Asti	71	6,6	0,00
5041	Coazzolo	Piemonte	Asti	24	5,9	0,00
5042	Cocconato	Piemonte	Asti	111	6,7	0,11
5044	Corsione	Piemonte	Asti	13	2,6	0,00
5045	Cortandone	Piemonte	Asti	25	5,0	0,00
5046	Cortanze	Piemonte	Asti	21	4,7	0,00
5047	Cortazzone	Piemonte	Asti	44	4,3	0,00
5048	Cortiglione	Piemonte	Asti	43	5,1	0,00
5049	Cossombrato	Piemonte	Asti	27	5,0	0,00
5050	Costigliole d'Asti	Piemonte	Asti	383	10,4	0,42
5051	Cunico	Piemonte	Asti	38	5,7	0,00
5052	Dusino San Michele	Piemonte	Asti	88	7,3	0,12
5053	Ferrere	Piemonte	Asti	114	8,2	0,00
5054	Fontanile	Piemonte	Asti	32	3,9	0,00
5055	Frinco	Piemonte	Asti	46	6,3	0,00
5056	Grana	Piemonte	Asti	25	4,3	-0,12
5057	Grazzano Badoglio	Piemonte	Asti	52	4,9	0,22
5058	Incisa Scapaccino	Piemonte	Asti	137	6,6	0,00
5059	Isola d'Asti	Piemonte	Asti	190	14,0	0,45
5060	Loazzolo	Piemonte	Asti	43	2,9	0,14
5061	Maranzana	Piemonte	Asti	19	4,4	0,30
5062	Maretto	Piemonte	Asti	30	6,1	0,00
5063	Moasca	Piemonte	Asti	30	7,3	0,00
5064	Mombaldone	Piemonte	Asti	43	3,6	0,00
5065	Mombaruzzo	Piemonte	Asti	92	4,1	0,08
5066	Mombercelli	Piemonte	Asti	125	8,8	0,00
5067	Monale	Piemonte	Asti	63	6,9	0,04
5068	Monastero Bormida	Piemonte	Asti	92	6,5	0,00
5069	Moncalvo	Piemonte	Asti	176	10,1	0,00
5070	Moncucco Torinese	Piemonte	Asti	79	5,5	0,00
5071	Mongardino	Piemonte	Asti	50	7,2	0,00
5072	Montabone	Piemonte	Asti	29	3,3	0,00
5073	Montafia	Piemonte	Asti	62	4,2	0,00
5074	Montaldo Scarampi	Piemonte	Asti	48	7,2	0,00
5075	Montechiaro d'Asti	Piemonte	Asti	73	7,2	0,00
5076	Montegrosso d'Asti	Piemonte	Asti	145	9,4	0,08
5077	Montemagno	Piemonte	Asti	64	4,0	0,02
5079	Moransengo	Piemonte	Asti	23	4,2	0,23
5080	Nizza Monferrato	Piemonte	Asti	358	11,8	-0,27
5081	Olmo Gentile	Piemonte	Asti	11	1,9	0,00
5082	Passerano Marmorito	Piemonte	Asti	44	3,7	0,00
5083	Penango	Piemonte	Asti	45	4,7	0,00
5084	Piea	Piemonte	Asti	47	5,2	0,00
5085	Pino d'Asti	Piemonte	Asti	18	4,4	0,00
5086	Piovà Massaia	Piemonte	Asti	56	5,1	0,00
5087	Portacomaro	Piemonte	Asti	107	9,7	-1,23
5088	Quaranti	Piemonte	Asti	17	5,9	0,00
5089	Refrancore	Piemonte	Asti	74	5,6	0,00
5090	Revigliasco d'Asti	Piemonte	Asti	57	6,5	0,00
5091	Roatto	Piemonte	Asti	35	5,5	0,00
5092	Robella	Piemonte	Asti	60	4,9	0,00
5093	Rocca d'Arazzo	Piemonte	Asti	61	4,9	0,00
5094	Roccoverano	Piemonte	Asti	73	2,4	0,00
5095	Rocchetta Palafea	Piemonte	Asti	32	4,1	0,00
5096	Rocchetta Tanaro	Piemonte	Asti	78	4,9	0,00
5097	San Damiano d'Asti	Piemonte	Asti	380	7,9	-0,11
5098	San Giorgio Scarampi	Piemonte	Asti	24	3,9	0,00
5099	San Martino Alfieri	Piemonte	Asti	41	5,7	0,00
5100	San Marzano Oliveto	Piemonte	Asti	80	8,3	0,32
5101	San Paolo Solbrito	Piemonte	Asti	86	7,3	0,02
5103	Scurzolengo	Piemonte	Asti	33	6,1	0,00
5104	Serole	Piemonte	Asti	28	2,3	0,00
5105	Sessame	Piemonte	Asti	32	3,8	0,00
5106	Settime	Piemonte	Asti	35	5,3	-0,03
5107	Soglio	Piemonte	Asti	11	3,4	0,00
5108	Tigliole	Piemonte	Asti	114	7,0	0,00
5109	Tonco	Piemonte	Asti	59	5,0	0,00
5110	Tonengo	Piemonte	Asti	22	3,9	0,00
5111	Vaglio Serra	Piemonte	Asti	17	3,5	0,00
5112	Valfenera	Piemonte	Asti	128	5,8	0,25
5113	Vesime	Piemonte	Asti	63	4,8	0,04
5114	Viale	Piemonte	Asti	17	4,3	0,00
5115	Viarigi	Piemonte	Asti	63	4,6	0,04
5116	Vigliano d'Asti	Piemonte	Asti	84	12,6	0,06
5117	Villafranca d'Asti	Piemonte	Asti	176	13,7	-0,96
5118	Villanova d'Asti	Piemonte	Asti	381	9,1	0,27
5119	Villa San Secondo	Piemonte	Asti	28	4,6	0,00
5120	Vinchio	Piemonte	Asti	39	4,2	0,00
5121	Montiglio Monferrato	Piemonte	Asti	180	6,7	0,82
6001	Acqui Terme	Piemonte	Alessandria	550	16,5	0,10
6002	Albera Ligure	Piemonte	Alessandria	43	2,0	0,00
6003	Alessandria	Piemonte	Alessandria	3192	15,7	3,03
6004	Alfiano Natta	Piemonte	Alessandria	66	5,0	-0,40
6005	Alice Bel Colle	Piemonte	Alessandria	66	5,4	0,00
6007	Altavilla Monferrato	Piemonte	Alessandria	42	3,7	0,00
6008	Alzano Scrivia	Piemonte	Alessandria	22	10,5	0,00
6009	Arquata Scrivia	Piemonte	Alessandria	346	11,8	0,00
6010	Avolasca	Piemonte	Alessandria	37	3,0	0,00
6011	Balzo	Piemonte	Alessandria	90	5,4	0,00
6012	Basaluzzo	Piemonte	Alessandria	152	10,1	0,03
6013	Bassignana	Piemonte	Alessandria	102	3,5	-2,66
6014	Belforte Monferrato	Piemonte	Alessandria	72	8,6	0,00
6015	Bergamasco	Piemonte	Alessandria	62	4,6	0,00
6016	Berzano di Tortona	Piemonte	Alessandria	14	5,0	-0,04
6017	Bistagno	Piemonte	Alessandria	144	8,2	-0,02
6018	Borghetto di Borbera	Piemonte	Alessandria	144	3,7	0,09

6019	Borgoratto Alessandrino	Piemonte	Alessandria	46	7,0	0,00
6020	Borgo San Martino	Piemonte	Alessandria	115	11,9	0,00
6021	Bosco Marengo	Piemonte	Alessandria	317	7,1	0,04
6022	Bosio	Piemonte	Alessandria	96	1,4	0,00
6023	Bozzole	Piemonte	Alessandria	26	2,9	0,08
6024	Brignano-Frascata	Piemonte	Alessandria	54	3,1	0,06
6025	Cabella Ligure	Piemonte	Alessandria	83	1,8	0,00
6026	Camagna Monferrato	Piemonte	Alessandria	39	4,2	0,00
6027	Camino	Piemonte	Alessandria	128	6,9	0,00
6028	Cantalupo Ligure	Piemonte	Alessandria	73	3,0	0,00
6029	Capriata d'Orba	Piemonte	Alessandria	184	6,5	1,03
6030	Carbonara Scrivia	Piemonte	Alessandria	87	17,1	0,00
6031	Carentino	Piemonte	Alessandria	47	4,8	0,00
6032	Carezzano	Piemonte	Alessandria	43	4,1	0,00
6033	Carpeneto	Piemonte	Alessandria	74	5,6	0,01
6034	Carrega Ligure	Piemonte	Alessandria	55	1,0	0,00
6035	Carrosio	Piemonte	Alessandria	38	5,4	-5,22
6036	Cartosio	Piemonte	Alessandria	84	5,2	0,00
6037	Casal Cermelli	Piemonte	Alessandria	116	9,5	0,00
6038	Casaleggio Boiro	Piemonte	Alessandria	40	3,3	0,00
6039	Casale Monferrato	Piemonte	Alessandria	1228	14,2	5,98
6040	Casalnoceto	Piemonte	Alessandria	86	6,6	0,46
6041	Casasco	Piemonte	Alessandria	21	2,4	0,23
6043	Cassine	Piemonte	Alessandria	251	7,6	0,10
6044	Cassinelle	Piemonte	Alessandria	72	3,0	0,02
6045	Castellania Coppi	Piemonte	Alessandria	17	2,3	0,00
6046	Castellar Guidobono	Piemonte	Alessandria	29	11,5	0,00
6047	Castellazzo Bormida	Piemonte	Alessandria	408	9,0	0,63
6048	Castelletto d'Erro	Piemonte	Alessandria	25	5,4	0,00
6049	Castelletto d'Orba	Piemonte	Alessandria	123	8,8	1,46
6050	Castelletto Merli	Piemonte	Alessandria	64	5,5	0,00
6051	Castelletto Monferrato	Piemonte	Alessandria	99	10,3	0,75
6052	Castelnuovo Bormida	Piemonte	Alessandria	117	8,9	0,00
6053	Castelnuovo Scrivia	Piemonte	Alessandria	375	8,3	0,00
6054	Castelspina	Piemonte	Alessandria	46	8,3	0,00
6055	Cavatore	Piemonte	Alessandria	45	4,3	0,00
6056	Cella Monte	Piemonte	Alessandria	34	6,1	0,00
6057	Cereseto	Piemonte	Alessandria	65	6,2	0,00
6058	Cerreto Grue	Piemonte	Alessandria	24	5,1	0,00
6059	Cerrina Monferrato	Piemonte	Alessandria	109	6,3	0,00
6060	Coniolo	Piemonte	Alessandria	75	7,2	0,00
6061	Conzano	Piemonte	Alessandria	71	6,1	0,05
6062	Costa Vescovato	Piemonte	Alessandria	37	4,7	0,00
6063	Cremolino	Piemonte	Alessandria	103	7,1	0,00
6065	Denice	Piemonte	Alessandria	29	3,8	0,00
6066	Dernice	Piemonte	Alessandria	37	2,0	0,00
6067	Fabbrica Curone	Piemonte	Alessandria	122	2,3	-0,05
6068	Felizzano	Piemonte	Alessandria	170	6,8	0,01
6069	Fraconalto	Piemonte	Alessandria	67	3,8	-0,66
6070	Francavilla Bisio	Piemonte	Alessandria	41	5,2	0,00
6071	Frascaro	Piemonte	Alessandria	38	7,2	-0,13
6072	Frassinello Monferrato	Piemonte	Alessandria	42	4,9	0,00
6073	Frassineto Po	Piemonte	Alessandria	118	4,0	0,29
6074	Fresonara	Piemonte	Alessandria	68	9,8	0,00
6075	Frugarolo	Piemonte	Alessandria	212	7,8	4,12
6076	Fubine Monferrato	Piemonte	Alessandria	117	4,6	0,06
6077	Gabiano	Piemonte	Alessandria	99	5,6	0,00
6078	Gamalero	Piemonte	Alessandria	81	6,7	-0,05
6079	Garbagna	Piemonte	Alessandria	56	2,7	0,00
6081	Gavi	Piemonte	Alessandria	299	6,6	-2,94
6082	Giarole	Piemonte	Alessandria	40	7,3	0,00
6083	Gremiasco	Piemonte	Alessandria	42	2,4	0,00
6084	Grognaudo	Piemonte	Alessandria	33	3,6	0,00
6085	Grondona	Piemonte	Alessandria	40	1,6	0,00
6086	Guazzora	Piemonte	Alessandria	25	8,9	0,32
6087	Isola Sant'Antonio	Piemonte	Alessandria	114	4,8	0,00
6088	Lerma	Piemonte	Alessandria	54	3,7	0,00
6090	Malvicino	Piemonte	Alessandria	38	4,2	0,00
6091	Masio	Piemonte	Alessandria	98	4,4	0,00
6092	Melazzo	Piemonte	Alessandria	125	6,3	0,00
6093	Merana	Piemonte	Alessandria	34	3,7	0,00
6094	Mirabello Monferrato	Piemonte	Alessandria	101	7,6	0,11
6095	Molare	Piemonte	Alessandria	115	3,5	0,00
6096	Molino dei Torti	Piemonte	Alessandria	40	14,4	0,00
6097	Mombello Monferrato	Piemonte	Alessandria	88	4,5	0,00
6098	Momperone	Piemonte	Alessandria	38	4,4	0,00
6099	Moncestino	Piemonte	Alessandria	25	3,8	0,00
6100	Mongiardino Ligure	Piemonte	Alessandria	37	1,3	0,00
6101	Monleale	Piemonte	Alessandria	54	5,7	0,00
6102	Montacuto	Piemonte	Alessandria	42	1,8	0,00
6103	Montaldeo	Piemonte	Alessandria	17	3,2	0,00
6104	Montaldo Bormida	Piemonte	Alessandria	38	6,6	0,00
6105	Montecastello	Piemonte	Alessandria	29	3,9	0,00
6106	Montechiaro d'Acqui	Piemonte	Alessandria	81	4,6	0,00
6107	Montegioco	Piemonte	Alessandria	30	5,4	0,06
6108	Montemanzino	Piemonte	Alessandria	50	5,1	0,00
6109	Morano sul Po	Piemonte	Alessandria	123	7,0	0,00
6110	Morbello	Piemonte	Alessandria	78	3,3	0,00
6111	Mornese	Piemonte	Alessandria	44	3,4	0,00
6112	Morsasco	Piemonte	Alessandria	66	6,4	0,00
6113	Murisengo	Piemonte	Alessandria	113	7,4	-0,02
6114	Novi Ligure	Piemonte	Alessandria	1072	19,4	1,85
6115	Occimiano	Piemonte	Alessandria	178	7,9	0,26
6116	Odalengo Grande	Piemonte	Alessandria	54	3,5	0,00
6117	Odalengo Piccolo	Piemonte	Alessandria	31	4,0	0,00
6118	Olivola	Piemonte	Alessandria	13	4,9	0,00

6119	Orsara Bormida	Piemonte	Alessandria	32	6,2	0,00
6120	Ottiglio	Piemonte	Alessandria	84	5,8	0,00
6121	OVADA	Piemonte	Alessandria	404	11,4	0,39
6122	Oviglio	Piemonte	Alessandria	147	5,4	1,19
6123	Ozzano Monferrato	Piemonte	Alessandria	116	7,6	0,00
6124	Paderna	Piemonte	Alessandria	16	3,7	0,00
6125	Pareto	Piemonte	Alessandria	125	3,0	0,00
6126	Parodi Ligure	Piemonte	Alessandria	48	3,9	0,00
6127	Pasturana	Piemonte	Alessandria	47	8,8	0,00
6128	Pecetto di Valenza	Piemonte	Alessandria	100	8,8	0,00
6129	Pietra Marazzi	Piemonte	Alessandria	59	7,3	0,00
6131	Pomaro Monferrato	Piemonte	Alessandria	57	4,2	0,00
6132	Pontecurone	Piemonte	Alessandria	255	8,6	0,00
6133	Pontestura	Piemonte	Alessandria	136	7,2	0,00
6134	Ponti	Piemonte	Alessandria	85	7,1	0,07
6135	Ponzano Monferrato	Piemonte	Alessandria	49	4,2	0,00
6136	Ponzone	Piemonte	Alessandria	182	2,6	0,00
6137	Pozzol Groppo	Piemonte	Alessandria	54	3,8	0,00
6138	Pozzolo Formigaro	Piemonte	Alessandria	492	13,6	9,92
6139	Prasco	Piemonte	Alessandria	55	9,2	0,00
6140	Predosa	Piemonte	Alessandria	294	8,9	0,18
6141	Quarngento	Piemonte	Alessandria	167	4,6	0,10
6142	Quattordio	Piemonte	Alessandria	181	10,2	0,00
6143	Ricaldone	Piemonte	Alessandria	46	4,4	0,00
6144	Rivalta Bormida	Piemonte	Alessandria	92	9,1	0,00
6145	Rivarone	Piemonte	Alessandria	23	3,8	0,00
6146	Roccaforte Ligure	Piemonte	Alessandria	28	1,3	0,00
6147	Rocca Grimalda	Piemonte	Alessandria	127	8,2	0,28
6148	Rocchetta Ligure	Piemonte	Alessandria	23	2,2	0,00
6149	Rosignano Monferrato	Piemonte	Alessandria	132	6,8	0,00
6150	Sala Monferrato	Piemonte	Alessandria	34	4,5	0,00
6151	Sale	Piemonte	Alessandria	313	7,0	0,00
6152	San Cristoforo	Piemonte	Alessandria	28	7,8	0,00
6153	San Giorgio Monferrato	Piemonte	Alessandria	88	12,4	0,01
6154	San Salvatore Monferrato	Piemonte	Alessandria	243	7,7	0,00
6155	San Sebastiano Curone	Piemonte	Alessandria	30	7,7	0,00
6156	Sant'Agata Fossili	Piemonte	Alessandria	32	4,1	0,00
6157	Sardigliano	Piemonte	Alessandria	35	2,7	0,00
6158	Sarezzano	Piemonte	Alessandria	83	6,0	0,00
6159	Serralunga di Crea	Piemonte	Alessandria	59	6,7	0,07
6160	Serravalle Scrivia	Piemonte	Alessandria	370	23,2	0,00
6161	Sezzadio	Piemonte	Alessandria	194	5,7	0,72
6162	Silvano d'Orba	Piemonte	Alessandria	131	10,7	0,15
6163	Solero	Piemonte	Alessandria	206	9,1	2,80
6164	Solonghello	Piemonte	Alessandria	26	5,3	0,00
6165	Spigno Monferrato	Piemonte	Alessandria	195	3,6	0,00
6166	Spineto Scrivia	Piemonte	Alessandria	25	6,2	0,00
6167	Stazzano	Piemonte	Alessandria	102	5,7	0,05
6168	Strevi	Piemonte	Alessandria	137	9,0	0,00
6169	Tagliolo Monferrato	Piemonte	Alessandria	118	4,5	0,00
6170	Tassarolo	Piemonte	Alessandria	39	5,5	0,58
6171	Terruggia	Piemonte	Alessandria	67	9,3	0,00
6172	Terzo	Piemonte	Alessandria	86	9,8	0,12
6173	Ticineto	Piemonte	Alessandria	90	11,1	-0,04
6174	Tortona	Piemonte	Alessandria	1700	17,2	19,44
6175	Treville	Piemonte	Alessandria	25	5,5	0,00
6176	Trisobbio	Piemonte	Alessandria	58	6,3	0,00
6177	Valenza	Piemonte	Alessandria	572	11,8	0,96
6178	Valmacca	Piemonte	Alessandria	46	3,7	0,03
6179	Vignale Monferrato	Piemonte	Alessandria	95	5,1	0,68
6180	Vignole Borbera	Piemonte	Alessandria	123	14,2	0,00
6181	Viguzzolo	Piemonte	Alessandria	152	8,3	0,00
6182	Villadeati	Piemonte	Alessandria	55	3,7	0,00
6183	Villalvernia	Piemonte	Alessandria	54	12,1	0,30
6184	Villamiroglio	Piemonte	Alessandria	34	3,4	0,00
6185	Villanova Monferrato	Piemonte	Alessandria	166	10,0	1,53
6186	Villaromagnano	Piemonte	Alessandria	48	7,9	0,00
6187	Visone	Piemonte	Alessandria	79	6,2	0,00
6188	Volpedo	Piemonte	Alessandria	70	6,7	0,00
6189	Volpigliano	Piemonte	Alessandria	22	6,8	0,00
6190	Voltaggio	Piemonte	Alessandria	101	1,9	-3,91
6191	Cassano Spinola	Piemonte	Alessandria	134	7,8	1,00
6192	Alluvioni Piovera	Piemonte	Alessandria	168	6,8	0,04
6193	Lu e Cuccaro Monferrato	Piemonte	Alessandria	134	5,0	0,00
7001	Allein	Valle d'Aosta	Aosta	40	5,0	0,00
7002	Antey-Saint-André	Valle d'Aosta	Aosta	82	6,9	0,00
7003	Aosta	Valle d'Aosta	Aosta	628	29,4	-0,04
7004	Arnad	Valle d'Aosta	Aosta	106	3,7	0,15
7005	Arvier	Valle d'Aosta	Aosta	81	2,4	0,43
7006	Avise	Valle d'Aosta	Aosta	52	1,0	0,00
7007	Ayas	Valle d'Aosta	Aosta	152	1,2	-2,61
7008	Aymavilles	Valle d'Aosta	Aosta	106	2,0	0,00
7009	Bard	Valle d'Aosta	Aosta	19	6,3	0,00
7010	Bionaz	Valle d'Aosta	Aosta	36	0,3	0,21
7011	Brisogne	Valle d'Aosta	Aosta	119	4,7	0,05
7012	Brusson	Valle d'Aosta	Aosta	112	2,0	0,00
7013	Challand-Saint-Anselme	Valle d'Aosta	Aosta	64	2,3	0,05
7014	Challand-Saint-Victor	Valle d'Aosta	Aosta	52	2,1	0,00
7015	Chambave	Valle d'Aosta	Aosta	86	4,0	-0,05
7016	Chamois	Valle d'Aosta	Aosta	15	1,0	0,00
7017	Champdepraz	Valle d'Aosta	Aosta	68	1,4	0,00
7018	Champorcher	Valle d'Aosta	Aosta	40	0,6	0,00
7019	Charvensod	Valle d'Aosta	Aosta	105	4,0	-0,05
7020	Châtillon	Valle d'Aosta	Aosta	191	4,8	0,28
7021	Cogne	Valle d'Aosta	Aosta	111	0,5	0,42
7022	Courmayeur	Valle d'Aosta	Aosta	204	1,0	0,05

7023	Donnas	Valle d'Aosta	Aosta	113	3,3	0,66
7024	Doues	Valle d'Aosta	Aosta	64	4,0	0,00
7025	Emarèse	Valle d'Aosta	Aosta	38	3,8	0,00
7026	Etroubles	Valle d'Aosta	Aosta	60	1,5	0,79
7027	Fénis	Valle d'Aosta	Aosta	117	1,7	-1,18
7028	Fontainemore	Valle d'Aosta	Aosta	71	2,2	0,00
7029	Gaby	Valle d'Aosta	Aosta	36	1,1	0,00
7030	Gignod	Valle d'Aosta	Aosta	118	4,6	0,00
7031	Gressan	Valle d'Aosta	Aosta	162	6,4	-0,05
7032	Gressoney-La-Trinité	Valle d'Aosta	Aosta	46	0,7	-0,83
7033	Gressoney-Saint-Jean	Valle d'Aosta	Aosta	91	1,3	0,21
7034	Hône	Valle d'Aosta	Aosta	75	6,0	0,02
7035	Introd	Valle d'Aosta	Aosta	58	2,9	0,00
7036	Issime	Valle d'Aosta	Aosta	33	0,9	0,05
7037	Issogne	Valle d'Aosta	Aosta	110	4,7	0,11
7038	Jovençon	Valle d'Aosta	Aosta	40	5,7	0,00
7039	La Magdeleine	Valle d'Aosta	Aosta	21	2,4	0,00
7040	La Salle	Valle d'Aosta	Aosta	147	1,7	0,03
7041	La Thuile	Valle d'Aosta	Aosta	110	0,9	0,00
7042	Lillianes	Valle d'Aosta	Aosta	43	2,3	0,00
7043	Montjovet	Valle d'Aosta	Aosta	124	6,6	0,00
7044	Morgex	Valle d'Aosta	Aosta	149	3,4	0,00
7045	Nus	Valle d'Aosta	Aosta	183	3,2	0,00
7046	Ollomont	Valle d'Aosta	Aosta	31	0,6	0,00
7047	Oyace	Valle d'Aosta	Aosta	20	0,7	0,04
7048	Perloz	Valle d'Aosta	Aosta	57	2,5	0,00
7049	Pollein	Valle d'Aosta	Aosta	105	6,9	0,05
7050	Pontboset	Valle d'Aosta	Aosta	25	0,7	0,00
7051	Pontey	Valle d'Aosta	Aosta	64	4,0	0,04
7052	Pont-Saint-Martin	Valle d'Aosta	Aosta	122	17,7	0,00
7053	Pré-Saint-Didier	Valle d'Aosta	Aosta	84	2,5	0,00
7054	Quart	Valle d'Aosta	Aosta	231	3,7	0,00
7055	Rhêmes-Notre-Dame	Valle d'Aosta	Aosta	25	0,3	0,00
7056	Rhêmes-Saint-Georges	Valle d'Aosta	Aosta	42	1,1	0,00
7057	Roisan	Valle d'Aosta	Aosta	54	3,7	0,00
7058	Saint-Christophe	Valle d'Aosta	Aosta	172	11,7	0,00
7059	Saint-Denis	Valle d'Aosta	Aosta	45	3,9	0,00
7060	Saint-Marcel	Valle d'Aosta	Aosta	92	2,2	0,00
7061	Saint-Nicolas	Valle d'Aosta	Aosta	51	3,3	0,00
7062	Saint-Oyen	Valle d'Aosta	Aosta	24	2,6	0,57
7063	Saint-Pierre	Valle d'Aosta	Aosta	146	5,6	0,00
7064	Saint-Rhémy-en-Bosses	Valle d'Aosta	Aosta	87	1,3	0,00
7065	Saint-Vincent	Valle d'Aosta	Aosta	155	7,5	0,04
7066	Sarre	Valle d'Aosta	Aosta	148	5,2	0,00
7067	Torgnon	Valle d'Aosta	Aosta	73	1,7	0,00
7068	Valgrisenche	Valle d'Aosta	Aosta	48	0,4	0,00
7069	Valpelline	Valle d'Aosta	Aosta	50	1,6	2,29
7070	Valsavarenche	Valle d'Aosta	Aosta	57	0,4	0,00
7071	Valtournenche	Valle d'Aosta	Aosta	169	1,5	0,01
7072	Verrayes	Valle d'Aosta	Aosta	130	5,8	0,00
7073	Verrès	Valle d'Aosta	Aosta	122	14,5	0,15
7074	Villeneuve	Valle d'Aosta	Aosta	96	10,9	0,73
8001	Airole	Liguria	Imperia	31	2,1	0,00
8002	Apricale	Liguria	Imperia	73	3,7	0,00
8003	Aquila d'Arroschia	Liguria	Imperia	34	3,4	0,00
8004	Armo	Liguria	Imperia	23	2,3	0,00
8005	Aurigo	Liguria	Imperia	42	4,6	0,00
8006	Badalucco	Liguria	Imperia	63	3,9	0,00
8007	Bajardo	Liguria	Imperia	58	2,4	0,00
8008	Bordighera	Liguria	Imperia	281	26,4	0,38
8009	Borghetto d'Arroschia	Liguria	Imperia	78	3,0	0,00
8010	Borgomaro	Liguria	Imperia	108	4,6	0,00
8011	Camporosso	Liguria	Imperia	195	10,8	0,25
8012	Caravonica	Liguria	Imperia	25	5,5	0,00
8014	Castellaro	Liguria	Imperia	43	5,4	0,02
8015	Castel Vittorio	Liguria	Imperia	52	2,0	0,00
8016	Ceriana	Liguria	Imperia	81	2,6	0,00
8017	Cervo	Liguria	Imperia	68	19,1	0,00
8018	Cesio	Liguria	Imperia	35	4,0	0,00
8019	Chiusanico	Liguria	Imperia	77	5,7	0,00
8020	Chiusavecchia	Liguria	Imperia	36	8,7	0,06
8021	Cipressa	Liguria	Imperia	101	10,7	0,29
8022	Civezza	Liguria	Imperia	35	9,0	0,00
8023	Cosio d'Arroschia	Liguria	Imperia	26	0,6	0,00
8024	Costarainera	Liguria	Imperia	48	18,9	-0,02
8025	Diano Arentino	Liguria	Imperia	50	6,0	0,00
8026	Diano Castello	Liguria	Imperia	111	18,2	0,05
8027	Diano Marina	Liguria	Imperia	222	33,2	0,00
8028	Diano San Pietro	Liguria	Imperia	75	6,3	0,00
8029	Dolceacqua	Liguria	Imperia	119	5,9	0,27
8030	Dolcedo	Liguria	Imperia	100	5,0	0,00
8031	Imperia	Liguria	Imperia	965	21,2	0,88
8032	Isolabona	Liguria	Imperia	57	4,6	0,00
8033	Lucinasco	Liguria	Imperia	37	4,7	0,00
8034	Mendatica	Liguria	Imperia	60	2,0	0,00
8035	Molini di Triora	Liguria	Imperia	114	2,0	0,00
8037	Montegrosso Pian Latte	Liguria	Imperia	20	2,0	0,00
8038	Olivetta San Michele	Liguria	Imperia	20	1,4	0,00
8039	Ospedaletti	Liguria	Imperia	101	18,5	0,06
8040	Perinaldo	Liguria	Imperia	85	4,2	0,00
8041	Pietrabruna	Liguria	Imperia	46	4,5	0,00
8042	Pieve di Tecò	Liguria	Imperia	116	2,9	0,00
8043	Pigna	Liguria	Imperia	83	1,6	0,00
8044	Pompeiana	Liguria	Imperia	32	6,0	0,00
8045	Pontedassio	Liguria	Imperia	104	7,8	0,00
8046	Pornassio	Liguria	Imperia	69	2,5	0,00

8047	Prelà	Liguria	Imperia	50	3,4	0,00
8048	Ranzo	Liguria	Imperia	58	5,4	0,00
8049	Rezzo	Liguria	Imperia	58	1,6	0,00
8050	Riva Ligure	Liguria	Imperia	58	28,0	0,34
8051	Rocchetta Nervina	Liguria	Imperia	15	1,0	0,00
8052	San Bartolomeo al Mare	Liguria	Imperia	170	15,7	0,00
8053	San Biagio della Cima	Liguria	Imperia	41	9,6	0,09
8054	San Lorenzo al Mare	Liguria	Imperia	48	37,2	0,08
8055	Sanremo	Liguria	Imperia	1040	18,6	0,81
8056	Santo Stefano al Mare	Liguria	Imperia	79	29,5	1,57
8057	Seborga	Liguria	Imperia	24	4,9	0,00
8058	Soldano	Liguria	Imperia	32	9,3	0,05
8059	Taggia	Liguria	Imperia	408	13,0	0,00
8060	Terzorio	Liguria	Imperia	12	6,3	0,00
8061	Triora	Liguria	Imperia	90	1,3	0,00
8062	Vallebona	Liguria	Imperia	65	11,1	0,00
8063	Vallecrosia	Liguria	Imperia	121	32,8	1,56
8064	Vasia	Liguria	Imperia	43	3,9	0,00
8065	Ventimiglia	Liguria	Imperia	595	11,1	0,93
8066	Vessalico	Liguria	Imperia	31	3,0	0,00
8067	Villa Faraldi	Liguria	Imperia	35	3,7	0,00
8068	Montalto Carpasio	Liguria	Imperia	58	1,9	0,00
9001	Alassio	Liguria	Savona	287	16,6	0,43
9002	Albenga	Liguria	Savona	836	22,8	1,63
9003	Albissola Marina	Liguria	Savona	83	25,5	0,10
9004	Albisola Superiore	Liguria	Savona	181	6,3	0,75
9005	Altare	Liguria	Savona	98	8,6	0,48
9006	Andora	Liguria	Savona	376	11,8	0,04
9007	Arnasco	Liguria	Savona	31	5,1	0,00
9008	Balestrino	Liguria	Savona	42	3,7	0,00
9009	Bardineto	Liguria	Savona	78	2,6	0,00
9010	Bergeggi	Liguria	Savona	87	23,7	0,14
9011	Boissano	Liguria	Savona	64	7,7	0,00
9012	Borghetto Santo Spirito	Liguria	Savona	124	22,9	0,29
9013	Borgio Verezzi	Liguria	Savona	63	23,1	0,00
9014	Bormida	Liguria	Savona	54	2,4	0,00
9015	Cairo Montenotte	Liguria	Savona	712	7,1	4,73
9016	Calice Ligure	Liguria	Savona	75	3,6	0,07
9017	Calizzano	Liguria	Savona	155	2,5	0,00
9018	Carcare	Liguria	Savona	162	15,6	0,29
9019	Casanova Lerrone	Liguria	Savona	71	2,9	0,00
9020	Castelbianco	Liguria	Savona	35	2,4	0,00
9021	Castelvecchio di Rocca Barbena	Liguria	Savona	44	2,7	0,00
9022	Celle Ligure	Liguria	Savona	177	18,5	0,34
9023	Cengio	Liguria	Savona	193	10,2	0,00
9024	Ceriale	Liguria	Savona	218	19,5	0,00
9025	Cisano sul Neva	Liguria	Savona	115	9,4	0,14
9026	Cosseria	Liguria	Savona	92	7,4	0,00
9027	Dego	Liguria	Savona	249	3,7	0,02
9028	Erlì	Liguria	Savona	29	1,7	0,00
9029	Finale Ligure	Liguria	Savona	390	11,0	0,58
9030	Garlenda	Liguria	Savona	64	8,0	0,02
9031	Giustenice	Liguria	Savona	41	2,4	0,12
9032	Giusvalla	Liguria	Savona	76	3,8	0,00
9033	Laigueglia	Liguria	Savona	59	21,8	0,05
9034	Loano	Liguria	Savona	250	18,5	0,26
9035	Magliolo	Liguria	Savona	87	4,4	0,00
9036	Mallare	Liguria	Savona	81	2,5	0,00
9037	Massimino	Liguria	Savona	23	2,9	0,00
9038	Millesimo	Liguria	Savona	128	8,0	0,04
9039	Mioglia	Liguria	Savona	78	4,1	0,00
9040	Murialdo	Liguria	Savona	73	1,9	0,00
9041	Nasino	Liguria	Savona	28	1,2	0,00
9042	Noli	Liguria	Savona	108	11,1	0,04
9043	Onzo	Liguria	Savona	31	3,8	0,00
9044	Orco Feglino	Liguria	Savona	65	3,8	0,00
9045	Ortovero	Liguria	Savona	65	6,8	0,00
9046	Osiglia	Liguria	Savona	52	1,9	0,00
9047	Pallare	Liguria	Savona	59	2,8	0,00
9048	Piana Crixia	Liguria	Savona	109	3,6	0,01
9049	Pietra Ligure	Liguria	Savona	238	24,1	0,24
9050	Plodio	Liguria	Savona	34	3,9	0,00
9051	Pontinvrea	Liguria	Savona	92	3,7	0,00
9052	Quiliano	Liguria	Savona	286	5,7	2,94
9053	Rialto	Liguria	Savona	51	2,6	0,00
9054	Roccamare	Liguria	Savona	83	4,7	0,00
9055	Sassello	Liguria	Savona	256	2,5	0,00
9056	Savona	Liguria	Savona	842	12,9	0,53
9057	Spotorno	Liguria	Savona	114	14,2	0,11
9058	Stella	Liguria	Savona	180	4,1	0,08
9059	Stellanello	Liguria	Savona	73	4,1	0,00
9060	Testico	Liguria	Savona	31	3,0	0,00
9061	Toirano	Liguria	Savona	103	5,4	0,26
9062	Tovo San Giacomo	Liguria	Savona	87	9,2	0,38
9063	Urbe	Liguria	Savona	129	4,1	0,00
9064	Vado Ligure	Liguria	Savona	370	15,6	2,35
9065	Varazze	Liguria	Savona	404	8,4	0,16
9066	Vendone	Liguria	Savona	25	2,5	0,00
9067	Vezi Porto	Liguria	Savona	66	7,5	0,22
9068	Villanova d'Albenga	Liguria	Savona	199	12,5	0,00
9069	Zuccarello	Liguria	Savona	48	4,4	0,00
10001	Arenzano	Liguria	Genova	238	9,8	0,59
10002	Avegno	Liguria	Genova	73	6,7	0,00
10003	Bargagli	Liguria	Genova	99	6,1	0,02
10004	Bogliasco	Liguria	Genova	71	15,9	0,16
10005	Borzonasca	Liguria	Genova	214	2,7	0,00

10006	Busalla	Liguria	Genova	182	10,6	0,79
10007	Camogli	Liguria	Genova	112	11,1	0,00
10008	Campo Ligure	Liguria	Genova	114	4,8	0,26
10009	Campomorone	Liguria	Genova	169	6,5	0,16
10010	Carasco	Liguria	Genova	141	16,7	0,23
10011	Casarza Ligure	Liguria	Genova	178	6,4	0,13
10012	Casella	Liguria	Genova	106	13,1	0,00
10013	Castiglione Chiavarese	Liguria	Genova	116	3,9	0,16
10014	Ceranesi	Liguria	Genova	178	5,8	0,00
10015	Chiavari	Liguria	Genova	355	29,0	0,49
10016	Cicagna	Liguria	Genova	111	9,8	0,16
10017	Cogoleto	Liguria	Genova	222	10,7	0,63
10018	Cogorno	Liguria	Genova	146	16,1	0,10
10019	Coreglia Ligure	Liguria	Genova	32	4,0	0,04
10020	Crocefieschi	Liguria	Genova	49	4,2	0,00
10021	Davagna	Liguria	Genova	101	4,9	0,00
10022	Fascia	Liguria	Genova	36	3,2	0,00
10023	Favale di Malvaro	Liguria	Genova	46	2,8	0,07
10024	Fontanigorda	Liguria	Genova	54	3,3	0,63
10025	Genova	Liguria	Genova	5688	23,7	1,43
10026	Gorreto	Liguria	Genova	43	2,3	0,88
10027	Isola del Cantone	Liguria	Genova	148	3,1	0,00
10028	Lavagna	Liguria	Genova	263	18,9	0,06
10029	Leivi	Liguria	Genova	105	10,8	0,00
10030	Lorsica	Liguria	Genova	57	3,2	0,00
10031	Lumarzo	Liguria	Genova	124	4,9	0,00
10032	Masone	Liguria	Genova	123	4,2	0,45
10033	Mele	Liguria	Genova	115	6,8	0,05
10034	Mezzanego	Liguria	Genova	104	3,6	0,00
10035	Mignanego	Liguria	Genova	139	8,6	0,00
10036	Moconesi	Liguria	Genova	109	6,7	0,19
10037	Moneglia	Liguria	Genova	139	8,9	0,01
10038	Montebruno	Liguria	Genova	50	2,8	0,13
10039	Montoggio	Liguria	Genova	133	2,8	0,15
10040	Ne	Liguria	Genova	227	3,6	0,00
10041	Neirone	Liguria	Genova	108	3,6	0,10
10042	Orero	Liguria	Genova	53	3,3	0,00
10043	Pieve Ligure	Liguria	Genova	53	14,8	-0,01
10044	Portofino	Liguria	Genova	16	6,4	0,00
10045	Propata	Liguria	Genova	37	2,2	0,26
10046	Rapallo	Liguria	Genova	450	13,4	0,25
10047	Recco	Liguria	Genova	162	16,6	0,24
10048	Rezzoaglio	Liguria	Genova	159	1,5	0,43
10049	Ronco Scrivia	Liguria	Genova	178	5,9	0,79
10050	Rondanina	Liguria	Genova	23	1,8	0,00
10051	Rossiglione	Liguria	Genova	139	2,9	0,00
10052	Rovegno	Liguria	Genova	100	2,3	0,00
10053	San Colombano Certenoli	Liguria	Genova	194	4,7	0,03
10054	Santa Margherita Ligure	Liguria	Genova	189	18,8	0,01
10055	Sant'Olcese	Liguria	Genova	192	8,8	0,37
10056	Santo Stefano d'Aveto	Liguria	Genova	166	3,0	0,00
10057	Savignone	Liguria	Genova	148	6,8	0,03
10058	Serra Riccò	Liguria	Genova	268	10,2	0,43
10059	Sestri Levante	Liguria	Genova	417	12,4	0,13
10060	Sori	Liguria	Genova	104	8,0	0,07
10061	Tiglieto	Liguria	Genova	81	3,3	0,00
10062	Torriglia	Liguria	Genova	234	3,9	0,39
10063	Tribogna	Liguria	Genova	48	6,8	0,00
10064	Uscio	Liguria	Genova	71	7,4	0,39
10065	Valbrenvenna	Liguria	Genova	109	3,1	0,09
10066	Vobbia	Liguria	Genova	79	2,4	0,00
10067	Zoagli	Liguria	Genova	93	11,9	0,05
11001	Ameglia	Liguria	La Spezia	201	14,2	3,73
11002	Arcola	Liguria	La Spezia	293	17,7	0,50
11003	Beverino	Liguria	La Spezia	181	5,2	0,51
11004	Bolano	Liguria	La Spezia	203	13,9	0,41
11005	Bonassola	Liguria	La Spezia	76	8,3	0,02
11006	Borghetto di Vara	Liguria	La Spezia	103	3,8	0,00
11007	Brugnato	Liguria	La Spezia	104	8,8	1,00
11008	Calice al Cornoviglio	Liguria	La Spezia	129	3,8	0,06
11009	Carro	Liguria	La Spezia	90	2,8	0,09
11010	Carrodano	Liguria	La Spezia	82	3,8	0,56
11011	Castelnuovo Magra	Liguria	La Spezia	262	17,4	0,40
11012	Deiva Marina	Liguria	La Spezia	99	7,0	0,00
11013	Follo	Liguria	La Spezia	197	8,5	0,01
11014	Framura	Liguria	La Spezia	87	4,5	0,22
11015	La Spezia	Liguria	La Spezia	1460	28,4	1,22
11016	Lerici	Liguria	La Spezia	245	15,3	0,44
11017	Levanto	Liguria	La Spezia	185	5,0	0,08
11018	Maissana	Liguria	La Spezia	124	2,7	0,06
11019	Monterosso al Mare	Liguria	La Spezia	57	5,2	0,11
11020	Luni	Liguria	La Spezia	245	17,7	0,18
11021	Pignone	Liguria	La Spezia	45	2,5	0,07
11022	Portovenere	Liguria	La Spezia	120	15,6	0,00
11023	Riccò del Golfo di Spezia	Liguria	La Spezia	166	4,4	0,76
11024	Riomaggiore	Liguria	La Spezia	45	4,3	0,00
11025	Rocchetta di Vara	Liguria	La Spezia	116	3,5	0,03
11026	Santo Stefano di Magra	Liguria	La Spezia	320	23,1	0,50
11027	Sarzana	Liguria	La Spezia	715	20,7	1,71
11028	Sesta Godano	Liguria	La Spezia	206	3,0	0,94
11029	Varese Ligure	Liguria	La Spezia	410	3,0	0,57
11030	Vernazza	Liguria	La Spezia	57	4,6	0,00
11031	Vezzano Ligure	Liguria	La Spezia	278	15,1	0,13
11032	Zignago	Liguria	La Spezia	91	3,2	0,00
12001	Agra	Lombardia	Varese	25	9,1	0,00
12002	Albizzate	Lombardia	Varese	136	35,1	0,18

12003	Angera	Lombardia	Varese	227	12,8	0,10
12004	Arcisate	Lombardia	Varese	271	22,4	0,35
12005	Arsago Seprio	Lombardia	Varese	149	14,2	0,00
12006	Azzate	Lombardia	Varese	100	22,3	0,00
12007	Azzio	Lombardia	Varese	32	14,7	0,00
12008	Barasso	Lombardia	Varese	54	13,8	0,00
12009	Bardello	Lombardia	Varese	48	19,0	0,00
12010	Bedero Valcuvia	Lombardia	Varese	27	10,5	0,06
12011	Besano	Lombardia	Varese	60	17,5	0,00
12012	Besnate	Lombardia	Varese	157	20,9	0,00
12013	Besozzo	Lombardia	Varese	277	19,9	0,00
12014	Biandronno	Lombardia	Varese	102	10,7	0,00
12015	Bisuschio	Lombardia	Varese	110	15,7	0,00
12016	Bodio Lomnago	Lombardia	Varese	87	21,5	0,16
12017	Brescia	Lombardia	Varese	140	20,4	0,00
12018	Bregano	Lombardia	Varese	24	10,3	0,00
12019	Brenta	Lombardia	Varese	49	11,8	0,00
12020	Brezzo di Bedero	Lombardia	Varese	83	8,3	0,00
12021	Brinzio	Lombardia	Varese	23	3,6	0,00
12022	Brissago-Valtravaglia	Lombardia	Varese	47	7,7	0,00
12023	Brunello	Lombardia	Varese	49	29,9	0,46
12024	Brusimpiano	Lombardia	Varese	40	6,8	0,00
12025	Buggiate	Lombardia	Varese	73	29,2	0,00
12026	Busto Arsizio	Lombardia	Varese	1522	49,6	1,68
12027	Cadegliano-Viconago	Lombardia	Varese	67	6,5	0,00
12029	Cairate	Lombardia	Varese	268	23,8	0,38
12030	Cantello	Lombardia	Varese	168	18,4	0,23
12031	Caravate	Lombardia	Varese	127	24,7	3,03
12032	Cardano al Campo	Lombardia	Varese	400	42,4	0,00
12033	Carnago	Lombardia	Varese	160	25,7	0,00
12034	Caronno Pertusella	Lombardia	Varese	425	49,7	0,79
12035	Caronno Varesino	Lombardia	Varese	126	21,9	0,00
12036	Casale Litta	Lombardia	Varese	114	10,8	0,00
12037	Casalzuigno	Lombardia	Varese	55	7,4	0,00
12038	Casciago	Lombardia	Varese	101	24,8	0,00
12039	Casorate Sempione	Lombardia	Varese	166	24,1	0,98
12040	Cassano Magnago	Lombardia	Varese	554	44,9	0,19
12041	Cassano Valcuvia	Lombardia	Varese	27	6,9	0,00
12042	Castellanza	Lombardia	Varese	345	49,8	0,00
12043	Castello Cabiaglio	Lombardia	Varese	21	3,0	0,00
12044	Castelseprio	Lombardia	Varese	69	18,3	0,00
12045	Castelveccana	Lombardia	Varese	113	5,4	0,00
12046	Castiglione Olona	Lombardia	Varese	214	30,9	0,00
12047	Castronno	Lombardia	Varese	130	34,5	0,00
12048	Cavaria con Premezzo	Lombardia	Varese	155	46,6	0,00
12049	Cazzago Brabbia	Lombardia	Varese	35	8,8	0,37
12050	Cislago	Lombardia	Varese	287	25,7	2,24
12051	Cittiglio	Lombardia	Varese	131	11,8	0,00
12052	Clivio	Lombardia	Varese	51	17,2	0,00
12053	Cocquio-Trevisago	Lombardia	Varese	166	16,9	0,13
12054	Comabbio	Lombardia	Varese	57	12,2	0,00
12055	Comerio	Lombardia	Varese	64	11,6	0,12
12056	Cremenaga	Lombardia	Varese	25	5,4	0,00
12057	Crosio della Valle	Lombardia	Varese	37	25,7	0,00
12058	Cuasso al Monte	Lombardia	Varese	101	6,3	0,00
12059	Cugliate-Fabiasco	Lombardia	Varese	76	11,6	0,00
12060	Cunardo	Lombardia	Varese	81	13,3	0,00
12061	Curiglia con Monteviasco	Lombardia	Varese	15	1,3	0,00
12062	Cuveglia	Lombardia	Varese	100	13,3	0,00
12063	Cuvio	Lombardia	Varese	66	11,0	0,05
12064	Daverio	Lombardia	Varese	111	27,5	0,00
12065	Dumenza	Lombardia	Varese	70	3,8	0,00
12066	Duno	Lombardia	Varese	14	5,4	0,00
12067	Fagnano Olona	Lombardia	Varese	370	42,6	0,00
12068	Ferno	Lombardia	Varese	452	52,2	0,00
12069	Ferrera di Varese	Lombardia	Varese	24	15,8	0,00
12070	Gallarate	Lombardia	Varese	1132	53,9	0,00
12071	Galliate Lombardo	Lombardia	Varese	34	10,3	0,14
12072	Gavirate	Lombardia	Varese	265	22,1	0,23
12073	Gazzada Schianno	Lombardia	Varese	160	33,1	0,00
12074	Gemonio	Lombardia	Varese	93	25,3	0,00
12075	Gerenzano	Lombardia	Varese	307	31,3	0,52
12076	Germignaga	Lombardia	Varese	98	21,1	0,00
12077	Golasecca	Lombardia	Varese	98	13,2	0,00
12078	Gorla Maggiore	Lombardia	Varese	167	32,4	0,42
12079	Gorla Minore	Lombardia	Varese	291	38,9	0,17
12080	Gornate Olona	Lombardia	Varese	107	22,9	0,45
12081	Grantola	Lombardia	Varese	31	15,1	0,00
12082	Inarzo	Lombardia	Varese	30	12,4	0,00
12083	Induno Olona	Lombardia	Varese	229	18,5	0,00
12084	Ispra	Lombardia	Varese	241	15,1	0,00
12085	Jerago con Orago	Lombardia	Varese	143	36,9	0,00
12086	Lavena Ponte Tresa	Lombardia	Varese	106	23,9	0,00
12087	Laveno-Mombello	Lombardia	Varese	296	12,6	0,00
12088	Leggiano	Lombardia	Varese	142	10,7	0,13
12089	Lonate Ceppino	Lombardia	Varese	143	29,6	0,00
12090	Lonate Pozzolo	Lombardia	Varese	752	25,7	1,57
12091	Lozza	Lombardia	Varese	52	30,5	0,00
12092	Luino	Lombardia	Varese	352	16,7	0,00
12093	Luvinata	Lombardia	Varese	36	8,8	0,00
12095	Malgesso	Lombardia	Varese	54	19,3	0,00
12096	Malnate	Lombardia	Varese	305	33,9	0,00
12097	Marchirolo	Lombardia	Varese	74	13,4	0,10
12098	Marnate	Lombardia	Varese	214	44,1	0,46
12099	Marzio	Lombardia	Varese	15	7,9	0,00
12100	Masciago Primo	Lombardia	Varese	13	7,2	0,00

12101	Mercallo	Lombardia	Varese	66	12,0	0,00
12102	Mesenzana	Lombardia	Varese	56	11,5	0,37
12103	Montegrino Valtravaglia	Lombardia	Varese	71	7,0	0,00
12104	Monvalle	Lombardia	Varese	75	16,6	0,00
12105	Morazzone	Lombardia	Varese	121	21,7	0,16
12106	Mornago	Lombardia	Varese	189	15,4	0,00
12107	Oggiona con Santo Stefano	Lombardia	Varese	122	44,5	0,31
12108	Olgiate Olona	Lombardia	Varese	386	53,5	1,10
12109	Origgio	Lombardia	Varese	305	38,5	4,03
12110	Orino	Lombardia	Varese	27	7,4	0,00
12113	Porto Ceresio	Lombardia	Varese	67	12,6	0,00
12114	Porto Valtravaglia	Lombardia	Varese	120	7,3	0,00
12115	Rancio Valcuvia	Lombardia	Varese	44	9,9	0,00
12116	Ranco	Lombardia	Varese	54	7,9	0,16
12117	Saltrio	Lombardia	Varese	88	25,7	0,00
12118	Samarate	Lombardia	Varese	476	29,7	0,00
12119	Saronno	Lombardia	Varese	640	57,8	0,00
12120	Sesto Calende	Lombardia	Varese	390	15,6	0,00
12121	Solbiate Arno	Lombardia	Varese	155	50,9	0,00
12122	Solbiate Olona	Lombardia	Varese	223	45,2	0,00
12123	Somma Lombardo	Lombardia	Varese	744	24,4	2,66
12124	Sumirago	Lombardia	Varese	202	17,2	0,00
12125	Taino	Lombardia	Varese	115	15,1	0,00
12126	Ternate	Lombardia	Varese	163	34,8	0,00
12127	Tradate	Lombardia	Varese	496	23,1	0,60
12128	Travedona-Monate	Lombardia	Varese	151	15,7	3,88
12129	Tronzano Lago Maggiore	Lombardia	Varese	29	2,6	0,00
12130	Uboldo	Lombardia	Varese	345	32,1	0,35
12131	Valganna	Lombardia	Varese	73	5,8	0,00
12132	Varano Borghi	Lombardia	Varese	76	22,8	0,00
12133	Varese	Lombardia	Varese	1505	27,4	0,80
12134	Vedano Olona	Lombardia	Varese	186	26,2	0,00
12136	Venegono Inferiore	Lombardia	Varese	180	30,5	0,15
12137	Venegono Superiore	Lombardia	Varese	199	29,6	0,28
12138	Vergiate	Lombardia	Varese	377	17,3	2,64
12139	Viggiù	Lombardia	Varese	129	13,9	0,34
12140	Vizzola Ticino	Lombardia	Varese	92	12,1	0,76
12141	Sangiano	Lombardia	Varese	50	22,6	1,23
12142	Maccagno con Pino e Veddasca	Lombardia	Varese	168	4,0	0,24
12143	Cadrezzate con Osmate	Lombardia	Varese	110	13,3	0,00
13003	Albavilla	Lombardia	Como	172	16,5	0,00
13004	Albese con Cassano	Lombardia	Como	126	15,8	0,00
13005	Albiolo	Lombardia	Como	49	17,3	0,00
13006	Alserio	Lombardia	Como	33	16,5	0,18
13007	Alzate Brianza	Lombardia	Como	141	18,5	0,00
13009	Anzano del Parco	Lombardia	Como	72	22,2	0,00
13010	Appiano Gentile	Lombardia	Como	228	17,8	0,00
13011	Argegno	Lombardia	Como	28	6,9	0,00
13012	Arosio	Lombardia	Como	116	45,1	0,00
13013	Asso	Lombardia	Como	84	12,9	0,03
13015	Barni	Lombardia	Como	29	5,1	0,00
13021	Bene Lario	Lombardia	Como	14	2,6	0,00
13022	Beregazzo con Figliaro	Lombardia	Como	75	19,7	0,28
13023	Binago	Lombardia	Como	91	12,7	0,00
13024	Bizzarone	Lombardia	Como	42	15,7	0,00
13025	Blessagno	Lombardia	Como	9	2,7	0,00
13026	Blevio	Lombardia	Como	25	4,6	0,00
13028	Bregnano	Lombardia	Como	193	31,3	0,00
13029	Brenna	Lombardia	Como	60	12,4	0,00
13030	Brienno	Lombardia	Como	15	1,6	0,00
13032	Brunate	Lombardia	Como	41	20,3	0,00
13034	Bulgarograsso	Lombardia	Como	102	27,0	0,17
13035	Cabiate	Lombardia	Como	179	56,3	0,00
13036	Cadorago	Lombardia	Como	199	27,8	0,06
13037	Caglio	Lombardia	Como	25	3,9	0,00
13040	Campione d'Italia	Lombardia	Como	28	10,6	0,00
13041	Cantù	Lombardia	Como	876	37,7	2,67
13042	Canzo	Lombardia	Como	127	11,5	0,00
13043	Capiago Intimiano	Lombardia	Como	104	18,2	0,00
13044	Carate Urio	Lombardia	Como	32	4,6	0,00
13045	Carbonate	Lombardia	Como	98	20,0	0,00
13046	Carimate	Lombardia	Como	150	29,1	0,00
13047	Carlazzo	Lombardia	Como	108	8,5	0,25
13048	Carugo	Lombardia	Como	153	36,4	0,03
13052	Casolino d'Erba	Lombardia	Como	42	6,1	0,00
13053	Casnate con Bernate	Lombardia	Como	163	31,3	0,00
13055	Cassina Rizzardi	Lombardia	Como	92	26,2	0,00
13058	Castelmarte	Lombardia	Como	52	26,5	0,00
13059	Castelnuovo Bozzente	Lombardia	Como	23	6,4	0,00
13062	Cavargna	Lombardia	Como	20	1,3	0,00
13063	Cerano d'Intelvi	Lombardia	Como	23	4,1	0,00
13064	Cermenate	Lombardia	Como	263	32,1	0,42
13065	Cernobbio	Lombardia	Como	148	12,1	0,00
13068	Cirimido	Lombardia	Como	71	27,0	0,00
13071	Claino con Osteno	Lombardia	Como	28	2,2	0,00
13074	Colonno	Lombardia	Como	13	2,3	0,00
13075	Como	Lombardia	Como	1198	32,2	1,17
13077	Corrido	Lombardia	Como	27	4,4	0,00
13083	Cremia	Lombardia	Como	42	4,1	0,00
13084	Cucciago	Lombardia	Como	124	25,2	3,53
13085	Cusino	Lombardia	Como	17	1,7	0,00
13087	Dizzasco	Lombardia	Como	24	6,8	0,00
13089	Domaso	Lombardia	Como	63	10,0	0,00
13090	Dongo	Lombardia	Como	103	14,6	0,00
13092	Dosso del Liro	Lombardia	Como	20	0,9	0,00
13095	Erba	Lombardia	Como	475	26,7	0,00

13097	Eupilio	Lombardia	Como	96	13,9	0,00
13098	Faggeto Lario	Lombardia	Como	43	2,5	0,00
13099	Faloppio	Lombardia	Como	112	27,1	1,29
13100	Fenegrò	Lombardia	Como	109	20,3	1,56
13101	Figino Serenza	Lombardia	Como	141	28,4	0,18
13102	Fino Mornasco	Lombardia	Como	257	35,3	0,00
13106	Garzeno	Lombardia	Como	39	1,4	0,00
13107	Gera Lario	Lombardia	Como	89	12,4	0,00
13110	Grandate	Lombardia	Como	147	51,9	0,00
13111	Grandola ed Uniti	Lombardia	Como	70	4,2	0,00
13113	Griante	Lombardia	Como	31	4,7	0,00
13114	Guanzate	Lombardia	Como	170	24,5	0,00
13118	Inverigo	Lombardia	Como	244	24,5	0,00
13119	Laglio	Lombardia	Como	22	3,6	0,00
13120	Laino	Lombardia	Como	29	4,4	0,00
13121	Lambrugo	Lombardia	Como	53	29,1	0,00
13123	Lasnigo	Lombardia	Como	21	3,9	0,00
13126	Lezzeno	Lombardia	Como	54	2,6	0,00
13128	Limido Comasco	Lombardia	Como	95	20,8	0,54
13129	Lipomo	Lombardia	Como	78	34,0	0,06
13130	Livo	Lombardia	Como	22	0,7	0,00
13131	Locate Varesino	Lombardia	Como	105	17,4	0,18
13133	Lomazzo	Lombardia	Como	289	30,5	0,69
13134	Longone al Segrino	Lombardia	Como	44	27,3	0,00
13135	Luisago	Lombardia	Como	86	39,9	0,00
13136	Lurago d'Erba	Lombardia	Como	133	28,4	0,29
13137	Lurago Marinone	Lombardia	Como	71	18,1	0,00
13138	Lurate Caccivio	Lombardia	Como	225	37,9	0,70
13139	Magreglio	Lombardia	Como	28	8,9	0,00
13143	Mariano Comense	Lombardia	Como	514	37,2	0,92
13144	Maslianico	Lombardia	Como	54	41,6	0,00
13145	Menaggio	Lombardia	Como	110	9,3	0,00
13147	Merone	Lombardia	Como	111	33,8	0,00
13152	Moltrasio	Lombardia	Como	45	5,1	0,00
13153	Monguzzo	Lombardia	Como	59	15,7	0,00
13154	Montano Lucino	Lombardia	Como	135	25,9	0,00
13155	Montemezzo	Lombardia	Como	29	3,2	0,00
13157	Montorfano	Lombardia	Como	59	16,8	0,00
13159	Mozzate	Lombardia	Como	231	21,6	0,00
13160	Musso	Lombardia	Como	36	9,8	0,00
13161	Nesso	Lombardia	Como	49	3,3	0,00
13163	Novedrate	Lombardia	Como	123	42,2	0,00
13165	Olgiate Comasco	Lombardia	Como	261	23,8	1,76
13169	Oltrona di San Mamette	Lombardia	Como	51	18,9	0,00
13170	Orsenigo	Lombardia	Como	106	23,8	0,00
13178	Peglio	Lombardia	Como	25	2,4	0,00
13183	Pianello del Lario	Lombardia	Como	57	5,8	0,07
13184	Pigra	Lombardia	Como	17	3,8	0,00
13185	Plesio	Lombardia	Como	48	2,8	0,00
13186	Pognana Lario	Lombardia	Como	18	3,5	0,00
13187	Ponna	Lombardia	Como	21	3,6	0,00
13188	Ponte Lambro	Lombardia	Como	81	23,9	0,00
13189	Porlezza	Lombardia	Como	152	8,2	0,00
13192	Proserpio	Lombardia	Como	29	12,7	0,00
13193	Pusiano	Lombardia	Como	33	10,4	0,00
13195	Rezzago	Lombardia	Como	11	2,7	0,00
13197	Rodero	Lombardia	Como	29	11,3	0,00
13199	Ronago	Lombardia	Como	34	16,3	0,00
13201	Rovellasca	Lombardia	Como	163	45,6	0,00
13202	Rovello Porro	Lombardia	Como	165	29,8	0,87
13203	Sala Comacina	Lombardia	Como	13	2,8	0,00
13204	San Bartolomeo Val Cavargna	Lombardia	Como	36	3,4	0,00
13206	San Fermo della Battaglia	Lombardia	Como	136	23,5	0,00
13207	San Nazzaro Val Cavargna	Lombardia	Como	22	1,7	0,00
13211	Schignano	Lombardia	Como	32	3,1	0,00
13212	Senna Comasco	Lombardia	Como	78	28,1	0,00
13216	Sorico	Lombardia	Como	110	4,5	0,00
13217	Sormano	Lombardia	Como	41	3,8	0,00
13218	Stazzona	Lombardia	Como	39	5,4	0,00
13222	Tavernerio	Lombardia	Como	128	10,8	0,00
13223	Torno	Lombardia	Como	32	4,3	0,00
13226	Trezzone	Lombardia	Como	12	3,0	0,00
13227	Turate	Lombardia	Como	331	32,2	3,30
13228	Uggiate-Trevano	Lombardia	Como	104	17,9	0,00
13229	Valbrona	Lombardia	Como	81	6,0	0,00
13232	Valmorea	Lombardia	Como	57	18,2	0,00
13233	Val Rezzo	Lombardia	Como	14	2,1	0,00
13234	Valsolda	Lombardia	Como	62	1,9	0,00
13236	Veleso	Lombardia	Como	17	2,9	0,00
13238	Veniano	Lombardia	Como	95	30,3	0,00
13239	Vercana	Lombardia	Como	42	2,8	0,00
13242	Vertemate con Minoprio	Lombardia	Como	140	24,3	0,00
13245	Villa Guardia	Lombardia	Como	210	26,7	0,25
13246	Zelbio	Lombardia	Como	21	4,6	0,00
13248	San Siro	Lombardia	Como	89	4,7	0,00
13249	Gravedona ed Uniti	Lombardia	Como	179	4,5	0,24
13250	Bellagio	Lombardia	Como	176	6,1	0,36
13251	Colverde	Lombardia	Como	141	16,4	0,66
13252	Tremezzina	Lombardia	Como	162	5,5	0,20
13253	Alta Valle Intelvi	Lombardia	Como	146	5,8	0,00
13254	Centro Valle Intelvi	Lombardia	Como	132	6,7	0,00
13255	Solbiate con Cagno	Lombardia	Como	116	15,2	0,00
14001	Albaredo per San Marco	Lombardia	Sondrio	38	2,0	0,00
14002	Albosaggia	Lombardia	Sondrio	147	4,3	0,40
14003	Andalo Valtellino	Lombardia	Sondrio	47	6,9	0,00
14004	Aprica	Lombardia	Sondrio	71	3,5	0,00

14005	Ardenno	Lombardia	Sondrio	159	9,3	0,02
14006	Bema	Lombardia	Sondrio	25	1,3	0,00
14007	Berbenno di Valtellina	Lombardia	Sondrio	222	6,2	0,00
14008	Bianzone	Lombardia	Sondrio	84	4,9	0,00
14009	Bormio	Lombardia	Sondrio	177	4,3	0,30
14010	Buglio in Monte	Lombardia	Sondrio	108	3,9	0,14
14011	Caiolo	Lombardia	Sondrio	75	2,3	0,00
14012	Campodolcino	Lombardia	Sondrio	93	1,9	0,00
14013	Caspoggio	Lombardia	Sondrio	48	6,5	0,00
14014	Castello dell'Acqua	Lombardia	Sondrio	49	3,5	0,12
14015	Castione Andevenno	Lombardia	Sondrio	124	7,3	0,00
14016	Cedrasco	Lombardia	Sondrio	30	2,1	0,00
14017	Cercino	Lombardia	Sondrio	42	7,3	0,00
14018	Chiavenna	Lombardia	Sondrio	127	11,8	0,00
14019	Chiesa in Valmalenco	Lombardia	Sondrio	153	1,4	0,00
14020	Chiuro	Lombardia	Sondrio	135	2,6	0,00
14021	Cino	Lombardia	Sondrio	15	3,0	0,15
14022	Civo	Lombardia	Sondrio	89	3,6	0,00
14023	Colorina	Lombardia	Sondrio	76	4,3	0,00
14024	Cosio Valtellino	Lombardia	Sondrio	234	9,8	0,00
14025	Dazio	Lombardia	Sondrio	32	8,7	0,00
14026	Delebio	Lombardia	Sondrio	132	5,9	0,45
14027	Dubino	Lombardia	Sondrio	170	12,9	0,17
14028	Faedo Valtellino	Lombardia	Sondrio	22	4,5	0,00
14029	Forcola	Lombardia	Sondrio	45	2,8	0,03
14030	Fusine	Lombardia	Sondrio	42	1,1	0,00
14031	Gerola Alta	Lombardia	Sondrio	51	1,4	0,00
14032	Gordona	Lombardia	Sondrio	146	2,3	0,87
14033	Grosio	Lombardia	Sondrio	196	1,5	0,00
14034	Grosotto	Lombardia	Sondrio	106	2,0	0,10
14035	Madesimo	Lombardia	Sondrio	114	1,3	0,00
14036	Lanzada	Lombardia	Sondrio	86	0,7	0,00
14037	Livigno	Lombardia	Sondrio	297	1,3	1,73
14038	Lovero	Lombardia	Sondrio	67	5,0	0,43
14039	Mantello	Lombardia	Sondrio	46	12,1	0,35
14040	Mazzo di Valtellina	Lombardia	Sondrio	76	5,0	0,00
14041	Mello	Lombardia	Sondrio	47	4,1	0,00
14043	Mese	Lombardia	Sondrio	65	15,6	0,00
14044	Montagna in Valtellina	Lombardia	Sondrio	133	3,0	0,00
14045	Morbegno	Lombardia	Sondrio	295	19,9	0,00
14046	Novate Mezzola	Lombardia	Sondrio	95	1,0	0,85
14047	Pedesina	Lombardia	Sondrio	8	1,3	0,00
14048	Piantedo	Lombardia	Sondrio	91	13,3	0,00
14049	Piateda	Lombardia	Sondrio	127	1,8	0,00
14050	Piuro	Lombardia	Sondrio	79	0,9	0,16
14051	Poggiridenti	Lombardia	Sondrio	71	24,6	0,00
14052	Ponte in Valtellina	Lombardia	Sondrio	138	2,0	0,00
14053	Postalesio	Lombardia	Sondrio	53	5,0	0,00
14054	Prata Camportaccio	Lombardia	Sondrio	121	4,3	0,10
14055	Rasura	Lombardia	Sondrio	21	3,6	0,00
14056	Rogolo	Lombardia	Sondrio	52	4,1	0,00
14057	Samolaco	Lombardia	Sondrio	190	4,1	0,90
14058	San Giacomo Filippo	Lombardia	Sondrio	64	1,0	1,40
14059	Sernio	Lombardia	Sondrio	32	3,3	0,00
14060	Sondalo	Lombardia	Sondrio	174	1,8	0,00
14061	Sondrio	Lombardia	Sondrio	408	19,5	0,08
14062	Sprina	Lombardia	Sondrio	10	1,3	0,00
14063	Talamona	Lombardia	Sondrio	175	8,3	0,00
14064	Tartano	Lombardia	Sondrio	43	0,9	0,00
14065	Teglio	Lombardia	Sondrio	353	3,1	0,27
14066	Tirano	Lombardia	Sondrio	297	9,2	0,25
14067	Torre di Santa Maria	Lombardia	Sondrio	57	1,3	0,00
14068	Tovo di Sant'Agata	Lombardia	Sondrio	50	4,5	0,00
14069	Traona	Lombardia	Sondrio	118	18,5	0,13
14070	Tresivio	Lombardia	Sondrio	91	6,1	0,00
14071	Valdidentro	Lombardia	Sondrio	247	1,1	0,52
14072	Valdisotto	Lombardia	Sondrio	217	2,4	0,09
14073	Valfurva	Lombardia	Sondrio	143	0,7	1,28
14074	Val Masino	Lombardia	Sondrio	76	0,6	0,12
14075	Verceia	Lombardia	Sondrio	45	3,9	0,00
14076	Vervio	Lombardia	Sondrio	33	2,7	0,00
14077	Villa di Chiavenna	Lombardia	Sondrio	41	1,3	0,00
14078	Villa di Tirano	Lombardia	Sondrio	188	7,6	0,00
15002	Abbiategrosso	Lombardia	Milano	700	14,6	0,84
15005	Albairate	Lombardia	Milano	194	13,0	0,00
15007	Arconate	Lombardia	Milano	212	25,2	0,20
15009	Arese	Lombardia	Milano	327	49,7	0,00
15010	Arluno	Lombardia	Milano	430	34,8	1,21
15011	Assago	Lombardia	Milano	333	41,3	0,42
15012	Bareggio	Lombardia	Milano	346	30,4	0,42
15014	Basiano	Lombardia	Milano	158	34,5	0,00
15015	Basiglio	Lombardia	Milano	98	11,6	0,00
15016	Bellinzago Lombardo	Lombardia	Milano	107	23,4	0,00
15019	Bernate Ticino	Lombardia	Milano	181	14,8	0,00
15022	Besate	Lombardia	Milano	77	6,0	0,00
15024	Binasco	Lombardia	Milano	146	37,6	0,14
15026	Boffalora sopra Ticino	Lombardia	Milano	155	20,3	0,00
15027	Bollate	Lombardia	Milano	497	37,9	0,00
15032	Bresso	Lombardia	Milano	203	59,9	0,00
15035	Bubbiano	Lombardia	Milano	43	14,5	0,00
15036	Buccinasco	Lombardia	Milano	370	30,8	0,00
15038	Buscate	Lombardia	Milano	188	24,0	0,79
15040	Bussero	Lombardia	Milano	117	25,5	0,00
15041	Busto Garolfo	Lombardia	Milano	370	28,5	0,00
15042	Calvignasco	Lombardia	Milano	40	23,0	0,00
15044	Cambiago	Lombardia	Milano	214	29,7	0,35

15046	Canegrate	Lombardia	Milano	252	47,8	0,14
15050	Carpiano	Lombardia	Milano	209	12,1	0,00
15051	Carugate	Lombardia	Milano	266	49,3	0,18
15055	Casarile	Lombardia	Milano	121	16,5	0,00
15058	Casorezzo	Lombardia	Milano	178	27,0	0,09
15059	Cassano d'Adda	Lombardia	Milano	517	27,8	0,00
15060	Cassina de' Pecchi	Lombardia	Milano	270	37,5	0,00
15061	Cassinetta di Lugagnano	Lombardia	Milano	53	15,9	0,00
15062	Castano Primo	Lombardia	Milano	413	21,5	0,92
15070	Cernusco sul Naviglio	Lombardia	Milano	623	47,0	1,13
15071	Cerro al Lambro	Lombardia	Milano	184	18,5	0,00
15072	Cerro Maggiore	Lombardia	Milano	400	39,5	5,61
15074	Cesano Boscone	Lombardia	Milano	221	56,1	0,00
15076	Cesate	Lombardia	Milano	194	33,6	2,98
15077	Cinisello Balsamo	Lombardia	Milano	776	61,0	4,71
15078	Cisliano	Lombardia	Milano	147	10,0	0,01
15081	Cologno Monzese	Lombardia	Milano	521	62,0	0,00
15082	Colturano	Lombardia	Milano	67	16,1	0,08
15085	Corbetta	Lombardia	Milano	430	23,0	1,17
15086	Cormano	Lombardia	Milano	263	58,7	0,00
15087	Cornaredo	Lombardia	Milano	428	38,6	0,37
15093	Corsico	Lombardia	Milano	353	65,8	0,00
15096	Cuggiono	Lombardia	Milano	269	18,0	1,41
15097	Cusago	Lombardia	Milano	183	16,0	0,00
15098	Cusano Milanino	Lombardia	Milano	201	65,3	0,00
15099	Dairago	Lombardia	Milano	149	26,4	0,00
15101	Dresano	Lombardia	Milano	88	25,3	0,27
15103	Gaggiano	Lombardia	Milano	316	12,0	0,45
15105	Garbagnate Milanese	Lombardia	Milano	432	48,5	0,00
15106	Gessate	Lombardia	Milano	239	30,7	0,00
15108	Gorgonzola	Lombardia	Milano	361	34,1	0,13
15110	Grezzago	Lombardia	Milano	100	40,6	9,41
15112	Gudo Visconti	Lombardia	Milano	52	8,5	0,00
15113	Inveruno	Lombardia	Milano	277	22,8	0,08
15114	Inzago	Lombardia	Milano	270	22,1	0,00
15115	Lacchiarella	Lombardia	Milano	342	14,2	-12,51
15116	Lainate	Lombardia	Milano	676	52,5	1,65
15118	Legnano	Lombardia	Milano	997	56,3	0,42
15122	Liscate	Lombardia	Milano	247	26,3	0,53
15125	Locate di Triulzi	Lombardia	Milano	200	15,9	0,95
15130	Magenta	Lombardia	Milano	566	25,7	0,81
15131	Magnago	Lombardia	Milano	349	31,1	0,08
15134	Marcallo con Casone	Lombardia	Milano	248	30,2	0,19
15136	Masate	Lombardia	Milano	82	18,7	0,00
15139	Mediglia	Lombardia	Milano	304	13,8	0,86
15140	Melegnano	Lombardia	Milano	236	47,2	0,00
15142	Melzo	Lombardia	Milano	407	41,4	0,39
15144	Mesero	Lombardia	Milano	160	28,3	0,00
15146	Milano	Lombardia	Milano	10581	58,2	0,81
15150	Morimondo	Lombardia	Milano	136	5,2	0,14
15151	Motta Visconti	Lombardia	Milano	177	16,8	2,15
15154	Nerviano	Lombardia	Milano	498	37,6	0,05
15155	Nosate	Lombardia	Milano	51	10,5	0,00
15157	Novate Milanese	Lombardia	Milano	315	57,6	0,00
15158	Noviglio	Lombardia	Milano	133	8,4	0,00
15159	Opera	Lombardia	Milano	254	33,3	3,01
15164	Ossona	Lombardia	Milano	176	29,3	0,54
15165	Ozzero	Lombardia	Milano	107	9,7	0,00
15166	Paderno Dugnano	Lombardia	Milano	875	61,9	0,00
15167	Pantigliate	Lombardia	Milano	120	21,0	0,00
15168	Parabiago	Lombardia	Milano	603	42,1	0,12
15169	Paullo	Lombardia	Milano	214	24,3	0,00
15170	Pero	Lombardia	Milano	321	64,4	0,38
15171	Peschiera Borromeo	Lombardia	Milano	679	29,2	0,00
15172	Pessano con Bornago	Lombardia	Milano	249	37,4	0,00
15173	Pieve Emanuele	Lombardia	Milano	346	26,8	0,00
15175	Pioltello	Lombardia	Milano	573	43,8	0,83
15176	Pogliano Milanese	Lombardia	Milano	195	40,8	1,17
15177	Pozzo d'Adda	Lombardia	Milano	161	38,7	0,00
15178	Pozzuolo Martesana	Lombardia	Milano	335	27,6	3,75
15179	Pregnana Milanese	Lombardia	Milano	243	47,9	0,34
15181	Rescaldina	Lombardia	Milano	358	44,6	0,64
15182	Rho	Lombardia	Milano	1151	51,7	0,94
15183	Robecchetto con Induno	Lombardia	Milano	203	14,5	0,00
15184	Robecco sul Naviglio	Lombardia	Milano	220	11,1	0,52
15185	Rodano	Lombardia	Milano	197	15,0	0,00
15188	Rosate	Lombardia	Milano	189	10,1	1,48
15189	Rozzano	Lombardia	Milano	506	41,3	0,00
15191	San Colombano al Lambro	Lombardia	Milano	293	17,7	0,00
15192	San Donato Milanese	Lombardia	Milano	462	35,8	0,00
15194	San Giorgio su Legnano	Lombardia	Milano	135	62,3	0,00
15195	San Giuliano Milanese	Lombardia	Milano	762	24,7	2,28
15200	Santo Stefano Ticino	Lombardia	Milano	154	30,9	0,00
15201	San Vittore Olona	Lombardia	Milano	162	46,5	0,32
15202	San Zenone al Lambro	Lombardia	Milano	135	18,6	2,68
15204	Sedriano	Lombardia	Milano	222	28,6	1,13
15205	Segrate	Lombardia	Milano	953	54,4	1,55
15206	Senago	Lombardia	Milano	357	41,5	6,09
15209	Sesto San Giovanni	Lombardia	Milano	808	69,0	0,17
15210	Settala	Lombardia	Milano	350	20,1	0,76
15211	Settimo Milanese	Lombardia	Milano	395	36,9	1,00
15213	Solaro	Lombardia	Milano	265	39,7	0,00
15219	Trezzano Rosa	Lombardia	Milano	135	39,2	0,00
15220	Trezzano sul Naviglio	Lombardia	Milano	417	38,7	0,00
15221	Trezzo sull'Adda	Lombardia	Milano	347	26,6	0,20
15222	Tribiano	Lombardia	Milano	175	24,9	1,70

15224	Truccazzano	Lombardia	Milano	307	13,9	2,74
15226	Turbigo	Lombardia	Milano	278	32,6	0,00
15229	Vanzago	Lombardia	Milano	150	24,8	0,25
15230	Vaprio d'Adda	Lombardia	Milano	218	30,4	0,50
15236	Vernate	Lombardia	Milano	124	8,4	0,00
15237	Vignate	Lombardia	Milano	284	33,2	0,00
15242	Vimodrone	Lombardia	Milano	248	52,4	0,00
15243	Vittuone	Lombardia	Milano	225	36,6	0,07
15244	Vizzolo Predabissi	Lombardia	Milano	149	26,4	0,00
15247	Zibido San Giacomo	Lombardia	Milano	261	10,6	0,00
15248	Villa Cortese	Lombardia	Milano	159	44,6	0,60
15249	Vanzaghello	Lombardia	Milano	186	33,3	0,00
15250	Baranzate	Lombardia	Milano	175	63,2	0,00
15251	Vermezzo con Zelo	Lombardia	Milano	142	13,2	0,00
16001	Adrara San Martino	Lombardia	Bergamo	96	7,6	0,00
16002	Adrara San Rocco	Lombardia	Bergamo	38	4,1	0,10
16003	Albano Sant'Alessandro	Lombardia	Bergamo	205	38,3	0,17
16004	Albino	Lombardia	Bergamo	377	11,8	0,94
16005	Almè	Lombardia	Bergamo	113	56,6	0,47
16006	Almenno San Bartolomeo	Lombardia	Bergamo	156	14,7	0,55
16007	Almenno San Salvatore	Lombardia	Bergamo	112	23,6	0,00
16008	Alzano Lombardo	Lombardia	Bergamo	217	15,9	0,25
16009	Ambivere	Lombardia	Bergamo	70	21,2	0,02
16010	Antegnate	Lombardia	Bergamo	211	21,6	0,93
16011	Arcene	Lombardia	Bergamo	134	30,9	0,00
16012	Ardesio	Lombardia	Bergamo	93	1,7	0,44
16013	Arzago d'Adda	Lombardia	Bergamo	114	12,2	0,16
16014	Averara	Lombardia	Bergamo	18	1,6	0,00
16015	Aviatico	Lombardia	Bergamo	42	5,0	0,00
16016	Azzano San Paolo	Lombardia	Bergamo	207	48,1	0,12
16017	Azzone	Lombardia	Bergamo	24	1,4	0,00
16018	Bagnatica	Lombardia	Bergamo	224	34,2	0,00
16019	Barbata	Lombardia	Bergamo	73	9,2	0,00
16020	Bariano	Lombardia	Bergamo	147	20,8	0,00
16021	Barzana	Lombardia	Bergamo	56	27,1	1,29
16022	Bedulita	Lombardia	Bergamo	33	7,8	0,00
16023	Berbenno	Lombardia	Bergamo	71	11,6	0,00
16024	Bergamo	Lombardia	Bergamo	1788	44,5	2,99
16025	Berzo San Fermo	Lombardia	Bergamo	36	6,2	0,00
16026	Bianzano	Lombardia	Bergamo	32	4,9	0,00
16027	Blello	Lombardia	Bergamo	7	3,4	0,00
16028	Bolgare	Lombardia	Bergamo	236	27,4	0,46
16029	Boltiere	Lombardia	Bergamo	137	32,6	0,00
16030	Bonate Sopra	Lombardia	Bergamo	195	31,7	0,07
16031	Bonate Sotto	Lombardia	Bergamo	130	20,0	0,00
16032	Borgo di Terzo	Lombardia	Bergamo	23	12,4	0,00
16033	Bossico	Lombardia	Bergamo	37	5,2	0,00
16034	Bottanuco	Lombardia	Bergamo	162	28,1	0,82
16035	Bracca	Lombardia	Bergamo	35	6,5	0,00
16036	Branzi	Lombardia	Bergamo	35	1,3	0,00
16037	Brembate	Lombardia	Bergamo	233	42,0	0,00
16038	Brembate di Sopra	Lombardia	Bergamo	180	43,4	0,00
16040	Brignano Gera d'Adda	Lombardia	Bergamo	211	17,4	0,00
16041	Brumano	Lombardia	Bergamo	19	2,3	0,00
16042	Brusaporto	Lombardia	Bergamo	154	30,9	0,72
16043	Calcinate	Lombardia	Bergamo	327	21,7	0,00
16044	Calcio	Lombardia	Bergamo	286	18,2	5,51
16046	Calusco d'Adda	Lombardia	Bergamo	261	31,3	6,34
16047	Calvenzano	Lombardia	Bergamo	143	21,2	0,00
16048	Camerata Cornello	Lombardia	Bergamo	57	4,4	0,00
16049	Canonica d'Adda	Lombardia	Bergamo	93	29,2	0,00
16050	Capizzone	Lombardia	Bergamo	32	6,7	0,00
16051	Capriate San Gervasio	Lombardia	Bergamo	218	37,6	0,33
16052	Caprino Bergamasco	Lombardia	Bergamo	93	10,6	0,00
16053	Caravaggio	Lombardia	Bergamo	607	18,2	1,19
16055	Carobbio degli Angeli	Lombardia	Bergamo	157	23,1	1,43
16056	Carona	Lombardia	Bergamo	22	0,5	0,00
16057	Carvico	Lombardia	Bergamo	139	30,4	0,03
16058	Casazza	Lombardia	Bergamo	124	17,4	0,00
16059	Casirate d'Adda	Lombardia	Bergamo	189	18,6	10,72
16060	Casnigo	Lombardia	Bergamo	130	9,5	0,00
16061	Cassiglio	Lombardia	Bergamo	10	0,7	0,00
16062	Castelli Calepio	Lombardia	Bergamo	364	35,9	0,33
16063	Castel Rozzone	Lombardia	Bergamo	70	40,9	0,00
16064	Castione della Presolana	Lombardia	Bergamo	191	4,5	0,13
16065	Castro	Lombardia	Bergamo	35	13,6	0,00
16066	Cavernago	Lombardia	Bergamo	107	14,0	0,00
16067	Cazzano Sant'Andrea	Lombardia	Bergamo	59	29,0	0,10
16068	Cenate Sopra	Lombardia	Bergamo	64	9,2	0,12
16069	Cenate Sotto	Lombardia	Bergamo	112	24,3	0,13
16070	Cene	Lombardia	Bergamo	120	13,9	0,00
16071	Cerete	Lombardia	Bergamo	58	4,1	0,00
16072	Chignolo d'Isola	Lombardia	Bergamo	114	20,6	0,00
16073	Chiuduno	Lombardia	Bergamo	186	27,0	0,00
16074	Cisano Bergamasco	Lombardia	Bergamo	184	23,5	0,00
16075	Ciserano	Lombardia	Bergamo	206	38,7	0,00
16076	Cividate al Piano	Lombardia	Bergamo	194	20,0	0,47
16077	Clusone	Lombardia	Bergamo	203	7,7	0,11
16078	Colere	Lombardia	Bergamo	59	3,1	0,00
16079	Cologno al Serio	Lombardia	Bergamo	378	20,4	0,00
16080	Colzate	Lombardia	Bergamo	50	7,5	0,00
16081	Comun Nuovo	Lombardia	Bergamo	168	26,0	0,00
16082	Corna Imagna	Lombardia	Bergamo	32	7,1	0,00
16083	Cortenuova	Lombardia	Bergamo	135	18,3	0,28
16084	Costa di Mezzate	Lombardia	Bergamo	127	24,4	1,07
16085	Costa Valle Imagna	Lombardia	Bergamo	34	8,1	0,00

16086	Costa Volpino	Lombardia	Bergamo	264	14,1	1,08
16087	Covo	Lombardia	Bergamo	241	18,6	12,21
16088	Credaro	Lombardia	Bergamo	87	25,5	0,00
16089	Curno	Lombardia	Bergamo	236	50,1	1,88
16090	Cusio	Lombardia	Bergamo	21	2,2	0,00
16091	Dalmine	Lombardia	Bergamo	644	54,5	0,48
16092	Dossena	Lombardia	Bergamo	38	2,0	0,00
16093	Endine Gaiano	Lombardia	Bergamo	146	6,9	0,00
16094	Entratico	Lombardia	Bergamo	58	14,1	0,00
16096	Fara Gera d'Adda	Lombardia	Bergamo	222	20,6	0,00
16097	Fara Olivana con Sola	Lombardia	Bergamo	95	18,9	4,94
16098	Filago	Lombardia	Bergamo	182	33,4	2,09
16099	Fino del Monte	Lombardia	Bergamo	29	6,8	0,00
16100	Fiorano al Serio	Lombardia	Bergamo	47	44,7	0,00
16101	Fontanella	Lombardia	Bergamo	195	11,0	0,11
16102	Fonteno	Lombardia	Bergamo	34	3,1	0,00
16103	Foppolo	Lombardia	Bergamo	23	1,4	0,00
16104	Foresto Sparso	Lombardia	Bergamo	74	9,4	0,00
16105	Fornovo San Giovanni	Lombardia	Bergamo	133	18,8	0,11
16106	Fuipiano Valle Imagna	Lombardia	Bergamo	27	6,2	0,00
16107	Gandellino	Lombardia	Bergamo	33	1,3	0,00
16108	Gandino	Lombardia	Bergamo	189	6,5	0,00
16109	Gandosso	Lombardia	Bergamo	45	14,3	0,20
16110	Gaverina Terme	Lombardia	Bergamo	38	7,4	0,00
16111	Gazzaniga	Lombardia	Bergamo	113	7,8	0,00
16113	Ghisalba	Lombardia	Bergamo	270	25,5	0,00
16114	Gorlago	Lombardia	Bergamo	171	29,9	0,12
16115	Gorle	Lombardia	Bergamo	126	50,2	0,13
16116	Gorno	Lombardia	Bergamo	52	5,2	0,00
16117	Grassobbio	Lombardia	Bergamo	357	40,8	0,38
16118	Gromo	Lombardia	Bergamo	60	3,0	0,07
16119	Grone	Lombardia	Bergamo	65	8,3	0,00
16120	Grumello del Monte	Lombardia	Bergamo	290	29,2	1,31
16121	Isola di Fondra	Lombardia	Bergamo	14	1,1	0,00
16122	Isso	Lombardia	Bergamo	80	15,8	0,00
16123	Lallio	Lombardia	Bergamo	144	66,8	4,04
16124	Lefte	Lombardia	Bergamo	133	19,8	0,00
16125	Lenna	Lombardia	Bergamo	46	3,6	0,00
16126	Levate	Lombardia	Bergamo	150	27,0	0,04
16127	Locatello	Lombardia	Bergamo	34	9,1	0,00
16128	Lovere	Lombardia	Bergamo	111	14,0	0,00
16129	Lurano	Lombardia	Bergamo	102	25,2	0,45
16130	Luzzana	Lombardia	Bergamo	33	9,6	0,00
16131	Madone	Lombardia	Bergamo	126	41,0	0,00
16132	Mapello	Lombardia	Bergamo	202	23,3	0,12
16133	Martinengo	Lombardia	Bergamo	360	16,3	1,07
16134	Mezzoldo	Lombardia	Bergamo	33	1,8	0,00
16135	Misano di Gera d'Adda	Lombardia	Bergamo	87	14,3	0,11
16136	Moio de' Calvi	Lombardia	Bergamo	16	2,5	0,00
16137	Monasterolo del Castello	Lombardia	Bergamo	44	5,1	0,00
16139	Montello	Lombardia	Bergamo	98	54,0	0,00
16140	Morengo	Lombardia	Bergamo	93	9,7	0,00
16141	Mornico al Serio	Lombardia	Bergamo	158	22,9	0,00
16142	Mozzanica	Lombardia	Bergamo	160	16,9	0,60
16143	Mozzo	Lombardia	Bergamo	135	37,2	0,20
16144	Nembro	Lombardia	Bergamo	257	16,8	0,30
16145	Olmo al Brembo	Lombardia	Bergamo	27	3,4	0,00
16146	Oltre il Colle	Lombardia	Bergamo	72	2,2	0,00
16147	Oltressenda Alta	Lombardia	Bergamo	11	0,6	0,00
16148	Oneta	Lombardia	Bergamo	31	1,7	0,00
16149	Onore	Lombardia	Bergamo	54	4,6	0,10
16150	Orio al Serio	Lombardia	Bergamo	194	63,7	0,00
16151	Ornica	Lombardia	Bergamo	12	0,8	0,00
16152	Osio Sopra	Lombardia	Bergamo	197	38,1	1,48
16153	Osio Sotto	Lombardia	Bergamo	271	35,7	0,84
16154	Pagazzano	Lombardia	Bergamo	83	15,8	0,00
16155	Paladina	Lombardia	Bergamo	69	32,9	0,01
16156	Palazzago	Lombardia	Bergamo	142	10,2	0,06
16157	Palosco	Lombardia	Bergamo	261	24,2	0,00
16158	Parre	Lombardia	Bergamo	78	3,5	0,00
16159	Parzanica	Lombardia	Bergamo	44	4,5	0,00
16160	Pedrengo	Lombardia	Bergamo	178	49,4	0,23
16161	Peia	Lombardia	Bergamo	53	11,9	0,00
16162	Pianico	Lombardia	Bergamo	40	14,7	0,00
16163	Piario	Lombardia	Bergamo	26	17,1	0,10
16164	Piazza Brembana	Lombardia	Bergamo	38	5,6	0,00
16165	Piazzatorre	Lombardia	Bergamo	39	1,6	0,00
16166	Piazzolo	Lombardia	Bergamo	8	2,0	0,00
16167	Pognano	Lombardia	Bergamo	71	21,5	0,00
16168	Ponte Nossa	Lombardia	Bergamo	64	11,4	0,00
16169	Ponteranica	Lombardia	Bergamo	113	13,3	0,34
16170	Ponte San Pietro	Lombardia	Bergamo	232	50,6	1,04
16171	Pontida	Lombardia	Bergamo	112	10,8	0,00
16172	Pontirolo Nuovo	Lombardia	Bergamo	244	22,0	0,12
16173	Pradalunga	Lombardia	Bergamo	94	11,4	0,00
16174	Predore	Lombardia	Bergamo	59	5,4	0,00
16175	Premolo	Lombardia	Bergamo	28	1,6	0,00
16176	Presezzo	Lombardia	Bergamo	124	54,3	0,00
16177	Pumenengo	Lombardia	Bergamo	86	8,5	0,11
16178	Ranica	Lombardia	Bergamo	129	31,7	0,92
16179	Ranzanico	Lombardia	Bergamo	60	8,3	0,00
16180	Riva di Solto	Lombardia	Bergamo	48	5,7	0,00
16182	Rogno	Lombardia	Bergamo	155	9,8	0,20
16183	Romano di Lombardia	Lombardia	Bergamo	451	23,2	1,25
16184	Roncobello	Lombardia	Bergamo	31	1,2	0,00
16185	Roncola	Lombardia	Bergamo	42	8,2	0,00

16186	Rota d'Imagna	Lombardia	Bergamo	47	7,7	0,00
16187	Rovetta	Lombardia	Bergamo	93	3,8	0,00
16188	San Giovanni Bianco	Lombardia	Bergamo	132	4,3	0,00
16189	San Paolo d'Argon	Lombardia	Bergamo	180	34,3	0,00
16190	San Pellegrino Terme	Lombardia	Bergamo	150	6,5	0,14
16191	Santa Brigida	Lombardia	Bergamo	29	2,1	0,00
16193	Sarnico	Lombardia	Bergamo	141	21,1	0,00
16194	Scanzorosciate	Lombardia	Bergamo	239	22,3	1,24
16195	Schilpario	Lombardia	Bergamo	82	1,3	0,00
16196	Sedrina	Lombardia	Bergamo	68	11,6	0,00
16197	Selvino	Lombardia	Bergamo	128	19,6	0,00
16198	Seriate	Lombardia	Bergamo	551	43,9	0,20
16199	Serina	Lombardia	Bergamo	83	3,0	0,12
16200	Solto Collina	Lombardia	Bergamo	78	6,7	0,03
16201	Songavazzo	Lombardia	Bergamo	29	2,3	0,00
16202	Sorisole	Lombardia	Bergamo	156	12,7	0,00
16203	Sotto il Monte Giovanni XXIII	Lombardia	Bergamo	93	18,6	0,15
16204	Sovere	Lombardia	Bergamo	160	8,9	0,00
16205	Spinone al Lago	Lombardia	Bergamo	33	16,8	0,00
16206	Spirano	Lombardia	Bergamo	156	16,2	0,00
16207	Stezzano	Lombardia	Bergamo	323	34,5	1,37
16208	Strozza	Lombardia	Bergamo	31	8,2	0,00
16209	Suisio	Lombardia	Bergamo	118	26,0	0,25
16210	Taleggio	Lombardia	Bergamo	60	1,3	0,07
16211	Tavernola Bergamasca	Lombardia	Bergamo	71	6,4	0,00
16212	Telgate	Lombardia	Bergamo	217	26,1	0,00
16213	Terno d'Isola	Lombardia	Bergamo	167	40,3	0,19
16214	Torre Boldone	Lombardia	Bergamo	113	32,5	0,17
16215	Torre de' Busi	Lombardia	Bergamo	77	8,6	0,00
16216	Torre de' Roveri	Lombardia	Bergamo	69	25,7	0,00
16217	Torre Pallavicina	Lombardia	Bergamo	107	10,0	0,00
16218	Trescore Balneario	Lombardia	Bergamo	272	20,1	0,21
16219	Treviglio	Lombardia	Bergamo	859	26,6	1,26
16220	Treviolo	Lombardia	Bergamo	265	31,2	0,09
16221	Ubiale Clanezzo	Lombardia	Bergamo	36	4,9	0,00
16222	Urgnano	Lombardia	Bergamo	318	21,5	0,00
16223	Valbondione	Lombardia	Bergamo	51	0,5	0,00
16224	Valbrembo	Lombardia	Bergamo	117	30,7	0,40
16225	Valgoglio	Lombardia	Bergamo	29	0,9	0,00
16226	Valleve	Lombardia	Bergamo	21	1,4	0,00
16227	Valnegrà	Lombardia	Bergamo	8	3,7	0,00
16229	Valtorta	Lombardia	Bergamo	30	1,0	0,00
16230	Vedeseta	Lombardia	Bergamo	30	1,6	0,00
16232	Verdellino	Lombardia	Bergamo	216	56,3	0,00
16233	Verdello	Lombardia	Bergamo	217	29,6	0,31
16234	Vertova	Lombardia	Bergamo	113	7,2	0,00
16235	Viadanica	Lombardia	Bergamo	41	7,6	0,00
16236	Vigano San Martino	Lombardia	Bergamo	42	11,3	0,34
16237	Vigolo	Lombardia	Bergamo	49	3,9	0,00
16238	Villa d'Adda	Lombardia	Bergamo	108	18,0	0,00
16239	Villa d'Almè	Lombardia	Bergamo	115	17,8	0,00
16240	Villa di Serio	Lombardia	Bergamo	127	27,5	0,45
16241	Villa d'Ogna	Lombardia	Bergamo	56	10,9	0,00
16242	Villongo	Lombardia	Bergamo	175	29,0	0,42
16243	Vilminore di Scalve	Lombardia	Bergamo	82	2,0	0,00
16244	Zandobbio	Lombardia	Bergamo	136	21,1	0,00
16245	Zanica	Lombardia	Bergamo	289	19,3	0,00
16246	Zogno	Lombardia	Bergamo	225	6,4	0,00
16247	Costa Serina	Lombardia	Bergamo	61	5,0	0,00
16248	Algua	Lombardia	Bergamo	38	4,6	0,00
16249	Cornalba	Lombardia	Bergamo	21	2,3	0,00
16250	Medolago	Lombardia	Bergamo	114	30,0	0,00
16251	Solza	Lombardia	Bergamo	56	45,2	0,00
16252	Sant'Omobono Terme	Lombardia	Bergamo	162	9,9	0,00
16253	Val Brembilla	Lombardia	Bergamo	151	4,8	0,00
17001	Acquafredda	Lombardia	Brescia	119	12,5	0,00
17002	Adro	Lombardia	Brescia	311	21,8	2,02
17003	Agnosine	Lombardia	Brescia	84	6,2	0,11
17004	Alfianello	Lombardia	Brescia	170	12,4	0,00
17005	Anfo	Lombardia	Brescia	53	2,2	0,07
17006	Angolo Terme	Lombardia	Brescia	70	2,3	0,00
17007	Artogne	Lombardia	Brescia	129	6,2	0,00
17008	Azzano Mella	Lombardia	Brescia	153	14,5	1,20
17009	Bagnolo Mella	Lombardia	Brescia	542	17,3	0,97
17010	Bagolino	Lombardia	Brescia	216	2,0	0,43
17011	Barbariga	Lombardia	Brescia	132	11,6	0,88
17012	Barghe	Lombardia	Brescia	43	7,8	0,00
17013	Bassano Bresciano	Lombardia	Brescia	139	14,8	0,65
17014	Bedizzole	Lombardia	Brescia	644	24,3	0,92
17015	Berlingo	Lombardia	Brescia	113	24,6	1,77
17016	Berzo Demo	Lombardia	Brescia	82	5,3	0,00
17017	Berzo Inferiore	Lombardia	Brescia	77	3,5	0,17
17018	Bienno	Lombardia	Brescia	116	2,5	0,29
17019	Bione	Lombardia	Brescia	55	3,2	0,00
17020	Borgo San Giacomo	Lombardia	Brescia	334	11,3	1,96
17021	Borgosatollo	Lombardia	Brescia	232	27,6	0,00
17022	Borno	Lombardia	Brescia	127	4,1	0,13
17023	Botticino	Lombardia	Brescia	348	18,8	0,69
17024	Bovegno	Lombardia	Brescia	99	2,1	0,00
17025	Bovezzo	Lombardia	Brescia	118	18,4	0,00
17026	Brandico	Lombardia	Brescia	91	10,9	0,59
17027	Braone	Lombardia	Brescia	38	2,9	0,10
17028	Breno	Lombardia	Brescia	181	3,0	1,11
17029	Brescia	Lombardia	Brescia	3984	44,1	10,33
17030	Brione	Lombardia	Brescia	40	5,8	0,18
17031	Caino	Lombardia	Brescia	67	3,9	0,69

17032	Calcinato	Lombardia	Brescia	727	21,8	1,14
17033	Calvagese della Riviera	Lombardia	Brescia	194	16,5	0,49
17034	Calvisano	Lombardia	Brescia	716	16,0	5,34
17035	Capo di Ponte	Lombardia	Brescia	85	4,7	0,00
17036	Capovalle	Lombardia	Brescia	40	1,7	0,00
17037	Capriano del Colle	Lombardia	Brescia	221	15,8	0,56
17038	Capriolo	Lombardia	Brescia	317	29,9	1,59
17039	Carpenedolo	Lombardia	Brescia	582	19,5	1,66
17040	Castegnato	Lombardia	Brescia	347	37,7	0,00
17041	Castelcovati	Lombardia	Brescia	163	26,6	2,37
17042	Castel Mella	Lombardia	Brescia	252	33,4	0,00
17043	Castenedolo	Lombardia	Brescia	613	23,4	9,96
17044	Casto	Lombardia	Brescia	76	3,6	0,33
17045	Castrezzato	Lombardia	Brescia	260	19,1	1,56
17046	Cazzago San Martino	Lombardia	Brescia	528	23,6	1,38
17047	Cedegolo	Lombardia	Brescia	37	3,3	0,00
17048	Cellatica	Lombardia	Brescia	169	25,8	0,88
17049	Cerveno	Lombardia	Brescia	39	1,8	0,46
17050	Ceto	Lombardia	Brescia	94	2,9	0,00
17051	Cevo	Lombardia	Brescia	44	1,2	0,00
17052	Chiari	Lombardia	Brescia	861	22,7	0,71
17053	Cigole	Lombardia	Brescia	112	11,2	0,74
17054	Cimbergo	Lombardia	Brescia	29	1,2	0,00
17055	Cividate Camuno	Lombardia	Brescia	106	32,0	0,32
17056	Cocaglio	Lombardia	Brescia	273	22,7	0,26
17057	Collebeato	Lombardia	Brescia	105	20,0	0,41
17058	Collio	Lombardia	Brescia	128	2,4	0,10
17059	Cologne	Lombardia	Brescia	277	20,1	0,96
17060	Comezzano-Cizzago	Lombardia	Brescia	153	9,9	0,00
17061	Concesio	Lombardia	Brescia	354	18,5	1,18
17062	Corte Franca	Lombardia	Brescia	293	20,9	0,00
17063	Corteno Golgi	Lombardia	Brescia	109	1,3	0,09
17064	Corzano	Lombardia	Brescia	111	9,0	0,47
17065	Darfo Boario Terme	Lombardia	Brescia	359	10,0	0,54
17066	Dello	Lombardia	Brescia	313	13,4	0,06
17067	Desenzano del Garda	Lombardia	Brescia	1032	17,4	1,96
17068	Edolo	Lombardia	Brescia	151	1,7	0,00
17069	Erbusco	Lombardia	Brescia	375	23,1	2,02
17070	Esine	Lombardia	Brescia	151	5,0	0,50
17071	Fiesse	Lombardia	Brescia	135	8,4	0,00
17072	Flero	Lombardia	Brescia	338	34,3	2,53
17073	Gambara	Lombardia	Brescia	326	10,3	0,61
17074	Gardone Riviera	Lombardia	Brescia	91	4,3	0,00
17075	Gardone Val Trompia	Lombardia	Brescia	198	7,4	0,51
17076	Gargnano	Lombardia	Brescia	199	2,6	0,17
17077	Gavardo	Lombardia	Brescia	431	14,5	0,50
17078	Ghedì	Lombardia	Brescia	1248	20,5	12,57
17079	Gianico	Lombardia	Brescia	62	4,7	0,00
17080	Gottolengo	Lombardia	Brescia	402	13,7	0,62
17081	Gussago	Lombardia	Brescia	465	18,5	0,88
17082	Idro	Lombardia	Brescia	94	4,1	0,10
17083	Incidine	Lombardia	Brescia	23	1,2	0,00
17084	Irma	Lombardia	Brescia	13	2,6	0,00
17085	Iseo	Lombardia	Brescia	268	9,4	0,27
17086	Isorella	Lombardia	Brescia	287	18,7	0,39
17087	Lavenone	Lombardia	Brescia	46	1,5	0,00
17088	Leno	Lombardia	Brescia	798	13,6	3,00
17089	Limone sul Garda	Lombardia	Brescia	69	3,0	0,09
17090	Lodrino	Lombardia	Brescia	63	3,8	0,00
17091	Lograto	Lombardia	Brescia	200	16,1	0,87
17092	Lonato del Garda	Lombardia	Brescia	1104	16,2	21,26
17093	Longhena	Lombardia	Brescia	42	12,1	0,00
17094	Losine	Lombardia	Brescia	22	3,5	0,32
17095	Lozio	Lombardia	Brescia	31	1,3	0,00
17096	Lumezzane	Lombardia	Brescia	467	14,7	1,76
17097	Maclodio	Lombardia	Brescia	100	19,6	0,28
17098	Magasa	Lombardia	Brescia	25	1,3	0,00
17099	Mairano	Lombardia	Brescia	153	13,2	0,11
17100	Malegno	Lombardia	Brescia	55	8,0	0,00
17101	Malonno	Lombardia	Brescia	119	3,8	0,19
17102	Manerba del Garda	Lombardia	Brescia	296	8,1	0,00
17103	Manerbio	Lombardia	Brescia	582	20,9	1,48
17104	Marcheno	Lombardia	Brescia	112	4,9	0,37
17105	Marmentino	Lombardia	Brescia	47	2,6	0,00
17106	Marone	Lombardia	Brescia	100	4,2	0,12
17107	Mazzano	Lombardia	Brescia	496	31,5	2,02
17108	Milzano	Lombardia	Brescia	83	9,8	0,09
17109	Moniga del Garda	Lombardia	Brescia	130	8,9	0,36
17110	Monno	Lombardia	Brescia	44	1,4	0,00
17111	Monte Isola	Lombardia	Brescia	52	4,2	0,00
17112	Monticelli Brusati	Lombardia	Brescia	149	13,6	0,21
17113	Montichiari	Lombardia	Brescia	1751	21,4	8,06
17114	Montirone	Lombardia	Brescia	269	25,6	11,21
17115	Mura	Lombardia	Brescia	54	4,3	1,23
17116	Muscoline	Lombardia	Brescia	134	13,3	0,46
17117	Nave	Lombardia	Brescia	322	11,8	0,98
17118	Niardo	Lombardia	Brescia	53	2,4	0,29
17119	Nuvolento	Lombardia	Brescia	193	25,9	0,71
17120	Nuvolera	Lombardia	Brescia	338	25,4	2,38
17121	Odolo	Lombardia	Brescia	106	16,1	0,65
17122	Offlaga	Lombardia	Brescia	275	11,9	0,18
17123	Ome	Lombardia	Brescia	116	11,8	0,04
17124	Ono San Pietro	Lombardia	Brescia	24	1,7	0,16
17125	Orzinuovi	Lombardia	Brescia	686	14,3	1,92
17126	Orzivecchi	Lombardia	Brescia	156	15,7	0,00
17127	Ospitaletto	Lombardia	Brescia	407	43,8	0,00

17128	Ossimo	Lombardia	Brescia	59	4,0	1,26
17129	Padenghe sul Garda	Lombardia	Brescia	191	7,1	0,38
17130	Paderno Franciacorta	Lombardia	Brescia	137	24,5	0,00
17131	Paisco Loveno	Lombardia	Brescia	29	0,8	0,00
17132	Paitone	Lombardia	Brescia	131	16,4	0,18
17133	Palazzolo sull'Oglio	Lombardia	Brescia	655	28,4	0,25
17134	Paratico	Lombardia	Brescia	169	27,4	0,04
17135	Paspardo	Lombardia	Brescia	29	2,6	0,00
17136	Passirano	Lombardia	Brescia	284	21,2	0,06
17137	Pavone del Mella	Lombardia	Brescia	165	14,2	0,61
17138	San Paolo	Lombardia	Brescia	263	14,0	0,81
17139	Pertica Alta	Lombardia	Brescia	49	2,3	0,22
17140	Pertica Bassa	Lombardia	Brescia	54	1,8	0,00
17141	Pezzaze	Lombardia	Brescia	80	3,7	0,75
17142	Pian Camuno	Lombardia	Brescia	169	15,4	0,41
17143	Pologne	Lombardia	Brescia	264	5,4	0,00
17144	Polaveno	Lombardia	Brescia	77	8,4	0,00
17145	Polpenazze del Garda	Lombardia	Brescia	145	15,9	2,40
17146	Pompiano	Lombardia	Brescia	191	12,5	0,54
17147	Poncarale	Lombardia	Brescia	232	18,4	0,43
17148	Ponte di Legno	Lombardia	Brescia	152	1,5	0,00
17149	Pontevico	Lombardia	Brescia	353	12,1	0,61
17150	Pontoglio	Lombardia	Brescia	217	19,6	0,00
17151	Pozzolengo	Lombardia	Brescia	247	11,6	2,71
17152	Pralboino	Lombardia	Brescia	178	10,4	2,03
17153	Preseglie	Lombardia	Brescia	72	6,3	0,11
17155	Prevalle	Lombardia	Brescia	265	26,6	0,25
17156	Provaglio d'Iseo	Lombardia	Brescia	238	14,7	0,00
17157	Provaglio Val Sabbia	Lombardia	Brescia	41	2,8	0,00
17158	Puegnago del Garda	Lombardia	Brescia	157	14,3	0,00
17159	Quinzano d'Oglio	Lombardia	Brescia	285	13,3	0,50
17160	Remedello	Lombardia	Brescia	276	12,9	0,49
17161	Rezzato	Lombardia	Brescia	622	34,1	5,47
17162	Roccafranca	Lombardia	Brescia	231	12,1	0,00
17163	Rodengo Saiano	Lombardia	Brescia	363	28,2	0,80
17164	Roè Volciano	Lombardia	Brescia	138	23,7	0,00
17165	Roncadelle	Lombardia	Brescia	359	38,2	0,20
17166	Rovato	Lombardia	Brescia	711	27,2	3,14
17167	Rudiano	Lombardia	Brescia	183	18,5	0,09
17168	Sabbio Chiese	Lombardia	Brescia	162	8,8	0,54
17169	Sale Marasino	Lombardia	Brescia	104	6,3	0,00
17170	Salò	Lombardia	Brescia	316	11,6	0,83
17171	San Felice del Benaco	Lombardia	Brescia	147	7,3	0,51
17172	San Gervasio Bresciano	Lombardia	Brescia	143	13,6	0,62
17173	San Zeno Naviglio	Lombardia	Brescia	215	34,4	0,22
17174	Sarezzo	Lombardia	Brescia	263	14,8	0,70
17175	Saviore dell'Adamello	Lombardia	Brescia	47	0,6	0,00
17176	Sellero	Lombardia	Brescia	70	4,8	0,00
17177	Seniga	Lombardia	Brescia	118	8,7	0,00
17178	Serle	Lombardia	Brescia	234	12,7	0,73
17179	Sirmione	Lombardia	Brescia	319	12,2	2,37
17180	Soiano del Lago	Lombardia	Brescia	113	19,5	0,37
17181	Sonico	Lombardia	Brescia	87	1,4	0,60
17182	Sulzano	Lombardia	Brescia	86	8,2	0,00
17183	Tavernole sul Mella	Lombardia	Brescia	58	2,9	0,02
17184	Temù	Lombardia	Brescia	73	1,7	0,08
17185	Tignale	Lombardia	Brescia	108	2,3	0,00
17186	Torbole Casaglia	Lombardia	Brescia	263	19,6	1,37
17187	Toscolano-Maderno	Lombardia	Brescia	286	4,9	0,13
17188	Travagliato	Lombardia	Brescia	561	31,6	0,76
17189	Tremosine sul Garda	Lombardia	Brescia	167	2,3	0,21
17190	Trenzano	Lombardia	Brescia	227	11,3	0,00
17191	Treviso Bresciano	Lombardia	Brescia	33	1,8	0,00
17192	Urago d'Oglio	Lombardia	Brescia	159	14,9	0,00
17193	Vallio Terme	Lombardia	Brescia	64	4,3	0,00
17194	Valvestino	Lombardia	Brescia	44	1,4	0,00
17195	Verolanuova	Lombardia	Brescia	469	18,2	2,91
17196	Verolavecchia	Lombardia	Brescia	230	10,9	0,00
17197	Vestone	Lombardia	Brescia	132	10,2	0,76
17198	Veza d'Oglio	Lombardia	Brescia	74	1,4	0,00
17199	Villa Carcina	Lombardia	Brescia	215	15,1	0,59
17200	Villachiera	Lombardia	Brescia	113	6,7	0,67
17201	Villanuova sul Clisi	Lombardia	Brescia	159	17,4	0,00
17202	Vione	Lombardia	Brescia	33	0,9	0,00
17203	Visano	Lombardia	Brescia	196	17,4	0,18
17204	Vobarno	Lombardia	Brescia	265	5,0	0,46
17205	Zone	Lombardia	Brescia	62	3,2	0,00
17206	Piancogno	Lombardia	Brescia	103	7,2	0,27
18001	Alagna	Lombardia	Pavia	64	7,6	0,00
18002	Albaredo Arnaboldi	Lombardia	Pavia	46	5,2	0,00
18003	Albonese	Lombardia	Pavia	50	11,5	0,00
18004	Albuzzano	Lombardia	Pavia	158	10,2	1,10
18005	Arena Po	Lombardia	Pavia	266	11,8	0,00
18006	Badia Pavese	Lombardia	Pavia	45	8,9	0,00
18007	Bagnaria	Lombardia	Pavia	90	5,4	0,00
18008	Barbianello	Lombardia	Pavia	82	7,0	0,00
18009	Bascapè	Lombardia	Pavia	115	8,6	0,55
18011	Bastida Pancarana	Lombardia	Pavia	83	6,6	0,00
18012	Battuda	Lombardia	Pavia	55	7,7	0,00
18013	Belgioioso	Lombardia	Pavia	243	9,8	0,13
18014	Beregardo	Lombardia	Pavia	126	7,1	0,94
18015	Borgarello	Lombardia	Pavia	67	13,8	0,00
18016	Borgo Priolo	Lombardia	Pavia	194	6,7	0,00
18017	Borgoratto Mormorolo	Lombardia	Pavia	60	3,7	0,00
18018	Borgo San Siro	Lombardia	Pavia	91	5,1	0,00
18019	Bornasco	Lombardia	Pavia	126	9,7	0,15

18020	Bosnasco	Lombardia	Pavia	74	15,4	0,46
18021	Brallo di Pregola	Lombardia	Pavia	185	4,0	0,00
18022	Breme	Lombardia	Pavia	74	3,9	0,00
18023	Bressana Bottarone	Lombardia	Pavia	200	15,8	0,00
18024	Broni	Lombardia	Pavia	380	18,2	0,79
18025	Calvignano	Lombardia	Pavia	32	4,6	0,00
18026	Campospinoso	Lombardia	Pavia	63	17,2	0,16
18027	Candia Lomellina	Lombardia	Pavia	159	5,7	0,00
18029	Canneto Pavese	Lombardia	Pavia	88	15,1	0,00
18030	Carbonara al Ticino	Lombardia	Pavia	119	8,0	-1,91
18031	Casanova Lonati	Lombardia	Pavia	45	9,7	0,00
18032	Casatisma	Lombardia	Pavia	71	13,0	0,00
18033	Casei Gerola	Lombardia	Pavia	305	12,3	0,10
18034	Casorate Primo	Lombardia	Pavia	192	19,7	0,00
18035	Cassolnovo	Lombardia	Pavia	281	8,9	0,07
18036	Castana	Lombardia	Pavia	46	8,7	0,00
18037	Casteggio	Lombardia	Pavia	275	15,5	0,00
18038	Castelletto di Branduzzo	Lombardia	Pavia	145	12,3	1,35
18039	Castello d'Agogna	Lombardia	Pavia	105	9,8	0,00
18040	Castelnovetto	Lombardia	Pavia	108	5,9	0,06
18041	Cava Manara	Lombardia	Pavia	226	13,1	0,00
18042	Cecima	Lombardia	Pavia	60	6,0	0,00
18043	Ceranova	Lombardia	Pavia	58	12,7	0,34
18044	Ceretto Lomellina	Lombardia	Pavia	37	5,0	0,00
18045	Cernago	Lombardia	Pavia	77	5,7	0,00
18046	Certosa di Pavia	Lombardia	Pavia	151	13,9	0,00
18047	Cervesina	Lombardia	Pavia	108	8,7	0,00
18048	Chignolo Po	Lombardia	Pavia	293	12,5	3,45
18049	Cigognola	Lombardia	Pavia	100	12,7	0,00
18050	Cilavegna	Lombardia	Pavia	234	12,9	0,00
18051	Codevilla	Lombardia	Pavia	129	9,9	1,77
18052	Confienza	Lombardia	Pavia	189	7,0	0,00
18053	Copiano	Lombardia	Pavia	89	20,4	0,00
18054	Corana	Lombardia	Pavia	109	8,5	0,00
18057	Corvino San Quirico	Lombardia	Pavia	56	12,9	0,00
18058	Costa de' Nobili	Lombardia	Pavia	118	9,9	0,69
18059	Cozzo	Lombardia	Pavia	87	5,0	0,01
18060	Cura Carpignano	Lombardia	Pavia	169	15,2	0,40
18061	Dorno	Lombardia	Pavia	295	9,6	2,11
18062	Ferrera Erbognone	Lombardia	Pavia	313	16,3	0,87
18063	Filighera	Lombardia	Pavia	74	8,9	0,00
18064	Fortunago	Lombardia	Pavia	93	5,2	0,23
18065	Frascarolo	Lombardia	Pavia	98	4,0	0,92
18066	Gallivola	Lombardia	Pavia	52	5,6	0,00
18067	Gambarana	Lombardia	Pavia	50	4,2	0,00
18068	Gambolò	Lombardia	Pavia	450	8,7	0,19
18069	Garlasco	Lombardia	Pavia	458	11,7	0,13
18071	Gerenzago	Lombardia	Pavia	62	11,4	0,00
18072	Giussago	Lombardia	Pavia	251	10,1	2,37
18073	Godiasco Salice Terme	Lombardia	Pavia	198	9,6	0,00
18074	Golferenzo	Lombardia	Pavia	34	7,6	0,00
18075	Gravellona Lomellina	Lombardia	Pavia	148	7,3	0,30
18076	Gropello Cairoli	Lombardia	Pavia	289	11,0	0,15
18077	Inverno e Monteleone	Lombardia	Pavia	98	10,1	0,08
18078	Landriano	Lombardia	Pavia	245	15,7	-1,63
18079	Langosco	Lombardia	Pavia	85	5,4	0,14
18080	Lardirago	Lombardia	Pavia	47	8,8	0,41
18081	Linarolo	Lombardia	Pavia	123	9,4	1,80
18082	Lirio	Lombardia	Pavia	18	10,5	0,00
18083	Lomello	Lombardia	Pavia	177	7,9	0,39
18084	Lungavilla	Lombardia	Pavia	111	16,2	0,00
18085	Maghero	Lombardia	Pavia	70	13,3	0,03
18086	Marcignago	Lombardia	Pavia	97	9,6	0,00
18087	Marzano	Lombardia	Pavia	90	9,6	0,00
18088	Mede	Lombardia	Pavia	242	7,4	0,28
18089	Menconico	Lombardia	Pavia	122	4,3	0,00
18090	Mezzana Bigli	Lombardia	Pavia	162	8,5	0,00
18091	Mezzana Rabattono	Lombardia	Pavia	37	5,2	0,00
18092	Mezzanino	Lombardia	Pavia	110	8,8	0,00
18093	Miradolo Terme	Lombardia	Pavia	171	17,9	0,04
18094	Montalto Pavese	Lombardia	Pavia	119	6,3	0,10
18095	Montebello della Battaglia	Lombardia	Pavia	187	11,9	0,00
18096	Montecalvo Versiggia	Lombardia	Pavia	75	6,6	0,00
18097	Montescano	Lombardia	Pavia	32	13,3	0,00
18098	Montesegale	Lombardia	Pavia	76	5,0	0,00
18099	Monticelli Pavese	Lombardia	Pavia	93	4,6	0,00
18100	Montù Beccaria	Lombardia	Pavia	148	9,5	0,00
18101	Mornico Losana	Lombardia	Pavia	62	7,4	0,00
18102	Mortara	Lombardia	Pavia	640	12,3	2,99
18103	Nicorvo	Lombardia	Pavia	44	5,4	0,12
18104	Olevano di Lomellina	Lombardia	Pavia	102	6,6	4,06
18105	Oliva Gessi	Lombardia	Pavia	22	5,6	0,00
18106	Ottobiano	Lombardia	Pavia	139	5,6	0,00
18107	Palestro	Lombardia	Pavia	146	7,7	0,00
18108	Pancarana	Lombardia	Pavia	44	7,3	0,00
18109	Parona	Lombardia	Pavia	189	20,3	1,38
18110	Pavia	Lombardia	Pavia	1473	23,3	1,18
18111	Pietra de' Giorgi	Lombardia	Pavia	81	7,2	0,00
18112	Pieve Albignola	Lombardia	Pavia	121	6,7	0,79
18113	Pieve del Cairo	Lombardia	Pavia	173	6,9	1,42
18114	Pieve Porto Morone	Lombardia	Pavia	193	11,8	0,00
18115	Pinarolo Po	Lombardia	Pavia	114	10,0	0,00
18116	Pizzale	Lombardia	Pavia	71	10,1	0,00
18117	Ponte Nizza	Lombardia	Pavia	129	5,6	0,00
18118	Portalbera	Lombardia	Pavia	70	15,5	0,00
18119	Rea	Lombardia	Pavia	31	14,3	0,00

18120	Redavalle	Lombardia	Pavia	73	13,4	0,00
18121	Retorbido	Lombardia	Pavia	128	11,0	0,00
18122	Rivanazzano Terme	Lombardia	Pavia	322	11,1	0,17
18123	Robbio	Lombardia	Pavia	404	10,0	0,00
18124	Robecco Pavese	Lombardia	Pavia	64	9,2	0,00
18125	Rocca de' Giorgi	Lombardia	Pavia	40	3,8	0,00
18126	Rocca Susella	Lombardia	Pavia	70	5,5	0,00
18127	Rognano	Lombardia	Pavia	63	6,7	-5,55
18128	Romagnese	Lombardia	Pavia	153	5,2	0,00
18129	Roncaro	Lombardia	Pavia	60	11,8	0,00
18130	Rosasco	Lombardia	Pavia	109	5,6	0,00
18131	Rovescala	Lombardia	Pavia	63	7,5	0,00
18133	San Cipriano Po	Lombardia	Pavia	75	8,9	0,00
18134	San Damiano al Colle	Lombardia	Pavia	62	9,6	0,00
18135	San Genesio ed Uniti	Lombardia	Pavia	122	13,1	0,59
18136	San Giorgio di Lomellina	Lombardia	Pavia	140	5,5	0,59
18137	San Martino Siccomario	Lombardia	Pavia	240	16,7	1,16
18138	Sannazzaro de' Burgondi	Lombardia	Pavia	372	15,9	0,31
18139	Santa Cristina e Bissone	Lombardia	Pavia	196	8,7	0,21
18140	Santa Giuletta	Lombardia	Pavia	121	10,5	0,00
18141	Sant'Alessio con Vialone	Lombardia	Pavia	68	10,3	0,00
18142	Santa Margherita di Staffora	Lombardia	Pavia	150	4,1	0,00
18143	Santa Maria della Versa	Lombardia	Pavia	162	8,8	0,00
18144	Sant'Angelo Lomellina	Lombardia	Pavia	74	7,1	0,00
18145	San Zenone al Po	Lombardia	Pavia	37	5,4	0,00
18146	Sartirana Lomellina	Lombardia	Pavia	130	4,4	0,00
18147	Scaldasole	Lombardia	Pavia	74	6,4	0,00
18148	Semiana	Lombardia	Pavia	51	5,3	0,00
18149	Silvano Pietra	Lombardia	Pavia	86	6,3	0,00
18150	Siziano	Lombardia	Pavia	229	19,4	1,92
18151	Sommo	Lombardia	Pavia	94	6,3	1,13
18152	Spessa	Lombardia	Pavia	70	5,7	0,00
18153	Stradella	Lombardia	Pavia	446	23,7	0,00
18154	Suardi	Lombardia	Pavia	35	3,6	0,00
18155	Torrazza Coste	Lombardia	Pavia	154	9,5	0,00
18156	Torre Beretti e Castellaro	Lombardia	Pavia	67	3,8	0,00
18157	Torre d'Arese	Lombardia	Pavia	40	8,9	0,00
18158	Torre de' Negri	Lombardia	Pavia	44	11,1	0,63
18159	Torre d'Isola	Lombardia	Pavia	155	9,5	-0,91
18160	Torrevecchia Pia	Lombardia	Pavia	143	8,7	0,34
18161	Torricella Verzate	Lombardia	Pavia	53	14,7	0,00
18162	Travacò Siccomario	Lombardia	Pavia	137	8,0	0,28
18163	Trivolzio	Lombardia	Pavia	81	21,0	0,79
18164	Tromello	Lombardia	Pavia	242	6,8	0,00
18165	Trovo	Lombardia	Pavia	54	6,6	0,00
18166	Val di Nizza	Lombardia	Pavia	124	4,2	0,00
18167	Valeggio	Lombardia	Pavia	49	4,9	0,00
18168	Valle Lomellina	Lombardia	Pavia	210	7,7	0,00
18169	Valle Salimbene	Lombardia	Pavia	81	11,3	0,00
18171	Varzi	Lombardia	Pavia	332	5,8	0,00
18172	Vellezzo Lomellina	Lombardia	Pavia	40	4,9	0,00
18173	Vellezzo Bellini	Lombardia	Pavia	134	16,3	0,27
18174	Verretto	Lombardia	Pavia	30	11,0	0,00
18175	Verrua Po	Lombardia	Pavia	106	9,3	0,00
18176	Vidigulfo	Lombardia	Pavia	205	12,7	-0,39
18177	Vigevano	Lombardia	Pavia	1422	17,5	2,58
18178	Villa Biscossi	Lombardia	Pavia	24	4,9	0,00
18179	Villanova d'Ardenghi	Lombardia	Pavia	76	11,5	0,07
18180	Villanterio	Lombardia	Pavia	183	12,4	3,59
18181	Vistarino	Lombardia	Pavia	86	9,1	0,00
18182	Voghera	Lombardia	Pavia	1233	19,4	2,19
18183	Volpara	Lombardia	Pavia	30	8,0	0,00
18184	Zavattarello	Lombardia	Pavia	159	5,6	0,00
18185	Zeccone	Lombardia	Pavia	70	12,6	0,00
18186	Zeme	Lombardia	Pavia	133	5,4	0,00
18187	Zenevredo	Lombardia	Pavia	57	10,5	0,00
18188	Zerbo	Lombardia	Pavia	39	6,2	0,00
18189	Zerbolò	Lombardia	Pavia	171	4,6	0,00
18190	Zinasco	Lombardia	Pavia	238	8,0	1,08
18191	Cornale e Bastida	Lombardia	Pavia	37	9,6	0,00
18192	Corteolona e Genzone	Lombardia	Pavia	218	15,5	0,18
18193	Colli Verdi	Lombardia	Pavia	228	5,5	0,00
19001	Acquanegra Cremonese	Lombardia	Cremona	94	10,2	0,09
19002	Agnadello	Lombardia	Cremona	159	13,1	0,93
19003	Annicco	Lombardia	Cremona	139	7,2	0,00
19004	Azzanello	Lombardia	Cremona	54	4,8	0,00
19005	Bagnolo Cremasco	Lombardia	Cremona	206	19,8	1,48
19006	Bonemerse	Lombardia	Cremona	64	10,9	0,00
19007	Bordolano	Lombardia	Cremona	82	10,1	0,44
19009	Calvatone	Lombardia	Cremona	124	9,0	0,76
19010	Camisano	Lombardia	Cremona	107	9,8	0,00
19011	Campagnola Cremasca	Lombardia	Cremona	40	8,6	0,00
19012	Capergnanica	Lombardia	Cremona	85	12,4	0,10
19013	Cappella Cantone	Lombardia	Cremona	122	9,3	0,00
19014	Cappella de' Picenardi	Lombardia	Cremona	69	4,8	0,00
19015	Capralba	Lombardia	Cremona	105	7,8	0,00
19016	Casalbuttano ed Uniti	Lombardia	Cremona	209	9,1	0,12
19017	Casale Cremasco-Vidolasco	Lombardia	Cremona	100	10,9	1,11
19018	Casaletto Ceredano	Lombardia	Cremona	56	8,5	0,00
19019	Casaletto di Sopra	Lombardia	Cremona	85	9,8	0,00
19020	Casaletto Vaprio	Lombardia	Cremona	76	14,0	0,00
19021	Casalmaggiore	Lombardia	Cremona	887	13,7	1,16
19022	Casalmoreno	Lombardia	Cremona	110	8,9	0,00
19023	Castelidone	Lombardia	Cremona	59	5,5	0,00
19024	Castel Gabbiano	Lombardia	Cremona	54	9,3	0,00
19025	Castelleone	Lombardia	Cremona	473	10,5	0,58

19026	Castelverde	Lombardia	Cremona	324	10,5	0,27
19027	Castelvisconti	Lombardia	Cremona	63	6,5	0,90
19028	Cella Dati	Lombardia	Cremona	104	5,5	1,45
19029	Chieve	Lombardia	Cremona	81	13,1	0,00
19030	Cicognolo	Lombardia	Cremona	68	9,8	0,48
19031	Cingia de' Botti	Lombardia	Cremona	119	8,3	0,90
19032	Corte de' Cortesi con Cignone	Lombardia	Cremona	115	8,9	0,00
19033	Corte de' Frati	Lombardia	Cremona	151	7,5	0,00
19034	Credera Rubbiano	Lombardia	Cremona	91	6,5	0,34
19035	Crema	Lombardia	Cremona	807	23,3	1,22
19036	Cremona	Lombardia	Cremona	1962	27,8	2,41
19037	Cremona	Lombardia	Cremona	85	14,8	0,00
19038	Crotta d'Adda	Lombardia	Cremona	104	8,1	0,00
19039	Cumignano sul Naviglio	Lombardia	Cremona	48	7,1	0,00
19040	Derovere	Lombardia	Cremona	54	5,4	0,00
19041	Dovera	Lombardia	Cremona	193	9,3	0,00
19043	Fiesco	Lombardia	Cremona	68	8,3	0,00
19044	Formigara	Lombardia	Cremona	82	6,5	0,00
19045	Gabbioneta-Binanuova	Lombardia	Cremona	110	7,0	0,00
19046	Gadesco-Pieve Delmona	Lombardia	Cremona	171	10,0	1,88
19047	Genivolta	Lombardia	Cremona	121	6,5	0,17
19048	Gerre de' Caprioli	Lombardia	Cremona	67	8,7	0,00
19049	Gombito	Lombardia	Cremona	53	5,7	0,00
19050	Grontardo	Lombardia	Cremona	105	8,6	0,26
19051	Grumello Cremonese ed Uniti	Lombardia	Cremona	189	8,5	0,66
19052	Gussola	Lombardia	Cremona	188	7,4	0,00
19053	Isola Dovarese	Lombardia	Cremona	91	9,6	0,00
19054	Izano	Lombardia	Cremona	66	10,7	0,16
19055	Madignano	Lombardia	Cremona	127	11,8	0,00
19056	Malagnino	Lombardia	Cremona	143	13,2	0,00
19057	Martignana di Po	Lombardia	Cremona	109	7,3	0,00
19058	Monte Cremasco	Lombardia	Cremona	65	27,6	0,00
19059	Montodine	Lombardia	Cremona	88	7,8	0,00
19060	Moscazzano	Lombardia	Cremona	49	6,0	0,37
19061	Motta Baluffi	Lombardia	Cremona	99	6,0	0,00
19062	Offanengo	Lombardia	Cremona	241	19,1	9,24
19063	Olmeneta	Lombardia	Cremona	71	7,8	0,00
19064	Ostiano	Lombardia	Cremona	180	9,2	0,06
19065	Paderno Ponchielli	Lombardia	Cremona	162	6,8	0,18
19066	Palazzo Pignano	Lombardia	Cremona	150	17,0	0,00
19067	Pandino	Lombardia	Cremona	303	13,6	0,17
19068	Persico Dosimo	Lombardia	Cremona	206	10,0	0,98
19069	Pescarolo ed Uniti	Lombardia	Cremona	133	8,1	0,00
19070	Pessina Cremonese	Lombardia	Cremona	133	6,1	0,00
19072	Pianengo	Lombardia	Cremona	82	14,2	0,00
19073	Pieranica	Lombardia	Cremona	37	13,6	0,00
19074	Pieve d'Olmi	Lombardia	Cremona	141	7,2	3,06
19075	Pieve San Giacomo	Lombardia	Cremona	140	9,4	0,00
19076	Pizzighettone	Lombardia	Cremona	404	12,6	0,00
19077	Pozzaglio ed Uniti	Lombardia	Cremona	179	8,6	0,15
19078	Quintano	Lombardia	Cremona	36	12,5	0,11
19079	Ricengo	Lombardia	Cremona	122	9,7	0,60
19080	Ripalta Arpina	Lombardia	Cremona	48	6,8	0,00
19081	Ripalta Cremasca	Lombardia	Cremona	129	10,9	0,41
19082	Ripalta Guerina	Lombardia	Cremona	32	10,7	0,00
19083	Rivarolo del Re ed Uniti	Lombardia	Cremona	219	8,0	0,96
19084	Rivolta d'Adda	Lombardia	Cremona	310	10,2	3,92
19085	Robecco d'Oglio	Lombardia	Cremona	167	9,4	7,58
19086	Romanengo	Lombardia	Cremona	148	9,8	0,81
19087	Salvirola	Lombardia	Cremona	57	7,8	0,00
19088	San Bassano	Lombardia	Cremona	131	9,4	0,00
19089	San Daniele Po	Lombardia	Cremona	163	7,2	0,00
19090	San Giovanni in Croce	Lombardia	Cremona	173	10,7	1,07
19091	San Martino del Lago	Lombardia	Cremona	69	6,6	0,00
19092	Scandolara Ravara	Lombardia	Cremona	150	8,8	0,00
19093	Scandolara Ripa d'Oglio	Lombardia	Cremona	54	9,4	0,00
19094	Sergnano	Lombardia	Cremona	184	14,9	0,57
19095	Sesto ed Uniti	Lombardia	Cremona	245	9,2	0,00
19096	Solarolo Rainerio	Lombardia	Cremona	97	8,4	0,00
19097	Soncino	Lombardia	Cremona	562	12,4	4,48
19098	Soresina	Lombardia	Cremona	340	11,9	0,56
19099	Sospiro	Lombardia	Cremona	169	8,9	0,00
19100	Spinadesco	Lombardia	Cremona	147	8,5	0,00
19101	Spineda	Lombardia	Cremona	61	6,0	0,00
19102	Spino d'Adda	Lombardia	Cremona	286	14,3	5,01
19103	Stagno Lombardo	Lombardia	Cremona	236	5,9	0,00
19104	Ticengo	Lombardia	Cremona	60	7,5	0,00
19105	Torlino Vimercati	Lombardia	Cremona	34	5,8	0,00
19106	Tornata	Lombardia	Cremona	68	6,7	0,54
19107	Torre de' Picenardi	Lombardia	Cremona	241	7,0	0,00
19108	Torricella del Pizzo	Lombardia	Cremona	98	4,2	0,00
19109	Trescore Cremasco	Lombardia	Cremona	102	17,2	1,88
19110	Trigolo	Lombardia	Cremona	109	6,8	0,00
19111	Vaiano Cremasco	Lombardia	Cremona	118	19,2	0,00
19112	Vailate	Lombardia	Cremona	131	13,5	2,76
19113	Vescovato	Lombardia	Cremona	220	12,6	0,00
19114	Volongo	Lombardia	Cremona	64	7,8	1,66
19115	Voltido	Lombardia	Cremona	53	4,4	0,75
19116	Piadena Drizzona	Lombardia	Cremona	340	10,7	0,06
20001	Acquanegra sul Chiese	Lombardia	Mantova	254	9,1	0,42
20002	Asola	Lombardia	Mantova	728	9,9	5,05
20003	Bagnolo San Vito	Lombardia	Mantova	462	9,4	0,96
20007	Bozzolo	Lombardia	Mantova	209	11,1	1,01
20008	Canneto sull'Oglio	Lombardia	Mantova	336	13,0	0,72
20010	Casalmore	Lombardia	Mantova	163	11,9	0,23
20011	Casaloldo	Lombardia	Mantova	211	12,5	0,80

20012	Casalromano	Lombardia	Mantova	120	10,0	0,28
20013	Castelbelforte	Lombardia	Mantova	217	9,7	1,46
20014	Castel d'Ario	Lombardia	Mantova	231	10,2	0,00
20015	Castel Goffredo	Lombardia	Mantova	662	15,6	0,96
20016	Castellucchio	Lombardia	Mantova	361	7,8	0,61
20017	Castiglione delle Stiviere	Lombardia	Mantova	975	23,2	9,97
20018	Cavriana	Lombardia	Mantova	345	9,3	0,26
20019	Ceresara	Lombardia	Mantova	264	7,1	0,00
20020	Commessaggio	Lombardia	Mantova	105	9,0	0,16
20021	Curtatone	Lombardia	Mantova	743	11,0	0,17
20022	Dosolo	Lombardia	Mantova	242	9,5	0,34
20024	Gazoldo degli Ippoliti	Lombardia	Mantova	209	16,0	0,33
20025	Gazzuolo	Lombardia	Mantova	179	8,0	1,12
20026	Goito	Lombardia	Mantova	705	8,9	1,70
20027	Gonzaga	Lombardia	Mantova	555	11,1	0,78
20028	Guidizzolo	Lombardia	Mantova	386	17,3	6,00
20029	Magnacavallo	Lombardia	Mantova	183	6,5	0,16
20030	Mantova	Lombardia	Mantova	1570	24,6	3,17
20031	Marcaria	Lombardia	Mantova	644	7,2	0,14
20032	Mariana Mantovana	Lombardia	Mantova	93	10,5	0,00
20033	Marmiolo	Lombardia	Mantova	552	13,1	2,29
20034	Medole	Lombardia	Mantova	465	18,1	1,92
20035	Moglia	Lombardia	Mantova	367	11,5	0,47
20036	Monzambano	Lombardia	Mantova	299	10,0	0,23
20037	Motteggiana	Lombardia	Mantova	186	7,5	0,00
20038	Ostiglia	Lombardia	Mantova	394	9,9	0,00
20039	Pegognaga	Lombardia	Mantova	508	10,9	0,82
20041	Piubega	Lombardia	Mantova	166	10,0	1,27
20042	Poggio Rusco	Lombardia	Mantova	433	10,2	2,63
20043	Pomponesco	Lombardia	Mantova	144	11,5	0,00
20044	Ponti sul Mincio	Lombardia	Mantova	163	13,9	0,00
20045	Porto Mantovano	Lombardia	Mantova	545	14,5	3,06
20046	Quingentole	Lombardia	Mantova	94	6,5	0,00
20047	Quistello	Lombardia	Mantova	424	9,3	0,60
20048	Redondesco	Lombardia	Mantova	144	7,6	0,49
20050	Rivarolo Mantovano	Lombardia	Mantova	188	7,4	0,00
20051	Rodigo	Lombardia	Mantova	364	8,7	1,95
20052	Roncoferraro	Lombardia	Mantova	455	7,2	0,56
20053	Roverbella	Lombardia	Mantova	574	9,1	2,81
20054	Sabbioneta	Lombardia	Mantova	337	9,0	0,98
20055	San Benedetto Po	Lombardia	Mantova	550	7,9	0,00
20056	San Giacomo delle Segnate	Lombardia	Mantova	144	9,0	0,00
20057	San Giorgio Bigarello	Lombardia	Mantova	582	11,3	2,43
20058	San Giovanni del Dosso	Lombardia	Mantova	150	9,8	0,42
20059	San Martino dall'Argine	Lombardia	Mantova	131	7,7	1,28
20060	Schivenoglia	Lombardia	Mantova	83	6,4	0,00
20061	Sermide e Felonica	Lombardia	Mantova	549	6,9	0,36
20062	Serravalle a Po	Lombardia	Mantova	165	6,3	0,00
20063	Solferino	Lombardia	Mantova	166	12,7	1,23
20064	Sustinente	Lombardia	Mantova	190	7,2	0,00
20065	Suzzara	Lombardia	Mantova	797	13,0	10,34
20066	Viadana	Lombardia	Mantova	1112	10,7	1,51
20068	Villimpenta	Lombardia	Mantova	158	10,6	0,28
20070	Volta Mantovana	Lombardia	Mantova	532	10,5	2,41
20071	Borgo Virgilio	Lombardia	Mantova	712	10,2	1,57
20072	Borgo Mantovano	Lombardia	Mantova	430	10,4	4,84
20073	Borgocarbonara	Lombardia	Mantova	234	7,7	0,00
21001	Aldino	Trentino-Alto Adige	Bolzano	117	1,9	0,55
21002	Andriano	Trentino-Alto Adige	Bolzano	45	9,1	0,00
21003	Anterivo	Trentino-Alto Adige	Bolzano	25	2,3	0,00
21004	Appiano sulla strada del vino	Trentino-Alto Adige	Bolzano	501	8,4	1,95
21005	Avelengo	Trentino-Alto Adige	Bolzano	64	2,3	0,00
21006	Badia	Trentino-Alto Adige	Bolzano	231	2,8	0,88
21007	Barbiano	Trentino-Alto Adige	Bolzano	86	3,5	0,06
21008	Bolzano	Trentino-Alto Adige	Bolzano	1353	25,9	-0,01
21009	Braies	Trentino-Alto Adige	Bolzano	79	0,9	-0,95
21010	Brennero	Trentino-Alto Adige	Bolzano	187	1,6	0,43
21011	Bressanone	Trentino-Alto Adige	Bolzano	579	6,8	2,77
21012	Bronzolo	Trentino-Alto Adige	Bolzano	95	12,6	-0,85
21013	Brunico	Trentino-Alto Adige	Bolzano	472	10,5	1,21
21014	Caines	Trentino-Alto Adige	Bolzano	13	8,1	0,00
21015	Caldaro sulla strada del vino	Trentino-Alto Adige	Bolzano	305	6,4	0,76
21016	Campo di Trens	Trentino-Alto Adige	Bolzano	267	2,8	1,65
21017	Campo Tures	Trentino-Alto Adige	Bolzano	250	1,5	0,89
21018	Castelbello-Ciardes	Trentino-Alto Adige	Bolzano	181	3,4	0,00
21019	Castelrotto	Trentino-Alto Adige	Bolzano	412	3,5	0,90
21020	Cermes	Trentino-Alto Adige	Bolzano	55	8,3	0,00
21021	Chienes	Trentino-Alto Adige	Bolzano	152	4,5	0,34
21022	Chiusa	Trentino-Alto Adige	Bolzano	211	4,1	0,27
21023	Cornedo all'Isarco	Trentino-Alto Adige	Bolzano	198	4,9	0,71
21024	Cortaccia sulla strada del vino	Trentino-Alto Adige	Bolzano	128	4,4	0,22
21025	Cortina sulla strada del vino	Trentino-Alto Adige	Bolzano	30	14,9	0,00
21026	Corvara in Badia	Trentino-Alto Adige	Bolzano	104	2,7	0,00
21027	Curon Venosta	Trentino-Alto Adige	Bolzano	178	0,8	0,10
21028	Dobbiaco	Trentino-Alto Adige	Bolzano	222	1,8	1,44
21029	Egna	Trentino-Alto Adige	Bolzano	217	9,2	1,56
21030	Falzes	Trentino-Alto Adige	Bolzano	110	3,3	0,82
21031	Fiè allo Sciliar	Trentino-Alto Adige	Bolzano	196	4,5	0,77
21032	Fortezza	Trentino-Alto Adige	Bolzano	137	2,2	0,00
21033	Funes	Trentino-Alto Adige	Bolzano	153	1,9	0,06
21034	Gais	Trentino-Alto Adige	Bolzano	159	2,6	0,56
21035	Gargazzone	Trentino-Alto Adige	Bolzano	68	13,9	0,50
21036	Glorenza	Trentino-Alto Adige	Bolzano	65	4,9	0,15
21037	Laces	Trentino-Alto Adige	Bolzano	302	3,8	0,09
21038	Lagundo	Trentino-Alto Adige	Bolzano	186	7,9	0,35
21039	Laion	Trentino-Alto Adige	Bolzano	185	4,9	0,82

21040	Laives	Trentino-Alto Adige	Bolzano	308	12,8	1,31
21041	Lana	Trentino-Alto Adige	Bolzano	357	9,9	0,00
21042	Lasa	Trentino-Alto Adige	Bolzano	285	2,6	0,00
21043	Lauregno	Trentino-Alto Adige	Bolzano	30	2,1	0,00
21044	Luson	Trentino-Alto Adige	Bolzano	101	1,4	0,00
21045	Magrè sulla strada del vino	Trentino-Alto Adige	Bolzano	70	5,0	0,00
21046	Malles Venosta	Trentino-Alto Adige	Bolzano	265	1,1	0,20
21047	Marebbe	Trentino-Alto Adige	Bolzano	209	1,3	0,22
21048	Marlengo	Trentino-Alto Adige	Bolzano	118	9,2	-0,07
21049	Martello	Trentino-Alto Adige	Bolzano	75	0,5	0,11
21050	Meltina	Trentino-Alto Adige	Bolzano	101	2,7	0,41
21051	Merano	Trentino-Alto Adige	Bolzano	599	22,7	0,74
21052	Monguelfo-Tesido	Trentino-Alto Adige	Bolzano	172	3,7	0,07
21053	Montagna	Trentino-Alto Adige	Bolzano	87	4,5	0,14
21054	Moso in Passiria	Trentino-Alto Adige	Bolzano	159	0,8	0,00
21055	Nalles	Trentino-Alto Adige	Bolzano	80	6,5	0,12
21056	Naturno	Trentino-Alto Adige	Bolzano	292	4,4	0,31
21057	Naz-Sciaves	Trentino-Alto Adige	Bolzano	122	7,7	0,55
21058	Nova Levante	Trentino-Alto Adige	Bolzano	126	2,5	0,21
21059	Nova Ponente	Trentino-Alto Adige	Bolzano	282	2,5	0,00
21060	Ora	Trentino-Alto Adige	Bolzano	154	13,0	0,00
21061	Ortisei	Trentino-Alto Adige	Bolzano	98	4,0	0,00
21062	Parcines	Trentino-Alto Adige	Bolzano	144	2,6	0,12
21063	Perca	Trentino-Alto Adige	Bolzano	80	2,6	0,02
21064	Plaus	Trentino-Alto Adige	Bolzano	39	8,0	0,00
21065	Ponte Gardena	Trentino-Alto Adige	Bolzano	19	8,3	0,00
21066	Postal	Trentino-Alto Adige	Bolzano	65	9,8	0,31
21067	Prato allo Stelvio	Trentino-Alto Adige	Bolzano	195	3,8	0,00
21068	Predoi	Trentino-Alto Adige	Bolzano	34	0,4	0,48
21069	Proves	Trentino-Alto Adige	Bolzano	28	1,5	0,00
21070	Racines	Trentino-Alto Adige	Bolzano	272	1,3	1,03
21071	Rasun-Anterselva	Trentino-Alto Adige	Bolzano	205	1,7	0,46
21072	Renon	Trentino-Alto Adige	Bolzano	460	4,1	0,60
21073	Rifiano	Trentino-Alto Adige	Bolzano	57	1,6	0,00
21074	Rio di Pusteria	Trentino-Alto Adige	Bolzano	169	2,0	1,29
21075	Rodengo	Trentino-Alto Adige	Bolzano	74	2,5	0,00
21076	Salorno sulla strada del vino	Trentino-Alto Adige	Bolzano	195	5,9	-0,37
21077	San Candido	Trentino-Alto Adige	Bolzano	197	2,5	0,00
21079	San Genesio Atesino	Trentino-Alto Adige	Bolzano	217	3,2	0,58
21080	San Leonardo in Passiria	Trentino-Alto Adige	Bolzano	224	2,5	0,78
21081	San Lorenzo di Sebato	Trentino-Alto Adige	Bolzano	237	4,6	3,27
21082	San Martino in Badia	Trentino-Alto Adige	Bolzano	137	1,8	0,30
21083	San Martino in Passiria	Trentino-Alto Adige	Bolzano	137	4,6	0,00
21084	San Pancrazio	Trentino-Alto Adige	Bolzano	125	2,0	0,00
21085	Santa Cristina Valgardena	Trentino-Alto Adige	Bolzano	70	2,2	0,06
21086	Sarentino	Trentino-Alto Adige	Bolzano	460	1,5	2,05
21087	Scena	Trentino-Alto Adige	Bolzano	167	3,5	0,43
21088	Selva dei Molini	Trentino-Alto Adige	Bolzano	99	0,9	0,21
21089	Selva di Val Gardena	Trentino-Alto Adige	Bolzano	144	2,6	0,00
21091	Senales	Trentino-Alto Adige	Bolzano	91	0,4	0,19
21092	Sesto	Trentino-Alto Adige	Bolzano	135	1,7	0,00
21093	Silandro	Trentino-Alto Adige	Bolzano	319	2,8	1,13
21094	Sluderno	Trentino-Alto Adige	Bolzano	105	5,0	0,30
21095	Stelvio	Trentino-Alto Adige	Bolzano	111	0,8	0,00
21096	Terento	Trentino-Alto Adige	Bolzano	106	2,5	0,00
21097	Terlano	Trentino-Alto Adige	Bolzano	208	11,2	0,39
21098	Termeno sulla strada del vino	Trentino-Alto Adige	Bolzano	151	7,8	1,01
21099	Tesimo	Trentino-Alto Adige	Bolzano	119	3,1	-0,77
21100	Tires	Trentino-Alto Adige	Bolzano	62	1,5	0,60
21101	Tirolo	Trentino-Alto Adige	Bolzano	102	4,0	0,88
21102	Trodene nel parco naturale	Trentino-Alto Adige	Bolzano	57	2,8	0,00
21103	Tubre	Trentino-Alto Adige	Bolzano	46	1,0	0,00
21104	Ultimo	Trentino-Alto Adige	Bolzano	199	1,0	0,00
21105	Vadena	Trentino-Alto Adige	Bolzano	133	9,7	0,28
21106	Valdaora	Trentino-Alto Adige	Bolzano	180	3,7	0,00
21107	Val di Vizze	Trentino-Alto Adige	Bolzano	168	1,2	-0,86
21108	Valle Aurina	Trentino-Alto Adige	Bolzano	271	1,4	1,12
21109	Valle di Casies	Trentino-Alto Adige	Bolzano	129	1,2	0,04
21110	Vandoes	Trentino-Alto Adige	Bolzano	216	1,9	-0,14
21111	Varna	Trentino-Alto Adige	Bolzano	242	3,4	3,00
21112	Verano	Trentino-Alto Adige	Bolzano	75	3,4	0,00
21113	Villabassa	Trentino-Alto Adige	Bolzano	99	5,5	0,37
21114	Villandro	Trentino-Alto Adige	Bolzano	106	2,4	0,00
21115	Vipiteno	Trentino-Alto Adige	Bolzano	239	7,2	0,63
21116	Velturmo	Trentino-Alto Adige	Bolzano	104	4,2	0,25
21117	La Valle	Trentino-Alto Adige	Bolzano	84	2,2	0,89
21118	Senale-San Felice	Trentino-Alto Adige	Bolzano	54	1,9	0,16
22001	Ala	Trentino-Alto Adige	Trento	443	3,7	0,92
22002	Albiano	Trentino-Alto Adige	Trento	192	19,3	0,00
22003	Aldeno	Trentino-Alto Adige	Trento	95	10,6	0,00
22005	Andalo	Trentino-Alto Adige	Trento	81	7,1	0,00
22006	Arco	Trentino-Alto Adige	Trento	543	8,6	0,44
22007	Avio	Trentino-Alto Adige	Trento	271	3,9	4,32
22009	Baselga di Pinè	Trentino-Alto Adige	Trento	238	5,8	0,00
22011	Bedollo	Trentino-Alto Adige	Trento	79	2,9	0,00
22013	Besenello	Trentino-Alto Adige	Trento	105	4,0	0,00
22015	Bieno	Trentino-Alto Adige	Trento	26	2,2	0,00
22017	Bleggio Superiore	Trentino-Alto Adige	Trento	78	2,4	0,00
22018	Bocenago	Trentino-Alto Adige	Trento	28	3,3	0,00
22021	Bondone	Trentino-Alto Adige	Trento	41	2,2	0,35
22022	Borgo Valsugana	Trentino-Alto Adige	Trento	272	5,2	0,00
22025	Brentonico	Trentino-Alto Adige	Trento	258	4,1	0,00
22026	Bresimo	Trentino-Alto Adige	Trento	26	0,6	0,89
22029	Caderzone Terme	Trentino-Alto Adige	Trento	51	2,7	0,00
22032	Calceranica al Lago	Trentino-Alto Adige	Trento	52	15,4	0,00
22033	Caldes	Trentino-Alto Adige	Trento	73	3,5	0,00

22034	Caldonazzo	Trentino-Alto Adige	Trento	147	6,9	0,08
22035	Calliano	Trentino-Alto Adige	Trento	57	5,6	0,00
22036	Campitello di Fassa	Trentino-Alto Adige	Trento	40	1,6	0,00
22037	Campodenno	Trentino-Alto Adige	Trento	105	4,2	0,00
22038	Canal San Bovo	Trentino-Alto Adige	Trento	145	1,2	0,00
22039	Canazei	Trentino-Alto Adige	Trento	145	2,2	0,00
22040	Capriana	Trentino-Alto Adige	Trento	41	3,2	0,00
22042	Carisolo	Trentino-Alto Adige	Trento	59	2,4	0,00
22043	Carzano	Trentino-Alto Adige	Trento	26	14,4	0,00
22045	Castel Condino	Trentino-Alto Adige	Trento	28	2,5	0,00
22047	Castello-Molina di Fiemme	Trentino-Alto Adige	Trento	121	2,2	0,00
22048	Castello Tesino	Trentino-Alto Adige	Trento	162	1,4	0,00
22049	Castelnuovo	Trentino-Alto Adige	Trento	104	7,9	0,00
22050	Cavalese	Trentino-Alto Adige	Trento	159	3,5	0,22
22051	Cavareno	Trentino-Alto Adige	Trento	54	5,7	0,45
22052	Cavedago	Trentino-Alto Adige	Trento	35	3,5	0,00
22053	Cavedine	Trentino-Alto Adige	Trento	142	3,7	1,40
22054	Cavizzana	Trentino-Alto Adige	Trento	11	3,1	0,00
22058	Cimone	Trentino-Alto Adige	Trento	33	3,3	0,00
22059	Cinte Tesino	Trentino-Alto Adige	Trento	42	1,4	0,00
22060	Cis	Trentino-Alto Adige	Trento	24	4,3	0,34
22061	Civezzano	Trentino-Alto Adige	Trento	143	9,1	0,00
22062	Cles	Trentino-Alto Adige	Trento	230	5,9	0,73
22064	Commezzadura	Trentino-Alto Adige	Trento	62	2,8	0,38
22068	Croviana	Trentino-Alto Adige	Trento	25	5,1	0,00
22071	Dambel	Trentino-Alto Adige	Trento	28	5,4	0,00
22074	Denno	Trentino-Alto Adige	Trento	68	6,4	0,12
22078	Drena	Trentino-Alto Adige	Trento	31	3,7	0,00
22079	Dro	Trentino-Alto Adige	Trento	193	6,9	0,85
22081	Fai della Paganella	Trentino-Alto Adige	Trento	69	5,7	0,00
22083	Fiavè	Trentino-Alto Adige	Trento	68	2,8	0,00
22085	Fierozzo	Trentino-Alto Adige	Trento	45	2,5	0,00
22087	Folgaria	Trentino-Alto Adige	Trento	310	4,3	1,33
22089	Fornace	Trentino-Alto Adige	Trento	110	15,2	0,00
22090	Frassilongo	Trentino-Alto Adige	Trento	40	2,4	0,00
22091	Garniga Terme	Trentino-Alto Adige	Trento	45	3,4	0,00
22092	Giovo	Trentino-Alto Adige	Trento	110	5,3	0,36
22093	Giustino	Trentino-Alto Adige	Trento	59	1,5	0,00
22095	Grigno	Trentino-Alto Adige	Trento	205	4,4	0,00
22097	Imer	Trentino-Alto Adige	Trento	77	2,8	0,00
22098	Isera	Trentino-Alto Adige	Trento	128	9,0	0,21
22102	Lavarone	Trentino-Alto Adige	Trento	137	5,2	0,43
22103	Lavis	Trentino-Alto Adige	Trento	350	28,7	0,00
22104	Levico Terme	Trentino-Alto Adige	Trento	354	5,6	3,50
22106	Livo	Trentino-Alto Adige	Trento	68	4,5	0,02
22108	Lona-Lases	Trentino-Alto Adige	Trento	61	5,3	0,00
22109	Luserna	Trentino-Alto Adige	Trento	23	2,8	0,00
22110	Malé	Trentino-Alto Adige	Trento	94	3,6	0,00
22112	Massimeno	Trentino-Alto Adige	Trento	12	0,6	0,00
22113	Mazzin	Trentino-Alto Adige	Trento	39	1,6	0,00
22114	Mezzana	Trentino-Alto Adige	Trento	67	2,4	0,00
22115	Mezzano	Trentino-Alto Adige	Trento	96	2,0	0,00
22116	Mezzocorona	Trentino-Alto Adige	Trento	268	10,6	0,00
22117	Mezzolombardo	Trentino-Alto Adige	Trento	211	15,2	0,00
22118	Moena	Trentino-Alto Adige	Trento	131	1,6	0,00
22120	Molveno	Trentino-Alto Adige	Trento	57	1,7	0,56
22123	Mori	Trentino-Alto Adige	Trento	325	9,4	0,17
22124	Nago-Torbole	Trentino-Alto Adige	Trento	136	4,8	2,36
22127	Nogaredo	Trentino-Alto Adige	Trento	64	17,7	0,00
22128	Nomi	Trentino-Alto Adige	Trento	65	10,0	0,00
22129	Novaledo	Trentino-Alto Adige	Trento	65	8,2	0,00
22130	Ospedaletto	Trentino-Alto Adige	Trento	64	3,8	0,00
22131	Ossana	Trentino-Alto Adige	Trento	53	2,1	0,72
22133	Palù del Fersina	Trentino-Alto Adige	Trento	25	1,5	0,00
22134	Panchià	Trentino-Alto Adige	Trento	32	1,6	0,00
22135	Ronzo-Chienis	Trentino-Alto Adige	Trento	59	4,5	0,00
22136	Peio	Trentino-Alto Adige	Trento	137	0,8	0,00
22137	Pellizzano	Trentino-Alto Adige	Trento	47	1,0	0,00
22138	Pelugo	Trentino-Alto Adige	Trento	20	0,9	0,62
22139	Pergine Valsugana	Trentino-Alto Adige	Trento	633	11,7	0,04
22142	Pieve Tesino	Trentino-Alto Adige	Trento	101	1,5	0,00
22143	Pinzolo	Trentino-Alto Adige	Trento	197	2,8	0,18
22144	Pomarolo	Trentino-Alto Adige	Trento	62	6,7	0,00
22147	Predazzo	Trentino-Alto Adige	Trento	196	1,8	0,00
22150	Rabbi	Trentino-Alto Adige	Trento	90	0,7	0,00
22153	Riva del Garda	Trentino-Alto Adige	Trento	415	10,2	2,08
22155	Romeno	Trentino-Alto Adige	Trento	81	8,9	0,00
22156	Roncegno Terme	Trentino-Alto Adige	Trento	174	4,6	0,00
22157	Ronchi Valsugana	Trentino-Alto Adige	Trento	34	3,4	0,00
22159	Ronzone	Trentino-Alto Adige	Trento	31	5,8	0,00
22160	Roverè della Luna	Trentino-Alto Adige	Trento	80	7,7	0,18
22161	Rovereto	Trentino-Alto Adige	Trento	889	17,4	4,28
22162	Ruffrè-Mendola	Trentino-Alto Adige	Trento	40	6,0	0,00
22163	Rumo	Trentino-Alto Adige	Trento	50	1,6	0,00
22164	Sagron Mis	Trentino-Alto Adige	Trento	22	2,0	0,00
22165	Samone	Trentino-Alto Adige	Trento	25	5,1	0,04
22167	San Michele all'Adige	Trentino-Alto Adige	Trento	150	9,4	0,00
22168	Sant'Orsola Terme	Trentino-Alto Adige	Trento	70	4,6	0,00
22169	Sanzeno	Trentino-Alto Adige	Trento	70	8,9	0,00
22170	Sarnonico	Trentino-Alto Adige	Trento	56	4,6	0,08
22171	Scurelle	Trentino-Alto Adige	Trento	130	4,3	0,00
22172	Segonzano	Trentino-Alto Adige	Trento	78	3,7	0,00
22173	Sfruz	Trentino-Alto Adige	Trento	33	2,8	0,00
22176	Soraga di Fassa	Trentino-Alto Adige	Trento	40	2,0	0,00
22177	Sover	Trentino-Alto Adige	Trento	45	3,1	0,00
22179	Spiazzo	Trentino-Alto Adige	Trento	66	0,9	0,00

22180	Spormaggiore	Trentino-Alto Adige	Trento	62	2,0	0,00
22181	Sporminore	Trentino-Alto Adige	Trento	49	2,8	0,99
22182	Stenico	Trentino-Alto Adige	Trento	85	1,7	0,00
22183	Storo	Trentino-Alto Adige	Trento	244	3,9	0,00
22184	Strembo	Trentino-Alto Adige	Trento	44	1,1	0,00
22188	Telve	Trentino-Alto Adige	Trento	119	1,8	0,00
22189	Telve di Sopra	Trentino-Alto Adige	Trento	32	1,8	0,00
22190	Tenna	Trentino-Alto Adige	Trento	35	11,1	0,00
22191	Tenno	Trentino-Alto Adige	Trento	109	3,9	0,11
22193	Terragnolo	Trentino-Alto Adige	Trento	55	1,4	0,00
22195	Terzolas	Trentino-Alto Adige	Trento	32	5,7	0,00
22196	Tesero	Trentino-Alto Adige	Trento	135	2,7	0,00
22199	Tione di Trento	Trentino-Alto Adige	Trento	133	4,0	0,48
22200	Ton	Trentino-Alto Adige	Trento	97	3,7	0,00
22202	Torcegno	Trentino-Alto Adige	Trento	48	3,1	0,09
22203	Trambileno	Trentino-Alto Adige	Trento	84	1,6	0,00
22205	Trento	Trentino-Alto Adige	Trento	2712	17,2	5,31
22209	Valfloriana	Trentino-Alto Adige	Trento	33	0,8	0,00
22210	Vallarsa	Trentino-Alto Adige	Trento	129	1,7	0,42
22213	Vermiglio	Trentino-Alto Adige	Trento	102	1,1	0,00
22216	Vignola-Falesina	Trentino-Alto Adige	Trento	30	2,5	0,00
22222	Villa Lagarina	Trentino-Alto Adige	Trento	142	5,9	0,17
22224	Volano	Trentino-Alto Adige	Trento	100	9,3	0,66
22226	Ziano di Fiemme	Trentino-Alto Adige	Trento	68	1,9	0,23
22228	Comano Terme	Trentino-Alto Adige	Trento	177	2,6	0,62
22229	Ledro	Trentino-Alto Adige	Trento	310	2,0	0,50
22230	Predaia	Trentino-Alto Adige	Trento	460	5,7	0,55
22231	San Lorenzo Dorsino	Trentino-Alto Adige	Trento	98	1,3	0,00
22232	Valdaone	Trentino-Alto Adige	Trento	109	0,6	0,00
22233	Dimaro Folgarida	Trentino-Alto Adige	Trento	161	4,4	5,29
22234	Pieve di Bono-Prezzo	Trentino-Alto Adige	Trento	97	3,9	0,00
22235	Altavalle	Trentino-Alto Adige	Trento	93	2,8	0,00
22236	Altopiano della Vigolana	Trentino-Alto Adige	Trento	214	4,7	0,43
22237	Amblar-Don	Trentino-Alto Adige	Trento	40	2,0	0,00
22238	Borgo Chiese	Trentino-Alto Adige	Trento	165	3,1	0,71
22239	Borgo Lares	Trentino-Alto Adige	Trento	57	2,5	0,00
22240	Castel Ivano	Trentino-Alto Adige	Trento	192	5,5	1,02
22241	Cembra Lisignago	Trentino-Alto Adige	Trento	112	4,7	0,00
22242	Contà	Trentino-Alto Adige	Trento	101	5,2	0,45
22243	Madruzzo	Trentino-Alto Adige	Trento	193	6,7	1,48
22244	Porte di Rendena	Trentino-Alto Adige	Trento	81	2,0	0,00
22245	Primiero San Martino di Castrozza	Trentino-Alto Adige	Trento	318	1,6	0,00
22246	Sella Giudicarie	Trentino-Alto Adige	Trento	142	1,7	0,00
22247	Tre Ville	Trentino-Alto Adige	Trento	110	1,3	0,00
22248	Vallelaghi	Trentino-Alto Adige	Trento	238	3,3	0,00
22249	Ville d'Anaunia	Trentino-Alto Adige	Trento	225	2,5	0,19
22250	San Giovanni di Fassa	Trentino-Alto Adige	Trento	195	2,0	0,00
22251	Terre d'Adige	Trentino-Alto Adige	Trento	111	6,7	0,00
22252	Borgo d'Anaunia	Trentino-Alto Adige	Trento	170	2,7	1,33
22253	Novella	Trentino-Alto Adige	Trento	216	4,6	2,95
22254	Ville di Fiemme	Trentino-Alto Adige	Trento	135	2,9	0,22
23001	Affi	Veneto	Verona	203	20,5	3,28
23002	Albaredo d'Adige	Veneto	Verona	342	12,1	1,28
23003	Angiari	Veneto	Verona	189	14,1	0,39
23004	Arcole	Veneto	Verona	320	16,9	1,18
23005	Badia Calavena	Veneto	Verona	194	7,2	0,51
23006	Bardolino	Veneto	Verona	379	6,6	3,10
23007	Belfiore	Veneto	Verona	291	11,0	1,85
23008	Bevilacqua	Veneto	Verona	116	9,5	0,00
23009	Bonavigo	Veneto	Verona	159	8,8	0,04
23010	Boschi Sant'Anna	Veneto	Verona	96	10,7	0,18
23011	Bosco Chiesanuova	Veneto	Verona	324	5,0	-0,43
23012	Bovolone	Veneto	Verona	732	17,7	1,11
23013	Brentino Belluno	Veneto	Verona	118	4,5	0,77
23014	Brenzone sul Garda	Veneto	Verona	125	2,4	0,85
23015	Bussolengo	Veneto	Verona	667	27,5	2,08
23016	Buttapietra	Veneto	Verona	305	17,7	1,47
23017	Caldiero	Veneto	Verona	214	20,6	1,96
23018	Caprino Veronese	Veneto	Verona	424	9,0	4,33
23019	Casaleone	Veneto	Verona	354	9,2	0,00
23020	Castagnaro	Veneto	Verona	313	9,0	0,00
23021	Castel d'Azzano	Veneto	Verona	288	29,7	4,40
23022	Castelnuovo del Garda	Veneto	Verona	596	17,3	4,91
23023	Cavaion Veronese	Veneto	Verona	289	22,4	0,91
23024	Cazzano di Tramigna	Veneto	Verona	102	8,3	1,58
23025	Cerea	Veneto	Verona	997	14,2	0,59
23026	Cerro Veronese	Veneto	Verona	123	12,3	2,57
23027	Cologna Veneta	Veneto	Verona	533	12,4	2,03
23028	Colognola ai Colli	Veneto	Verona	405	19,4	3,36
23029	Concamarise	Veneto	Verona	107	13,5	0,00
23030	Costermano sul Garda	Veneto	Verona	199	11,9	7,31
23031	Dolcè	Veneto	Verona	353	11,4	-3,22
23032	Erbè	Veneto	Verona	146	9,1	0,00
23033	Erbezzo	Veneto	Verona	134	4,2	0,26
23034	Ferrara di Monte Baldo	Veneto	Verona	60	2,2	0,00
23035	Fumane	Veneto	Verona	289	8,4	0,87
23036	Garda	Veneto	Verona	146	10,2	1,95
23037	Gazzo Veronese	Veneto	Verona	492	8,7	0,00
23038	Grezzana	Veneto	Verona	640	12,9	8,84
23039	Illasi	Veneto	Verona	275	11,0	2,30
23040	Isola della Scala	Veneto	Verona	769	11,0	4,78
23041	Isola Rizza	Veneto	Verona	300	18,0	1,56
23042	Lavagno	Veneto	Verona	273	18,7	7,24
23043	Lazise	Veneto	Verona	571	9,0	8,68
23044	Legnago	Veneto	Verona	1213	15,3	0,70
23045	Malcesine	Veneto	Verona	209	3,0	0,63

23046	Marano di Valpolicella	Veneto	Verona	177	9,5	0,77
23047	Mezzane di Sotto	Veneto	Verona	138	7,0	2,26
23048	Minerbe	Veneto	Verona	342	11,5	0,09
23049	Montecchia di Crosara	Veneto	Verona	229	10,9	0,08
23050	Monteforte d'Alpone	Veneto	Verona	311	15,2	0,91
23051	Mozzecane	Veneto	Verona	336	13,5	3,01
23052	Negrar di Valpolicella	Veneto	Verona	618	15,3	0,80
23053	Nogara	Veneto	Verona	525	13,5	0,62
23054	Nogarole Rocca	Veneto	Verona	428	14,7	6,08
23055	Oppeano	Veneto	Verona	819	17,5	12,16
23056	Palù	Veneto	Verona	87	6,4	1,04
23057	Pastrengo	Veneto	Verona	172	19,1	0,39
23058	Pescantina	Veneto	Verona	552	28,0	3,53
23059	Peschiera del Garda	Veneto	Verona	548	30,0	7,81
23060	Povegliano Veronese	Veneto	Verona	272	14,7	-0,24
23061	Pressana	Veneto	Verona	179	10,3	0,74
23062	Rivoli Veronese	Veneto	Verona	262	14,2	3,01
23063	Roncà	Veneto	Verona	201	11,1	0,14
23064	Ronco all'Adige	Veneto	Verona	805	18,8	4,10
23065	Roverchiara	Veneto	Verona	251	12,8	0,59
23066	Roveredo di Guà	Veneto	Verona	119	11,7	0,49
23067	Roverè Veronese	Veneto	Verona	229	6,3	1,13
23068	Salizzole	Veneto	Verona	322	10,5	0,59
23069	San Bonifacio	Veneto	Verona	830	24,6	9,20
23070	San Giovanni Ilarione	Veneto	Verona	259	10,2	3,47
23071	San Giovanni Lupatoto	Veneto	Verona	704	37,0	0,65
23072	Sanguinetto	Veneto	Verona	221	16,3	0,00
23073	San Martino Buon Albergo	Veneto	Verona	715	20,6	6,05
23074	San Mauro di Saline	Veneto	Verona	81	7,2	3,22
23075	San Pietro di Morubio	Veneto	Verona	235	14,6	0,33
23076	San Pietro in Cariano	Veneto	Verona	413	20,4	2,60
23077	Sant'Ambrogio di Valpolicella	Veneto	Verona	498	21,2	2,48
23078	Sant'Anna d'Alfaedo	Veneto	Verona	348	8,0	0,85
23079	San Zeno di Montagna	Veneto	Verona	130	4,6	0,47
23080	Selva di Progno	Veneto	Verona	148	3,6	-0,29
23081	Soave	Veneto	Verona	340	15,0	2,16
23082	Sommacampagna	Veneto	Verona	790	19,3	11,70
23083	Sona	Veneto	Verona	661	16,1	6,32
23084	Sorgà	Veneto	Verona	260	8,3	0,51
23085	Terrazzo	Veneto	Verona	179	8,7	0,00
23086	Torri del Benaco	Veneto	Verona	174	3,8	0,69
23087	Tregnago	Veneto	Verona	275	7,4	3,61
23088	Trevezuolo	Veneto	Verona	219	8,1	0,51
23089	Valeggio sul Mincio	Veneto	Verona	877	13,7	10,00
23090	Velo Veronese	Veneto	Verona	100	5,3	0,00
23091	Verona	Veneto	Verona	5651	28,4	19,24
23092	Veronella	Veneto	Verona	273	13,1	0,81
23093	Vestenanova	Veneto	Verona	191	7,9	1,79
23094	Vigasio	Veneto	Verona	389	12,6	14,37
23095	Villa Bartolomea	Veneto	Verona	459	8,7	0,00
23096	Villafranca di Verona	Veneto	Verona	1283	22,4	8,27
23097	Zevio	Veneto	Verona	819	14,9	5,83
23098	Zimella	Veneto	Verona	296	14,7	1,44
24001	Agugliaro	Veneto	Vicenza	169	11,5	0,48
24002	Albettone	Veneto	Vicenza	232	11,5	0,07
24003	Alonte	Veneto	Vicenza	169	15,1	1,03
24004	Altavilla Vicentina	Veneto	Vicenza	464	27,7	2,95
24005	Altissimo	Veneto	Vicenza	106	7,0	0,08
24006	Arcugnano	Veneto	Vicenza	324	7,8	0,56
24007	Arsiero	Veneto	Vicenza	162	3,9	0,39
24008	Arzignano	Veneto	Vicenza	873	25,5	3,84
24009	Asiago	Veneto	Vicenza	407	2,5	0,52
24010	Asigliano Veneto	Veneto	Vicenza	81	10,1	0,17
24012	Bassano del Grappa	Veneto	Vicenza	1190	25,3	-1,63
24013	Bolzano Vicentino	Veneto	Vicenza	285	14,4	1,81
24014	Breganze	Veneto	Vicenza	409	18,8	0,01
24015	Brendola	Veneto	Vicenza	383	15,0	0,37
24016	Bressanvido	Veneto	Vicenza	134	15,9	0,27
24017	Brogliano	Veneto	Vicenza	145	11,9	0,81
24018	Caldogno	Veneto	Vicenza	337	21,2	1,32
24019	Caltrano	Veneto	Vicenza	99	4,4	0,47
24020	Calvene	Veneto	Vicenza	54	4,7	0,04
24021	Camisano Vicentino	Veneto	Vicenza	467	15,6	1,07
24022	Campiglia dei Berici	Veneto	Vicenza	145	13,1	0,26
24024	Carrè	Veneto	Vicenza	171	19,6	0,43
24025	Cartigliano	Veneto	Vicenza	157	21,4	0,00
24026	Cassola	Veneto	Vicenza	501	39,3	-0,26
24027	Castegnero	Veneto	Vicenza	181	15,6	1,75
24028	Castelgomberto	Veneto	Vicenza	282	16,2	0,23
24029	Chiampo	Veneto	Vicenza	425	18,8	4,17
24030	Chiuppano	Veneto	Vicenza	94	20,0	0,18
24032	Cogollo del Cengio	Veneto	Vicenza	153	4,2	-1,03
24034	Cornedo Vicentino	Veneto	Vicenza	418	17,8	3,41
24035	Costabissara	Veneto	Vicenza	269	20,5	2,98
24036	Creazzo	Veneto	Vicenza	304	28,9	0,42
24037	Crespadoro	Veneto	Vicenza	110	3,6	0,30
24038	Dueville	Veneto	Vicenza	481	24,0	1,98
24039	Enego	Veneto	Vicenza	156	3,0	-0,06
24040	Fara Vicentino	Veneto	Vicenza	173	11,4	0,35
24041	Foza	Veneto	Vicenza	74	2,1	0,00
24042	Gallio	Veneto	Vicenza	168	3,5	1,21
24043	Gambellara	Veneto	Vicenza	190	14,6	0,88
24044	Gambugliano	Veneto	Vicenza	56	7,1	0,00
24046	Grisignano di Zocco	Veneto	Vicenza	284	16,7	0,24
24047	Grumolo delle Abbadesse	Veneto	Vicenza	222	14,8	0,83
24048	Isola Vicentina	Veneto	Vicenza	419	15,8	-6,84

24049	Laghi	Veneto	Vicenza	20	0,9	0,00
24050	Lastebasse	Veneto	Vicenza	30	1,6	-3,64
24051	Longare	Veneto	Vicenza	244	10,7	0,28
24052	Lonigo	Veneto	Vicenza	728	14,7	1,39
24053	Lugo di Vicenza	Veneto	Vicenza	116	8,0	0,00
24055	Malo	Veneto	Vicenza	612	20,0	-9,79
24056	Marano Vicentino	Veneto	Vicenza	324	25,5	0,26
24057	Marostica	Veneto	Vicenza	497	13,6	-0,62
24060	Montebello Vicentino	Veneto	Vicenza	371	17,3	0,05
24061	Montecchio Maggiore	Veneto	Vicenza	893	29,2	7,69
24062	Montecchio Precalcino	Veneto	Vicenza	319	22,2	-0,41
24063	Monte di Malo	Veneto	Vicenza	176	7,4	1,05
24064	Montegalda	Veneto	Vicenza	204	11,7	-1,82
24065	Montegaldella	Veneto	Vicenza	127	9,3	1,76
24066	Monteviale	Veneto	Vicenza	115	13,6	0,88
24067	Monticello Conte Otto	Veneto	Vicenza	253	24,7	0,68
24068	Montorso Vicentino	Veneto	Vicenza	165	17,7	1,08
24070	Mussolente	Veneto	Vicenza	330	21,4	-1,96
24071	Nanto	Veneto	Vicenza	161	11,2	0,00
24072	Nogarole Vicentino	Veneto	Vicenza	70	7,7	0,43
24073	Nove	Veneto	Vicenza	177	21,7	0,16
24074	Noventa Vicentina	Veneto	Vicenza	428	18,7	1,06
24075	Orgiano	Veneto	Vicenza	289	16,0	0,16
24076	Pedemonte	Veneto	Vicenza	39	3,1	0,00
24077	Pianezze	Veneto	Vicenza	112	22,4	0,07
24078	Piovene Rocchette	Veneto	Vicenza	234	18,1	-0,84
24079	Pojana Maggiore	Veneto	Vicenza	311	10,9	0,71
24080	Posina	Veneto	Vicenza	75	1,7	-0,24
24081	Pove del Grappa	Veneto	Vicenza	127	12,9	0,68
24082	Pozzoleone	Veneto	Vicenza	189	16,8	1,66
24083	Quinto Vicentino	Veneto	Vicenza	232	13,3	3,81
24084	Recoaro Terme	Veneto	Vicenza	267	4,4	0,01
24085	Roana	Veneto	Vicenza	306	3,9	-1,62
24086	Romano d'Ezzelino	Veneto	Vicenza	482	22,6	0,26
24087	Rosà	Veneto	Vicenza	645	26,5	-0,61
24088	Rossano Veneto	Veneto	Vicenza	335	31,7	1,04
24089	Rotzo	Veneto	Vicenza	51	1,8	0,02
24090	Salcedo	Veneto	Vicenza	49	8,0	0,00
24091	Sandriago	Veneto	Vicenza	430	15,4	-1,75
24094	San Pietro Mussolino	Veneto	Vicenza	72	17,4	0,00
24095	Santorso	Veneto	Vicenza	206	15,6	-0,06
24096	San Vito di Leguzzano	Veneto	Vicenza	125	20,5	-0,18
24097	Sarcedo	Veneto	Vicenza	267	19,3	-2,26
24098	Sarego	Veneto	Vicenza	314	13,1	0,04
24099	Schiavon	Veneto	Vicenza	142	11,8	-0,08
24100	Schio	Veneto	Vicenza	1222	18,5	3,78
24101	Solagna	Veneto	Vicenza	85	5,4	0,18
24102	Sossano	Veneto	Vicenza	270	12,9	0,07
24103	Sovizzo	Veneto	Vicenza	256	16,4	0,48
24104	Tezze sul Brenta	Veneto	Vicenza	485	27,1	3,56
24105	Thiene	Veneto	Vicenza	765	38,9	0,82
24106	Tonezza del Cimone	Veneto	Vicenza	67	4,8	0,00
24107	Torrebelvicino	Veneto	Vicenza	198	9,6	0,08
24108	Torri di Quartesolo	Veneto	Vicenza	459	24,6	1,99
24110	Trissino	Veneto	Vicenza	455	20,7	2,47
24111	Valdagno	Veneto	Vicenza	621	12,4	0,21
24112	Valdastico	Veneto	Vicenza	117	4,9	0,00
24113	Valli del Pasubio	Veneto	Vicenza	219	4,4	0,01
24115	Velo d'Astico	Veneto	Vicenza	124	5,7	0,09
24116	Vicenza	Veneto	Vicenza	2599	32,3	33,06
24117	Villaga	Veneto	Vicenza	181	7,8	0,56
24118	Villaverla	Veneto	Vicenza	273	17,3	3,93
24119	Zanè	Veneto	Vicenza	274	35,8	0,04
24120	Zermeghedo	Veneto	Vicenza	82	27,6	0,00
24121	Zovencedo	Veneto	Vicenza	43	4,8	0,00
24122	Zugliano	Veneto	Vicenza	234	17,0	1,04
24123	Val Liona	Veneto	Vicenza	221	7,9	0,22
24124	Barbarano Mossano	Veneto	Vicenza	378	11,3	0,40
24125	Valbrenta	Veneto	Vicenza	354	3,8	-2,59
24126	Colceresa	Veneto	Vicenza	280	14,4	0,92
24127	Lusiana Conco	Veneto	Vicenza	312	5,1	-3,17
25001	Agordo	Veneto	Belluno	143	6,0	0,00
25002	Alano di Piave	Veneto	Belluno	112	3,1	0,07
25003	Alleghe	Veneto	Belluno	68	2,3	0,00
25004	Arsiè	Veneto	Belluno	202	3,1	0,00
25005	Auronzo di Cadore	Veneto	Belluno	281	1,3	0,43
25006	Belluno	Veneto	Belluno	1007	6,8	0,00
25007	Borca di Cadore	Veneto	Belluno	63	2,4	0,00
25008	Calalzo di Cadore	Veneto	Belluno	77	1,8	0,00
25010	Cencenighe Agordino	Veneto	Belluno	61	3,3	0,00
25011	Cesiomaggiore	Veneto	Belluno	191	2,3	0,00
25012	Chies d'Alpago	Veneto	Belluno	86	1,9	0,19
25013	Cibiana di Cadore	Veneto	Belluno	39	1,8	0,00
25014	Colle Santa Lucia	Veneto	Belluno	46	3,0	0,00
25015	Comelico Superiore	Veneto	Belluno	142	1,5	0,00
25016	Cortina d'Ampezzo	Veneto	Belluno	418	1,7	6,36
25017	Danta di Cadore	Veneto	Belluno	21	2,6	0,00
25018	Domegge di Cadore	Veneto	Belluno	99	2,0	0,12
25019	Falcade	Veneto	Belluno	117	2,2	0,00
25021	Feltre	Veneto	Belluno	724	7,3	-0,09
25022	Fonzaso	Veneto	Belluno	197	7,1	0,00
25023	Canale d'Agordo	Veneto	Belluno	53	1,2	0,00
25025	Gosaldo	Veneto	Belluno	71	1,5	0,00
25026	Lamon	Veneto	Belluno	170	3,1	0,00
25027	La Valle Agordina	Veneto	Belluno	58	1,2	0,00
25029	Limana	Veneto	Belluno	237	6,1	0,50

25030	Livinallongo del Col di Lana	Veneto	Belluno	142	1,4	0,00
25032	Lorenzago di Cadore	Veneto	Belluno	52	1,9	0,00
25033	Lozzo di Cadore	Veneto	Belluno	73	2,4	0,00
25035	Ospitale di Cadore	Veneto	Belluno	43	1,1	0,00
25036	Pedavena	Veneto	Belluno	164	6,5	0,00
25037	Perarolo di Cadore	Veneto	Belluno	63	1,4	0,00
25039	Pieve di Cadore	Veneto	Belluno	164	2,5	0,19
25040	Ponte nelle Alpi	Veneto	Belluno	435	7,5	0,00
25043	Rivamonte Agordino	Veneto	Belluno	38	1,6	0,00
25044	Rocca Pietore	Veneto	Belluno	116	1,6	0,00
25045	San Gregorio nelle Alpi	Veneto	Belluno	81	4,3	0,00
25046	San Nicolò di Comelico	Veneto	Belluno	45	1,9	0,00
25047	San Pietro di Cadore	Veneto	Belluno	74	1,4	0,00
25048	Santa Giustina	Veneto	Belluno	296	8,2	-0,37
25049	San Tomaso Agordino	Veneto	Belluno	45	2,3	0,00
25050	Santo Stefano di Cadore	Veneto	Belluno	123	1,2	0,12
25051	San Vito di Cadore	Veneto	Belluno	116	1,9	0,06
25053	Sedico	Veneto	Belluno	392	4,3	0,00
25054	Selva di Cadore	Veneto	Belluno	61	1,8	0,00
25055	Seren del Grappa	Veneto	Belluno	168	2,7	0,00
25056	Sospirolo	Veneto	Belluno	183	2,8	0,04
25057	Soverzene	Veneto	Belluno	29	1,9	0,00
25058	Sovramonte	Veneto	Belluno	100	2,0	-0,17
25059	Taibon Agordino	Veneto	Belluno	68	0,8	0,00
25060	Tambre	Veneto	Belluno	121	2,7	0,00
25062	Vallada Agordina	Veneto	Belluno	33	2,5	0,00
25063	Valle di Cadore	Veneto	Belluno	82	2,0	0,00
25065	Vigo di Cadore	Veneto	Belluno	118	1,7	0,00
25066	Vodo Cadore	Veneto	Belluno	43	0,9	0,00
25067	Voltago Agordino	Veneto	Belluno	45	1,9	0,00
25069	Zoppè di Cadore	Veneto	Belluno	14	3,3	0,00
25070	Quero Vas	Veneto	Belluno	178	3,9	-0,11
25071	Longarone	Veneto	Belluno	327	2,7	0,00
25072	Alpago	Veneto	Belluno	431	5,4	0,04
25073	Val di Zoldo	Veneto	Belluno	214	1,5	0,00
25074	Borgo Valbelluna	Veneto	Belluno	787	4,7	0,06
26001	Altivole	Veneto	Treviso	423	19,3	0,50
26002	Arcade	Veneto	Treviso	193	23,4	0,69
26003	Asolo	Veneto	Treviso	381	15,0	0,88
26004	Borso del Grappa	Veneto	Treviso	232	7,0	0,46
26005	Breda di Piave	Veneto	Treviso	410	15,9	1,82
26006	Caerano di San Marco	Veneto	Treviso	278	23,0	2,82
26007	Cappella Maggiore	Veneto	Treviso	169	15,3	-0,05
26008	Carbonera	Veneto	Treviso	475	23,9	-0,24
26009	Casale sul Sile	Veneto	Treviso	674	25,1	0,41
26010	Casier	Veneto	Treviso	467	34,8	0,87
26011	Castelcucco	Veneto	Treviso	89	10,1	0,45
26012	Castelfranco Veneto	Veneto	Treviso	1320	25,6	10,65
26013	Castello di Godego	Veneto	Treviso	319	17,6	0,79
26014	Cavaso del Tomba	Veneto	Treviso	154	8,1	0,00
26015	Cessalto	Veneto	Treviso	350	12,4	0,40
26016	Chiarano	Veneto	Treviso	246	12,3	0,31
26017	Cimadolmo	Veneto	Treviso	257	14,4	0,95
26018	Cison di Valmarino	Veneto	Treviso	141	4,9	0,14
26019	Codognè	Veneto	Treviso	367	16,9	2,49
26020	Colle Umberto	Veneto	Treviso	276	20,3	0,22
26021	Conegliano	Veneto	Treviso	912	25,1	4,92
26022	Cordignano	Veneto	Treviso	438	16,7	1,43
26023	Cornuda	Veneto	Treviso	228	18,2	0,80
26025	Crocetta del Montello	Veneto	Treviso	285	10,7	1,57
26026	Farra di Soligo	Veneto	Treviso	377	13,3	0,72
26027	Follina	Veneto	Treviso	173	7,2	0,05
26028	Fontanelle	Veneto	Treviso	386	10,9	0,71
26029	Fonte	Veneto	Treviso	229	15,7	-0,11
26030	Fregona	Veneto	Treviso	141	3,3	0,19
26031	Gaiarine	Veneto	Treviso	446	15,5	0,96
26032	Giavera del Montello	Veneto	Treviso	317	15,7	5,82
26033	Godega di Sant'Urbano	Veneto	Treviso	391	16,1	1,54
26034	Gorgo al Monticano	Veneto	Treviso	316	11,7	1,35
26035	Istrana	Veneto	Treviso	542	20,5	6,91
26036	Loria	Veneto	Treviso	460	19,8	-0,06
26037	Mansuè	Veneto	Treviso	359	13,3	3,75
26038	Mareno di Piave	Veneto	Treviso	504	18,2	1,36
26039	Maser	Veneto	Treviso	244	9,4	0,10
26040	Maserada sul Piave	Veneto	Treviso	428	14,9	1,35
26041	Meduna di Livenza	Veneto	Treviso	202	13,2	0,00
26042	Miane	Veneto	Treviso	151	4,9	0,18
26043	Mogliano Veneto	Veneto	Treviso	1128	24,4	3,90
26044	Monastier di Treviso	Veneto	Treviso	322	12,7	0,67
26045	Monfumo	Veneto	Treviso	68	6,0	-2,80
26046	Montebelluna	Veneto	Treviso	1139	23,3	3,78
26047	Morgano	Veneto	Treviso	206	17,5	0,18
26048	Moriago della Battaglia	Veneto	Treviso	189	13,7	0,28
26049	Motta di Livenza	Veneto	Treviso	641	17,0	1,44
26050	Nervesa della Battaglia	Veneto	Treviso	517	14,8	2,94
26051	Oderzo	Veneto	Treviso	883	20,9	-1,22
26052	Ormelle	Veneto	Treviso	288	15,3	-0,05
26053	Orsago	Veneto	Treviso	196	18,3	0,99
26055	Paese	Veneto	Treviso	1055	27,7	4,40
26056	Pederobba	Veneto	Treviso	351	12,8	0,37
26057	Pieve di Soligo	Veneto	Treviso	463	24,4	0,69
26058	Ponte di Piave	Veneto	Treviso	429	13,3	1,49
26059	Ponzano Veneto	Veneto	Treviso	576	25,9	1,89
26060	Portobuffolè	Veneto	Treviso	98	19,3	0,14
26061	Possagno	Veneto	Treviso	144	11,9	0,00
26062	Povegliano	Veneto	Treviso	281	21,8	4,28

26063 Preganziol	Veneto	Treviso	617	26,7	0,44
26064 Quinto di Treviso	Veneto	Treviso	505	26,5	2,11
26065 Refrontolo	Veneto	Treviso	109	8,3	0,62
26066 Resana	Veneto	Treviso	523	21,0	1,48
26067 Revine Lago	Veneto	Treviso	95	5,1	-0,26
26068 Riese Pio X	Veneto	Treviso	546	17,8	0,41
26069 Roncade	Veneto	Treviso	886	14,4	4,78
26070 Salgareda	Veneto	Treviso	386	14,0	5,03
26071 San Biagio di Callalta	Veneto	Treviso	745	15,4	3,34
26072 San Fior	Veneto	Treviso	375	21,1	0,92
26073 San Pietro di Feletto	Veneto	Treviso	213	11,1	0,62
26074 San Polo di Piave	Veneto	Treviso	320	15,3	1,85
26075 Santa Lucia di Piave	Veneto	Treviso	385	19,4	0,36
26076 San Vendemiano	Veneto	Treviso	522	28,2	1,51
26077 San Zenone degli Ezzelini	Veneto	Treviso	313	15,7	0,02
26078 Sarmede	Veneto	Treviso	129	7,1	-0,03
26079 Segusino	Veneto	Treviso	85	4,7	0,00
26080 Sernaglia della Battaglia	Veneto	Treviso	349	17,3	0,27
26081 Silea	Veneto	Treviso	473	25,0	5,98
26082 Spresiano	Veneto	Treviso	629	24,5	9,34
26083 Susegana	Veneto	Treviso	657	14,9	4,31
26084 Tarzo	Veneto	Treviso	184	7,7	0,14
26085 Trevignano	Veneto	Treviso	569	21,5	1,24
26086 Treviso	Veneto	Treviso	2217	39,9	7,62
26087 Valdobbiadene	Veneto	Treviso	476	7,6	1,08
26088 Vazzola	Veneto	Treviso	472	18,1	3,32
26089 Veduggio	Veneto	Treviso	1047	16,9	5,16
26090 Vidor	Veneto	Treviso	191	14,2	0,17
26091 Villorba	Veneto	Treviso	973	31,9	8,70
26092 Vittorio Veneto	Veneto	Treviso	1058	12,8	14,22
26093 Volpago del Montello	Veneto	Treviso	664	14,8	14,82
26094 Zenson di Piave	Veneto	Treviso	102	10,8	0,00
26095 Zero Branco	Veneto	Treviso	625	24,0	1,78
26096 Pieve del Grappa	Veneto	Treviso	292	7,8	-1,05
27001 Annone Veneto	Veneto	Venezia	310	12,0	1,13
27002 Campagna Lupia	Veneto	Venezia	366	4,2	4,44
27003 Campolongo Maggiore	Veneto	Venezia	512	21,7	1,69
27004 Camponogara	Veneto	Venezia	488	22,9	2,00
27005 Caorle	Veneto	Venezia	1093	7,1	0,57
27006 Cavarzere	Veneto	Venezia	784	5,6	1,30
27007 Ceggia	Veneto	Venezia	342	15,5	0,20
27008 Chioggia	Veneto	Venezia	1322	7,0	5,03
27009 Cinto Caomaggiore	Veneto	Venezia	287	13,5	0,65
27010 Cona	Veneto	Venezia	352	5,4	0,42
27011 Concordia Sagittaria	Veneto	Venezia	594	8,9	2,08
27012 Dolo	Veneto	Venezia	593	24,4	0,18
27013 Eraclea	Veneto	Venezia	870	9,1	0,70
27014 Fiesso d'Artico	Veneto	Venezia	234	37,1	0,84
27015 Fossalta di Piave	Veneto	Venezia	240	24,9	0,06
27016 Fossalta di Portogruaro	Veneto	Venezia	488	15,7	17,40
27017 Fossò	Veneto	Venezia	293	28,8	0,94
27018 Gruaro	Veneto	Venezia	236	13,5	0,65
27019 Jesolo	Veneto	Venezia	1704	17,7	15,01
27020 Marcon	Veneto	Venezia	713	27,9	1,66
27021 Martellago	Veneto	Venezia	723	35,9	0,64
27022 Meolo	Veneto	Venezia	387	14,6	1,05
27023 Mira	Veneto	Venezia	1439	14,5	-0,25
27024 Mirano	Veneto	Venezia	1143	25,1	2,09
27025 Musile di Piave	Veneto	Venezia	587	13,1	1,93
27026 Noale	Veneto	Venezia	647	26,2	-1,06
27027 Noventa di Piave	Veneto	Venezia	447	24,9	2,03
27028 Pianiga	Veneto	Venezia	550	27,4	0,73
27029 Portogruaro	Veneto	Venezia	1575	15,4	13,37
27030 Pramaggiore	Veneto	Venezia	311	12,9	-0,90
27031 Quarto d'Altino	Veneto	Venezia	442	15,6	0,35
27032 Salzano	Veneto	Venezia	507	29,5	3,32
27033 San Donà di Piave	Veneto	Venezia	1600	20,3	2,66
27034 San Michele al Tagliamento	Veneto	Venezia	1320	11,6	3,20
27035 Santa Maria di Sala	Veneto	Venezia	663	23,7	8,05
27036 San Stino di Livenza	Veneto	Venezia	836	12,3	2,69
27037 Scorzè	Veneto	Venezia	937	28,2	0,66
27038 Spinea	Veneto	Venezia	642	42,9	1,34
27039 Stra	Veneto	Venezia	213	24,2	0,27
27040 Teglio Veneto	Veneto	Venezia	150	13,1	6,85
27041 Torre di Mosto	Veneto	Venezia	396	10,4	0,00
27042 Venezia	Veneto	Venezia	7207	17,3	29,48
27043 Vigonovo	Veneto	Venezia	308	23,9	0,58
27044 Cavallino-Treporti	Veneto	Venezia	847	19,0	3,63
28001 Abano Terme	Veneto	Padova	638	29,8	2,19
28002 Agna	Veneto	Padova	171	9,1	0,00
28003 Albignasego	Veneto	Padova	728	34,4	7,81
28004 Anguillara Veneta	Veneto	Padova	233	10,8	0,05
28005 Arquà Petrarca	Veneto	Padova	131	10,5	0,00
28006 Arre	Veneto	Padova	136	11,1	0,97
28007 Arzergrande	Veneto	Padova	251	18,4	0,06
28008 Bagnoli di Sopra	Veneto	Padova	311	8,9	0,12
28009 Baone	Veneto	Padova	239	9,8	0,05
28010 Barbona	Veneto	Padova	72	8,4	0,00
28011 Battaglia Terme	Veneto	Padova	102	16,4	0,00
28012 Boara Pisani	Veneto	Padova	207	12,4	0,00
28013 Borgoricco	Veneto	Padova	456	22,4	1,93
28014 Bovolenta	Veneto	Padova	271	11,9	0,53
28015 Brugine	Veneto	Padova	330	16,9	0,24
28016 Cadoneghe	Veneto	Padova	430	33,3	0,32
28017 Campodarsego	Veneto	Padova	740	28,8	4,40
28018 Campodoro	Veneto	Padova	152	13,5	0,01

28019	Camposampiero	Veneto	Padova	529	25,1	1,58
28020	Campo San Martino	Veneto	Padova	283	21,5	1,53
28021	Candiana	Veneto	Padova	208	9,4	0,12
28022	Carceri	Veneto	Padova	127	12,9	0,00
28023	Carmignano di Brenta	Veneto	Padova	406	27,7	0,98
28026	Cartura	Veneto	Padova	243	15,0	0,00
28027	Casale di Scodosia	Veneto	Padova	332	15,6	0,25
28028	Casalserugo	Veneto	Padova	258	16,6	0,41
28029	Castelbaldo	Veneto	Padova	133	8,8	0,00
28030	Cervarese Santa Croce	Veneto	Padova	290	16,4	0,05
28031	Cinto Euganeo	Veneto	Padova	171	8,7	0,03
28032	Cittadella	Veneto	Padova	988	26,9	2,52
28033	Codevigo	Veneto	Padova	492	7,0	1,36
28034	Conselve	Veneto	Padova	506	20,9	3,19
28035	Correzzola	Veneto	Padova	375	8,9	-0,89
28036	Curtarolo	Veneto	Padova	358	24,3	0,66
28037	Este	Veneto	Padova	755	23,0	1,63
28038	Fontaniva	Veneto	Padova	468	22,7	1,28
28039	Galliera Veneta	Veneto	Padova	310	34,7	0,62
28040	Galzignano Terme	Veneto	Padova	192	10,6	0,39
28041	Gazzo	Veneto	Padova	246	10,8	1,18
28042	Grantorto	Veneto	Padova	289	20,5	0,13
28043	Granze	Veneto	Padova	112	9,8	0,02
28044	Legnaro	Veneto	Padova	386	25,9	3,38
28045	Limena	Veneto	Padova	430	28,4	1,47
28046	Loreggia	Veneto	Padova	415	21,7	0,39
28047	Lozzo Atestino	Veneto	Padova	254	10,5	0,51
28048	Maserà di Padova	Veneto	Padova	339	19,3	1,57
28049	Masi	Veneto	Padova	118	8,6	0,00
28050	Massanzago	Veneto	Padova	281	21,3	0,82
28052	Megliadino San Vitale	Veneto	Padova	175	11,5	0,00
28053	Merlara	Veneto	Padova	231	10,8	0,00
28054	Mestrino	Veneto	Padova	411	21,4	1,20
28055	Monseice	Veneto	Padova	1046	20,7	0,80
28056	Montagnana	Veneto	Padova	593	13,2	0,18
28057	Montegrotto Terme	Veneto	Padova	413	26,9	0,84
28058	Noventa Padovana	Veneto	Padova	305	43,1	-0,74
28059	Ospedaletto Euganeo	Veneto	Padova	334	15,6	0,01
28060	Padova	Veneto	Padova	4593	49,4	24,81
28061	Pernumia	Veneto	Padova	209	15,9	0,02
28062	Piacenza d'Adige	Veneto	Padova	152	8,2	0,00
28063	Piazzola sul Brenta	Veneto	Padova	654	16,0	1,73
28064	Piombino Dese	Veneto	Padova	546	18,4	-0,13
28065	Piove di Sacco	Veneto	Padova	840	23,5	1,96
28066	Polverara	Veneto	Padova	157	16,0	0,00
28067	Ponso	Veneto	Padova	163	15,0	0,00
28068	Pontelongo	Veneto	Padova	170	15,6	-0,14
28069	Ponte San Nicolò	Veneto	Padova	385	28,5	0,27
28070	Pozzonovo	Veneto	Padova	228	9,3	0,12
28071	Rovolon	Veneto	Padova	306	11,1	0,12
28072	Rubano	Veneto	Padova	490	33,8	0,35
28073	Saccolongo	Veneto	Padova	231	16,7	1,05
28075	San Giorgio delle Pertiche	Veneto	Padova	458	24,3	0,06
28076	San Giorgio in Bosco	Veneto	Padova	452	16,0	0,73
28077	San Martino di Lupari	Veneto	Padova	614	25,5	0,69
28078	San Pietro in Gu	Veneto	Padova	274	15,3	2,09
28079	San Pietro Viminario	Veneto	Padova	178	13,4	0,43
28080	Santa Giustina in Colle	Veneto	Padova	394	21,9	0,93
28082	Sant'Angelo di Piove di Sacco	Veneto	Padova	347	24,9	0,73
28083	Sant'Elena	Veneto	Padova	135	15,2	0,00
28084	Sant'Urbano	Veneto	Padova	263	8,2	0,00
28085	Saonara	Veneto	Padova	365	27,0	3,03
28086	Selvazzano Dentro	Veneto	Padova	617	31,6	0,87
28087	Solesino	Veneto	Padova	304	30,0	0,27
28088	Stanghella	Veneto	Padova	280	14,1	0,00
28089	Teolo	Veneto	Padova	431	13,8	0,35
28090	Terrassa Padovana	Veneto	Padova	142	9,6	0,29
28091	Tombolo	Veneto	Padova	358	32,5	0,33
28092	Torreglia	Veneto	Padova	283	15,0	0,60
28093	Trebaseleghe	Veneto	Padova	630	20,6	0,82
28094	Tribano	Veneto	Padova	235	12,2	0,15
28095	Urbana	Veneto	Padova	178	10,4	0,22
28096	Veggiano	Veneto	Padova	234	14,3	-0,06
28097	Vescovana	Veneto	Padova	171	7,7	0,00
28098	Vighizzolo d'Este	Veneto	Padova	108	6,3	0,00
28099	Vigodarzere	Veneto	Padova	436	21,9	1,07
28100	Vigonza	Veneto	Padova	871	26,2	1,05
28101	Villa del Conte	Veneto	Padova	352	20,3	0,64
28102	Villa Estense	Veneto	Padova	153	9,6	0,00
28103	Villafranca Padovana	Veneto	Padova	439	18,3	2,13
28104	Villanova di Camposampiero	Veneto	Padova	261	21,4	-0,06
28105	Vo'	Veneto	Padova	242	11,9	1,95
28106	Due Carrare	Veneto	Padova	454	17,1	0,18
28107	Borgo Veneto	Veneto	Padova	584	14,9	0,89
29001	Adria	Veneto	Rovigo	964	8,5	1,51
29002	Ariano nel Polesine	Veneto	Rovigo	480	5,9	1,40
29003	Arquà Polesine	Veneto	Rovigo	246	12,4	0,00
29004	Badia Polesine	Veneto	Rovigo	664	14,9	0,00
29005	Bagnolo di Po	Veneto	Rovigo	118	5,5	0,00
29006	Bergantino	Veneto	Rovigo	239	13,3	0,00
29007	Bosaro	Veneto	Rovigo	88	14,4	0,00
29008	Calto	Veneto	Rovigo	89	8,2	0,31
29009	Canaro	Veneto	Rovigo	350	10,7	0,00
29010	Canda	Veneto	Rovigo	114	7,9	0,03
29011	Castelguglielmo	Veneto	Rovigo	235	10,6	14,34
29012	Castelmassa	Veneto	Rovigo	224	19,0	0,01

29013	Castelnovo Bariano	Veneto	Rovigo	300	7,9	1,81
29014	Ceneselli	Veneto	Rovigo	208	7,3	0,00
29015	Ceregnano	Veneto	Rovigo	257	8,5	0,00
29017	Corbola	Veneto	Rovigo	148	8,0	0,84
29018	Costa di Rovigo	Veneto	Rovigo	183	11,4	0,00
29019	Crespino	Veneto	Rovigo	182	5,7	0,00
29021	Ficarolo	Veneto	Rovigo	175	9,7	0,00
29022	Fiesso Umbertiano	Veneto	Rovigo	253	9,2	0,00
29023	Frassinelle Polesine	Veneto	Rovigo	137	6,2	0,00
29024	Fratta Polesine	Veneto	Rovigo	174	8,3	0,00
29025	Gaiba	Veneto	Rovigo	93	7,8	0,09
29026	Gavello	Veneto	Rovigo	124	5,1	0,00
29027	Giacciano con Baruchella	Veneto	Rovigo	196	10,6	0,04
29028	Guarda Veneta	Veneto	Rovigo	96	5,6	0,01
29029	Lendinara	Veneto	Rovigo	604	11,0	0,00
29030	Loreo	Veneto	Rovigo	292	7,3	0,56
29031	Lusia	Veneto	Rovigo	227	12,8	0,00
29032	Melara	Veneto	Rovigo	180	10,2	0,00
29033	Occhiobello	Veneto	Rovigo	547	16,9	0,00
29034	Papozze	Veneto	Rovigo	117	5,5	0,36
29035	Pettorazza Grimani	Veneto	Rovigo	123	5,7	0,04
29036	Pincara	Veneto	Rovigo	107	6,1	0,00
29037	Polesella	Veneto	Rovigo	202	12,3	0,00
29038	Pontecchio Polesine	Veneto	Rovigo	104	9,1	0,00
29039	Porto Tolle	Veneto	Rovigo	916	3,6	1,53
29040	Rosolina	Veneto	Rovigo	571	7,6	-0,48
29041	Rovigo	Veneto	Rovigo	1902	17,5	0,00
29042	Salara	Veneto	Rovigo	113	8,0	0,00
29043	San Bellino	Veneto	Rovigo	154	9,7	4,53
29044	San Martino di Venezze	Veneto	Rovigo	271	8,7	0,00
29045	Stienta	Veneto	Rovigo	203	8,4	0,00
29046	Taglio di Po	Veneto	Rovigo	542	6,9	1,11
29047	Trecenta	Veneto	Rovigo	250	7,1	0,00
29048	Villadose	Veneto	Rovigo	286	8,9	0,00
29049	Villamarzana	Veneto	Rovigo	175	12,4	0,00
29050	Villanova del Ghebbo	Veneto	Rovigo	133	11,3	0,00
29051	Villanova Marchesana	Veneto	Rovigo	88	4,9	0,00
29052	Porto Viro	Veneto	Rovigo	850	6,4	5,73
30001	Aiello del Friuli	Friuli Venezia Giulia	Udine	166	12,5	-2,65
30002	Amaro	Friuli Venezia Giulia	Udine	167	5,0	0,00
30003	Ampezzo	Friuli Venezia Giulia	Udine	109	1,5	0,23
30004	Aquileia	Friuli Venezia Giulia	Udine	234	6,3	0,00
30005	Arta Terme	Friuli Venezia Giulia	Udine	141	3,3	0,18
30006	Artegna	Friuli Venezia Giulia	Udine	163	14,5	0,00
30007	Attimis	Friuli Venezia Giulia	Udine	147	4,4	0,56
30008	Bagnaria Arsa	Friuli Venezia Giulia	Udine	265	13,8	0,36
30009	Basiliano	Friuli Venezia Giulia	Udine	441	10,3	0,00
30010	Bertiolo	Friuli Venezia Giulia	Udine	226	8,7	0,00
30011	Bicinicco	Friuli Venezia Giulia	Udine	197	12,3	0,00
30012	Bordano	Friuli Venezia Giulia	Udine	52	3,5	0,00
30013	Buja	Friuli Venezia Giulia	Udine	506	19,9	1,98
30014	Buttrio	Friuli Venezia Giulia	Udine	270	15,2	0,00
30015	Camino al Tagliamento	Friuli Venezia Giulia	Udine	163	7,3	0,00
30016	Campoformido	Friuli Venezia Giulia	Udine	405	18,5	2,95
30018	Carlino	Friuli Venezia Giulia	Udine	299	9,9	0,00
30019	Cassacco	Friuli Venezia Giulia	Udine	184	15,8	0,00
30020	Castions di Strada	Friuli Venezia Giulia	Udine	382	11,7	1,15
30021	Cavazzo Carnico	Friuli Venezia Giulia	Udine	85	2,2	0,00
30022	Cervineto	Friuli Venezia Giulia	Udine	54	3,4	0,00
30023	Cervignano del Friuli	Friuli Venezia Giulia	Udine	622	21,4	0,00
30024	Chiopris-Viscone	Friuli Venezia Giulia	Udine	81	8,9	0,00
30025	Chiusaforte	Friuli Venezia Giulia	Udine	136	1,4	0,00
30026	Cividale del Friuli	Friuli Venezia Giulia	Udine	622	12,3	6,52
30027	Codroipo	Friuli Venezia Giulia	Udine	956	12,7	0,43
30028	Colloredo di Monte Albano	Friuli Venezia Giulia	Udine	220	10,1	0,75
30029	Comeglians	Friuli Venezia Giulia	Udine	75	3,9	0,00
30030	Corno di Rosazzo	Friuli Venezia Giulia	Udine	190	15,1	0,00
30031	Coseano	Friuli Venezia Giulia	Udine	227	9,6	1,32
30032	Dignano	Friuli Venezia Giulia	Udine	216	7,8	0,00
30033	Dogna	Friuli Venezia Giulia	Udine	54	0,8	0,00
30034	Drenchia	Friuli Venezia Giulia	Udine	32	2,7	0,00
30035	Enemonzo	Friuli Venezia Giulia	Udine	85	3,6	0,00
30036	Faedis	Friuli Venezia Giulia	Udine	234	5,0	0,03
30037	Fagagna	Friuli Venezia Giulia	Udine	427	11,5	0,19
30039	Flaibano	Friuli Venezia Giulia	Udine	111	6,4	0,12
30040	Forni Avoltri	Friuli Venezia Giulia	Udine	85	1,1	0,00
30041	Forni di Sopra	Friuli Venezia Giulia	Udine	80	1,0	0,00
30042	Forni di Sotto	Friuli Venezia Giulia	Udine	49	0,5	0,00
30043	Gemona del Friuli	Friuli Venezia Giulia	Udine	582	10,4	0,32
30044	Gonars	Friuli Venezia Giulia	Udine	352	17,8	1,87
30045	Grimacco	Friuli Venezia Giulia	Udine	48	3,0	0,00
30046	Latisana	Friuli Venezia Giulia	Udine	618	16,4	0,00
30047	Lauco	Friuli Venezia Giulia	Udine	85	2,4	0,00
30048	Lestizza	Friuli Venezia Giulia	Udine	346	10,1	0,00
30049	Lignano Sabbiadoro	Friuli Venezia Giulia	Udine	508	32,4	0,00
30051	Lusevera	Friuli Venezia Giulia	Udine	89	1,7	0,00
30052	Magnano in Riviera	Friuli Venezia Giulia	Udine	145	17,4	0,00
30053	Majano	Friuli Venezia Giulia	Udine	410	14,5	0,00
30054	Malborghetto Valbruna	Friuli Venezia Giulia	Udine	185	1,5	0,00
30055	Manzano	Friuli Venezia Giulia	Udine	533	17,2	0,00
30056	Marano Lagunare	Friuli Venezia Giulia	Udine	91	1,1	0,00
30057	Martignacco	Friuli Venezia Giulia	Udine	410	15,4	0,20
30058	Mereto di Tomba	Friuli Venezia Giulia	Udine	227	8,3	0,00
30059	Moggio Udinese	Friuli Venezia Giulia	Udine	155	1,1	0,00
30060	Moimacco	Friuli Venezia Giulia	Udine	150	12,8	0,70
30061	Montenars	Friuli Venezia Giulia	Udine	44	2,1	0,00

30062	Mortegliano	Friuli Venezia Giulia	Udine	354	11,8	1,95
30063	Moruzzo	Friuli Venezia Giulia	Udine	164	9,2	0,17
30064	Muzzana del Turgnano	Friuli Venezia Giulia	Udine	188	7,7	0,25
30065	Nimis	Friuli Venezia Giulia	Udine	183	5,4	0,00
30066	Osoppo	Friuli Venezia Giulia	Udine	292	13,0	0,00
30067	Ovaro	Friuli Venezia Giulia	Udine	165	2,9	0,00
30068	Pagnacco	Friuli Venezia Giulia	Udine	225	15,1	1,15
30069	Palazzolo dello Stella	Friuli Venezia Giulia	Udine	318	9,2	0,23
30070	Palmanova	Friuli Venezia Giulia	Udine	293	22,1	0,39
30071	Paluzza	Friuli Venezia Giulia	Udine	161	2,3	0,10
30072	Pasian di Prato	Friuli Venezia Giulia	Udine	338	22,0	0,06
30073	Paularo	Friuli Venezia Giulia	Udine	139	1,7	0,00
30074	Pavia di Udine	Friuli Venezia Giulia	Udine	535	15,6	0,16
30075	Pocenia	Friuli Venezia Giulia	Udine	261	10,9	0,20
30076	Pontebba	Friuli Venezia Giulia	Udine	188	1,9	0,18
30077	Porpetto	Friuli Venezia Giulia	Udine	237	13,2	6,49
30078	Povoletto	Friuli Venezia Giulia	Udine	384	10,0	1,29
30079	Pozzuolo del Friuli	Friuli Venezia Giulia	Udine	519	15,1	1,12
30080	Pradamano	Friuli Venezia Giulia	Udine	265	16,7	0,11
30081	Prato Carnico	Friuli Venezia Giulia	Udine	93	1,1	0,00
30082	Preccenico	Friuli Venezia Giulia	Udine	193	7,1	0,00
30083	Premariacco	Friuli Venezia Giulia	Udine	393	9,9	0,25
30084	Preone	Friuli Venezia Giulia	Udine	31	1,4	0,00
30085	Prepotto	Friuli Venezia Giulia	Udine	137	4,1	0,00
30086	Pulfero	Friuli Venezia Giulia	Udine	107	2,2	0,00
30087	Ragogna	Friuli Venezia Giulia	Udine	176	8,0	0,00
30088	Ravascletto	Friuli Venezia Giulia	Udine	75	2,8	0,00
30089	Raveo	Friuli Venezia Giulia	Udine	31	2,4	0,00
30090	Reana del Rojale	Friuli Venezia Giulia	Udine	317	15,6	0,00
30091	Remanzacco	Friuli Venezia Giulia	Udine	402	13,0	0,00
30092	Resia	Friuli Venezia Giulia	Udine	129	1,1	0,00
30093	Resiutta	Friuli Venezia Giulia	Udine	55	2,7	0,00
30094	Rigolato	Friuli Venezia Giulia	Udine	55	1,8	0,00
30095	Rive d'Arcano	Friuli Venezia Giulia	Udine	202	8,9	0,00
30097	Ronchis	Friuli Venezia Giulia	Udine	227	12,3	0,00
30098	Ruda	Friuli Venezia Giulia	Udine	184	9,5	-0,12
30099	San Daniele del Friuli	Friuli Venezia Giulia	Udine	473	13,6	3,01
30100	San Giorgio di Nogaro	Friuli Venezia Giulia	Udine	699	27,0	0,00
30101	San Giovanni al Natisone	Friuli Venezia Giulia	Udine	554	23,1	-0,08
30102	San Leonardo	Friuli Venezia Giulia	Udine	111	4,1	0,24
30103	San Pietro al Natisone	Friuli Venezia Giulia	Udine	166	6,9	0,00
30104	Santa Maria la Longa	Friuli Venezia Giulia	Udine	234	12,0	0,00
30105	San Vito al Torre	Friuli Venezia Giulia	Udine	128	10,7	0,00
30106	San Vito di Fagagna	Friuli Venezia Giulia	Udine	111	12,9	0,00
30107	Sauris	Friuli Venezia Giulia	Udine	54	1,3	0,34
30108	Savogna	Friuli Venezia Giulia	Udine	67	3,0	0,00
30109	Sedegliano	Friuli Venezia Giulia	Udine	411	8,2	0,60
30110	Socchieve	Friuli Venezia Giulia	Udine	94	1,4	0,00
30111	Stregna	Friuli Venezia Giulia	Udine	56	2,9	0,00
30112	Sutrio	Friuli Venezia Giulia	Udine	96	4,6	0,00
30113	Taipana	Friuli Venezia Giulia	Udine	104	1,6	0,00
30114	Talmassons	Friuli Venezia Giulia	Udine	317	7,4	0,60
30116	Tarcento	Friuli Venezia Giulia	Udine	426	12,0	0,01
30117	Tarvisio	Friuli Venezia Giulia	Udine	445	2,1	0,02
30118	Tavagnacco	Friuli Venezia Giulia	Udine	538	35,1	0,52
30120	Terzo d'Aquileia	Friuli Venezia Giulia	Udine	142	5,0	0,00
30121	Tolmezzo	Friuli Venezia Giulia	Udine	487	7,5	0,00
30122	Torreano	Friuli Venezia Giulia	Udine	162	4,6	0,00
30123	Torviscosa	Friuli Venezia Giulia	Udine	329	6,8	0,54
30124	Trasaghis	Friuli Venezia Giulia	Udine	208	2,7	0,00
30126	Treppo Grande	Friuli Venezia Giulia	Udine	110	9,7	0,04
30127	Tricesimo	Friuli Venezia Giulia	Udine	306	17,4	0,00
30128	Trivignano Udinese	Friuli Venezia Giulia	Udine	156	8,5	0,00
30129	Udine	Friuli Venezia Giulia	Udine	2416	42,3	19,23
30130	Varmo	Friuli Venezia Giulia	Udine	294	8,4	0,00
30131	Venzone	Friuli Venezia Giulia	Udine	206	3,8	0,00
30132	Verzegnis	Friuli Venezia Giulia	Udine	89	2,3	0,00
30133	Villa Santina	Friuli Venezia Giulia	Udine	149	11,5	0,00
30135	Visco	Friuli Venezia Giulia	Udine	68	19,2	-0,26
30136	Zuglio	Friuli Venezia Giulia	Udine	42	2,3	0,00
30137	Forgaria nel Friuli	Friuli Venezia Giulia	Udine	162	5,6	0,00
30138	Campolongo Tapogliano	Friuli Venezia Giulia	Udine	106	9,7	0,00
30188	Rivignano Teor	Friuli Venezia Giulia	Udine	458	9,6	0,35
30189	Sappada	Friuli Venezia Giulia	Udine	101	1,6	0,00
30190	Fiumicello Villa Vicentina	Friuli Venezia Giulia	Udine	364	12,7	0,00
30191	Treppo Ligosullo	Friuli Venezia Giulia	Udine	55	1,5	0,00
31001	Capriva del Friuli	Friuli Venezia Giulia	Gorizia	90	14,4	0,00
31002	Cormons	Friuli Venezia Giulia	Gorizia	433	12,4	0,00
31003	Doberdò del Lago	Friuli Venezia Giulia	Gorizia	117	4,3	0,00
31004	Dolegna del Collio	Friuli Venezia Giulia	Gorizia	84	6,5	0,00
31005	Farra d'Isonzo	Friuli Venezia Giulia	Gorizia	122	12,0	0,00
31006	Fogliano Redipuglia	Friuli Venezia Giulia	Gorizia	147	18,6	0,00
31007	Gorizia	Friuli Venezia Giulia	Gorizia	1060	25,7	0,32
31008	Gradisca d'Isonzo	Friuli Venezia Giulia	Gorizia	272	24,3	0,00
31009	Grado	Friuli Venezia Giulia	Gorizia	430	3,6	0,37
31010	Mariano del Friuli	Friuli Venezia Giulia	Gorizia	112	13,1	0,00
31011	Medea	Friuli Venezia Giulia	Gorizia	78	10,7	0,00
31012	Monfalcone	Friuli Venezia Giulia	Gorizia	949	46,1	1,26
31013	Moraro	Friuli Venezia Giulia	Gorizia	43	12,0	0,00
31014	Mossa	Friuli Venezia Giulia	Gorizia	83	13,4	0,00
31015	Romans d'Isonzo	Friuli Venezia Giulia	Gorizia	242	15,6	0,19
31016	Ronchi dei Legionari	Friuli Venezia Giulia	Gorizia	422	24,7	0,16
31017	Sagrado	Friuli Venezia Giulia	Gorizia	116	8,3	0,00
31018	San Canzian d'Isonzo	Friuli Venezia Giulia	Gorizia	315	9,3	0,14
31019	San Floriano del Collio	Friuli Venezia Giulia	Gorizia	78	7,4	0,00
31020	San Lorenzo Isontino	Friuli Venezia Giulia	Gorizia	65	14,8	0,00

31021	San Pier d'Isonzo	Friuli Venezia Giulia	Gorizia	124	13,8	0,00
31022	Savogna d'Isonzo	Friuli Venezia Giulia	Gorizia	163	9,6	0,00
31023	Staranzano	Friuli Venezia Giulia	Gorizia	230	12,2	0,04
31024	Turriaco	Friuli Venezia Giulia	Gorizia	108	20,9	0,04
31025	Villesse	Friuli Venezia Giulia	Gorizia	259	21,5	0,00
32001	Duino Aurisina	Friuli Venezia Giulia	Trieste	478	10,6	1,83
32002	Monrupino	Friuli Venezia Giulia	Trieste	92	7,3	0,00
32003	Muggia	Friuli Venezia Giulia	Trieste	466	33,7	1,96
32004	San Dorligo della Valle	Friuli Venezia Giulia	Trieste	376	15,5	0,49
32005	Sgonico	Friuli Venezia Giulia	Trieste	201	6,4	0,00
32006	Trieste	Friuli Venezia Giulia	Trieste	2753	32,4	2,33
33001	Agazzano	Emilia-Romagna	Piacenza	213	5,9	0,21
33002	Alseno	Emilia-Romagna	Piacenza	410	7,4	1,78
33003	Besenzone	Emilia-Romagna	Piacenza	176	7,3	0,37
33004	Bettola	Emilia-Romagna	Piacenza	506	4,1	-0,05
33005	Bobbio	Emilia-Romagna	Piacenza	481	4,5	-0,37
33006	Borgonovo Val Tidone	Emilia-Romagna	Piacenza	503	9,8	-0,41
33007	Cadeo	Emilia-Romagna	Piacenza	451	11,7	0,00
33008	Calendasco	Emilia-Romagna	Piacenza	280	7,6	0,00
33010	Caorso	Emilia-Romagna	Piacenza	531	13,0	0,00
33011	Carpaneto Piacentino	Emilia-Romagna	Piacenza	590	9,3	0,00
33012	Castell'Arquato	Emilia-Romagna	Piacenza	410	7,8	0,00
33013	Castel San Giovanni	Emilia-Romagna	Piacenza	799	18,1	10,38
33014	Castelvetro Piacentino	Emilia-Romagna	Piacenza	433	12,4	0,00
33015	Cerignale	Emilia-Romagna	Piacenza	75	2,4	0,00
33016	Coli	Emilia-Romagna	Piacenza	209	2,9	0,05
33017	Corte Brugnatella	Emilia-Romagna	Piacenza	158	3,4	0,00
33018	Cortemaggiore	Emilia-Romagna	Piacenza	438	12,0	4,26
33019	Farini	Emilia-Romagna	Piacenza	396	3,5	0,00
33020	Ferriere	Emilia-Romagna	Piacenza	396	2,2	0,00
33021	Fiorenzuola d'Arda	Emilia-Romagna	Piacenza	810	13,5	2,18
33022	Gazzola	Emilia-Romagna	Piacenza	339	7,6	0,92
33023	Gossolengo	Emilia-Romagna	Piacenza	379	12,2	0,00
33024	Gragnano Trebbiense	Emilia-Romagna	Piacenza	348	10,0	0,86
33025	Gropparello	Emilia-Romagna	Piacenza	285	5,1	0,00
33026	Lugagnano Val d'Arda	Emilia-Romagna	Piacenza	358	6,6	0,00
33027	Monticelli d'Ongina	Emilia-Romagna	Piacenza	530	11,4	0,13
33028	Morfasso	Emilia-Romagna	Piacenza	291	3,5	0,00
33030	Ottone	Emilia-Romagna	Piacenza	187	1,9	0,00
33032	Piacenza	Emilia-Romagna	Piacenza	2930	24,8	-1,04
33033	Pianello Val Tidone	Emilia-Romagna	Piacenza	213	5,9	-0,90
33034	Piozzano	Emilia-Romagna	Piacenza	191	4,4	-0,10
33035	Podenzano	Emilia-Romagna	Piacenza	598	13,5	0,00
33036	Ponte dell'Olio	Emilia-Romagna	Piacenza	338	7,7	0,00
33037	Pontenure	Emilia-Romagna	Piacenza	469	13,8	0,00
33038	Rivergaro	Emilia-Romagna	Piacenza	474	10,8	0,00
33039	Rottofreno	Emilia-Romagna	Piacenza	528	10,0	0,00
33040	San Giorgio Piacentino	Emilia-Romagna	Piacenza	533	10,8	0,00
33041	San Pietro in Cerro	Emilia-Romagna	Piacenza	184	6,7	0,00
33042	Sarmato	Emilia-Romagna	Piacenza	271	9,9	0,00
33043	Travo	Emilia-Romagna	Piacenza	368	4,5	0,12
33044	Vernasca	Emilia-Romagna	Piacenza	331	4,6	0,00
33045	Vigolzone	Emilia-Romagna	Piacenza	417	9,9	0,00
33046	Villanova sull'Arda	Emilia-Romagna	Piacenza	260	7,1	1,46
33047	Zerba	Emilia-Romagna	Piacenza	70	2,9	0,00
33048	Ziano Piacentino	Emilia-Romagna	Piacenza	266	8,1	0,00
33049	Alta Val Tidone	Emilia-Romagna	Piacenza	562	5,6	-0,12
34001	Albareto	Emilia-Romagna	Parma	317	3,0	0,00
34002	Bardi	Emilia-Romagna	Parma	484	2,5	0,00
34003	Bedonia	Emilia-Romagna	Parma	455	2,7	0,00
34004	Berceto	Emilia-Romagna	Parma	465	3,5	0,00
34005	Bore	Emilia-Romagna	Parma	152	3,5	0,00
34006	Borgo Val di Tarò	Emilia-Romagna	Parma	607	4,0	0,00
34007	Busseto	Emilia-Romagna	Parma	631	8,2	0,19
34008	Calestano	Emilia-Romagna	Parma	227	4,0	0,00
34009	Collecchio	Emilia-Romagna	Parma	851	14,5	2,04
34010	Colorno	Emilia-Romagna	Parma	556	11,5	1,88
34011	Compiano	Emilia-Romagna	Parma	133	3,5	0,00
34012	Corniglio	Emilia-Romagna	Parma	414	2,5	0,00
34013	Felino	Emilia-Romagna	Parma	440	11,5	1,66
34014	Fidenza	Emilia-Romagna	Parma	1311	13,8	3,28
34015	Fontanellato	Emilia-Romagna	Parma	705	13,1	0,59
34016	Fontevivo	Emilia-Romagna	Parma	679	26,1	2,87
34017	Fornovo di Tarò	Emilia-Romagna	Parma	429	7,5	0,00
34018	Langhirano	Emilia-Romagna	Parma	644	9,1	0,32
34019	Lesignano de' Bagni	Emilia-Romagna	Parma	397	8,4	3,72
34020	Medesano	Emilia-Romagna	Parma	805	9,1	9,47
34022	Monchio delle Corti	Emilia-Romagna	Parma	185	2,7	0,00
34023	Montechiarugolo	Emilia-Romagna	Parma	614	12,7	2,23
34024	Neviano degli Arduini	Emilia-Romagna	Parma	596	5,6	0,16
34025	Noceto	Emilia-Romagna	Parma	962	12,1	0,92
34026	Palanzano	Emilia-Romagna	Parma	221	3,2	0,00
34027	Parma	Emilia-Romagna	Parma	5642	21,6	19,51
34028	Pellegrino Parmense	Emilia-Romagna	Parma	322	3,9	0,00
34030	Roccabianca	Emilia-Romagna	Parma	314	7,7	0,58
34031	Sala Baganza	Emilia-Romagna	Parma	315	10,3	0,00
34032	Salsomaggiore Terme	Emilia-Romagna	Parma	812	10,0	0,23
34033	San Secondo Parmense	Emilia-Romagna	Parma	409	10,8	0,00
34035	Solignano	Emilia-Romagna	Parma	345	4,7	0,00
34036	Soragna	Emilia-Romagna	Parma	449	9,9	0,06
34038	Terenzo	Emilia-Romagna	Parma	280	3,8	0,00
34039	Tizzano Val Parma	Emilia-Romagna	Parma	370	4,7	0,00
34040	Tornolo	Emilia-Romagna	Parma	171	2,5	0,00
34041	Torriale	Emilia-Romagna	Parma	533	14,3	8,28
34042	Traversetolo	Emilia-Romagna	Parma	568	10,3	1,06
34044	Valmozzola	Emilia-Romagna	Parma	179	2,6	0,00

34045	Varano de' Melegari	Emilia-Romagna	Parma	404	6,2	0,00
34046	Varsi	Emilia-Romagna	Parma	312	3,9	0,00
34049	Sissa Trecasali	Emilia-Romagna	Parma	787	10,8	5,31
34050	Polesine Zibello	Emilia-Romagna	Parma	456	9,4	0,71
34051	Sorbolo Mezzani	Emilia-Romagna	Parma	757	11,3	0,47
35001	Albinea	Emilia-Romagna	Reggio nell'Emilia	468	10,7	1,58
35002	Bagnolo in Piano	Emilia-Romagna	Reggio nell'Emilia	383	14,2	-0,02
35003	Baiso	Emilia-Romagna	Reggio nell'Emilia	471	6,2	8,04
35004	Bibbiano	Emilia-Romagna	Reggio nell'Emilia	488	17,3	1,14
35005	Boretto	Emilia-Romagna	Reggio nell'Emilia	331	18,3	0,18
35006	Brescello	Emilia-Romagna	Reggio nell'Emilia	392	16,3	3,27
35008	Cadelbosco di Sopra	Emilia-Romagna	Reggio nell'Emilia	487	11,2	3,64
35009	Campagnola Emilia	Emilia-Romagna	Reggio nell'Emilia	276	11,3	-0,13
35010	Campegine	Emilia-Romagna	Reggio nell'Emilia	307	13,6	0,39
35011	Carpineti	Emilia-Romagna	Reggio nell'Emilia	704	7,9	0,02
35012	Casalgrande	Emilia-Romagna	Reggio nell'Emilia	960	25,5	5,64
35013	Casina	Emilia-Romagna	Reggio nell'Emilia	386	6,0	-3,49
35014	Castellarano	Emilia-Romagna	Reggio nell'Emilia	826	14,2	-1,61
35015	Castelnovo di Sotto	Emilia-Romagna	Reggio nell'Emilia	454	13,0	0,11
35016	Castelnovo ne' Monti	Emilia-Romagna	Reggio nell'Emilia	661	6,8	0,35
35017	Cavriago	Emilia-Romagna	Reggio nell'Emilia	400	23,5	0,54
35018	Canossa	Emilia-Romagna	Reggio nell'Emilia	347	6,5	0,00
35020	Correggio	Emilia-Romagna	Reggio nell'Emilia	1222	15,8	2,74
35021	Fabbrico	Emilia-Romagna	Reggio nell'Emilia	254	10,7	0,94
35022	Gattatico	Emilia-Romagna	Reggio nell'Emilia	482	11,4	0,29
35023	Gualtieri	Emilia-Romagna	Reggio nell'Emilia	437	12,3	-0,78
35024	Guastalla	Emilia-Romagna	Reggio nell'Emilia	731	13,8	1,49
35026	Luzzara	Emilia-Romagna	Reggio nell'Emilia	523	13,6	-0,37
35027	Montecchio Emilia	Emilia-Romagna	Reggio nell'Emilia	507	20,8	0,06
35028	Novellara	Emilia-Romagna	Reggio nell'Emilia	659	11,3	6,95
35029	Poviglio	Emilia-Romagna	Reggio nell'Emilia	493	11,3	0,28
35030	Quattro Castella	Emilia-Romagna	Reggio nell'Emilia	616	13,3	0,78
35032	Reggiolo	Emilia-Romagna	Reggio nell'Emilia	500	11,7	-0,11
35033	Reggio nell'Emilia	Emilia-Romagna	Reggio nell'Emilia	4854	21,0	19,95
35034	Rio Saliceto	Emilia-Romagna	Reggio nell'Emilia	272	12,0	1,92
35035	Rolo	Emilia-Romagna	Reggio nell'Emilia	233	16,4	1,69
35036	Rubiera	Emilia-Romagna	Reggio nell'Emilia	582	23,1	0,90
35037	San Martino in Rio	Emilia-Romagna	Reggio nell'Emilia	382	16,8	1,89
35038	San Polo d'Enza	Emilia-Romagna	Reggio nell'Emilia	388	12,0	0,02
35039	Sant'Illario d'Enza	Emilia-Romagna	Reggio nell'Emilia	391	19,3	0,58
35040	Scandiano	Emilia-Romagna	Reggio nell'Emilia	942	18,8	2,43
35041	Toano	Emilia-Romagna	Reggio nell'Emilia	511	7,6	-0,34
35042	Vetto	Emilia-Romagna	Reggio nell'Emilia	269	5,0	0,00
35043	Vezzano sul Crostolo	Emilia-Romagna	Reggio nell'Emilia	268	7,1	0,14
35044	Viano	Emilia-Romagna	Reggio nell'Emilia	311	6,9	-0,07
35045	Villa Minozzo	Emilia-Romagna	Reggio nell'Emilia	529	3,1	0,67
35046	Ventasso	Emilia-Romagna	Reggio nell'Emilia	660	2,6	0,24
36001	Bastiglia	Emilia-Romagna	Modena	138	13,2	0,00
36002	Bomporto	Emilia-Romagna	Modena	483	12,4	-0,13
36003	Campogalliano	Emilia-Romagna	Modena	542	15,2	0,46
36004	Camposanto	Emilia-Romagna	Modena	239	10,5	0,39
36005	Carpi	Emilia-Romagna	Modena	2206	16,8	13,77
36006	Castelfranco Emilia	Emilia-Romagna	Modena	1196	11,7	18,19
36007	Castelnuovo Rangone	Emilia-Romagna	Modena	479	21,3	0,85
36008	Castelvetro di Modena	Emilia-Romagna	Modena	663	13,3	2,34
36009	Cavezzo	Emilia-Romagna	Modena	342	12,8	0,01
36010	Concordia sulla Secchia	Emilia-Romagna	Modena	436	10,6	-1,30
36011	Fanano	Emilia-Romagna	Modena	393	4,4	-0,12
36012	Finale Emilia	Emilia-Romagna	Modena	891	8,5	0,96
36013	Fiorano Modenese	Emilia-Romagna	Modena	956	36,4	4,73
36014	Fiumalbo	Emilia-Romagna	Modena	145	3,7	0,00
36015	Formigine	Emilia-Romagna	Modena	1008	21,5	0,53
36016	Frassinoro	Emilia-Romagna	Modena	327	3,4	-0,02
36017	Guiglia	Emilia-Romagna	Modena	289	6,0	-0,04
36018	Lama Mocogno	Emilia-Romagna	Modena	412	6,5	1,46
36019	Maranello	Emilia-Romagna	Modena	614	18,8	-0,04
36020	Marano sul Panaro	Emilia-Romagna	Modena	307	6,8	0,00
36021	Medolla	Emilia-Romagna	Modena	389	14,4	-2,10
36022	Mirandola	Emilia-Romagna	Modena	1317	9,6	4,50
36023	Modena	Emilia-Romagna	Modena	4584	25,0	1,85
36024	Montecreto	Emilia-Romagna	Modena	190	6,1	0,93
36025	Montefiorino	Emilia-Romagna	Modena	284	6,3	0,05
36026	Montese	Emilia-Romagna	Modena	356	4,4	-0,01
36027	Nonantola	Emilia-Romagna	Modena	592	10,7	-0,82
36028	Novi di Modena	Emilia-Romagna	Modena	500	9,7	0,00
36029	Palagano	Emilia-Romagna	Modena	310	5,1	0,19
36030	Pavullo nel Frignano	Emilia-Romagna	Modena	1054	7,3	5,36
36031	Pievepelago	Emilia-Romagna	Modena	253	3,3	0,00
36032	Polinago	Emilia-Romagna	Modena	319	5,9	0,12
36033	Prignano sulla Secchia	Emilia-Romagna	Modena	491	6,2	-0,18
36034	Ravarino	Emilia-Romagna	Modena	304	10,6	-0,52
36035	Riolunato	Emilia-Romagna	Modena	148	3,3	0,05
36036	San Cesario sul Panaro	Emilia-Romagna	Modena	425	15,6	3,91
36037	San Felice sul Panaro	Emilia-Romagna	Modena	641	12,4	0,50
36038	San Possidonio	Emilia-Romagna	Modena	208	12,2	2,29
36039	San Prospero	Emilia-Romagna	Modena	361	10,4	-0,51
36040	Sassuolo	Emilia-Romagna	Modena	1172	30,5	1,89
36041	Savignano sul Panaro	Emilia-Romagna	Modena	371	14,5	0,00
36042	Serramazzoni	Emilia-Romagna	Modena	721	7,7	5,19
36043	Sestola	Emilia-Romagna	Modena	383	7,3	0,04
36044	Soliera	Emilia-Romagna	Modena	642	12,6	-0,41
36045	Spilamberto	Emilia-Romagna	Modena	519	17,4	-1,26
36046	Vignola	Emilia-Romagna	Modena	578	25,3	0,12
36047	Zocca	Emilia-Romagna	Modena	420	6,1	0,04
37001	Anzola dell'Emilia	Emilia-Romagna	Bologna	559	15,3	4,26
37002	Argelato	Emilia-Romagna	Bologna	425	12,1	0,27

37003	Baricella	Emilia-Romagna	Bologna	338	7,4	0,00
37005	Bentivoglio	Emilia-Romagna	Bologna	689	13,5	9,45
37006	Bologna	Emilia-Romagna	Bologna	4749	33,7	14,06
37007	Borgo Tossignano	Emilia-Romagna	Bologna	154	5,3	0,00
37008	Budrio	Emilia-Romagna	Bologna	1070	8,9	0,00
37009	Calderara di Reno	Emilia-Romagna	Bologna	652	16,0	15,68
37010	Camugnano	Emilia-Romagna	Bologna	331	3,4	0,07
37011	Casalecchio di Reno	Emilia-Romagna	Bologna	540	31,2	0,60
37012	Casalfiumanese	Emilia-Romagna	Bologna	284	3,5	0,00
37013	Castel d'Aiano	Emilia-Romagna	Bologna	246	5,4	0,27
37014	Castel del Rio	Emilia-Romagna	Bologna	132	2,5	0,00
37015	Castel di Casio	Emilia-Romagna	Bologna	266	5,6	0,01
37016	Castel Guelfo di Bologna	Emilia-Romagna	Bologna	263	9,2	0,00
37017	Castello d'Argile	Emilia-Romagna	Bologna	260	8,9	1,03
37019	Castel Maggiore	Emilia-Romagna	Bologna	553	17,9	5,94
37020	Castel San Pietro Terme	Emilia-Romagna	Bologna	1102	7,4	1,85
37021	Castenaso	Emilia-Romagna	Bologna	534	15,0	6,46
37022	Castiglione dei Pepoli	Emilia-Romagna	Bologna	385	5,9	-0,33
37024	Crevalcore	Emilia-Romagna	Bologna	776	7,6	0,71
37025	Dozza	Emilia-Romagna	Bologna	284	11,7	0,24
37026	Fontanelice	Emilia-Romagna	Bologna	129	3,5	0,00
37027	Gaggio Montano	Emilia-Romagna	Bologna	407	6,9	0,03
37028	Galliera	Emilia-Romagna	Bologna	277	7,4	0,12
37030	Granarolo dell'Emilia	Emilia-Romagna	Bologna	535	15,6	10,38
37031	Grizzana Morandi	Emilia-Romagna	Bologna	283	3,7	0,02
37032	Imola	Emilia-Romagna	Bologna	2472	12,1	-0,22
37033	Lizzano in Belvedere	Emilia-Romagna	Bologna	242	2,8	0,00
37034	Loiano	Emilia-Romagna	Bologna	270	5,2	0,00
37035	Malalbergo	Emilia-Romagna	Bologna	432	8,0	0,32
37036	Marzabotto	Emilia-Romagna	Bologna	388	5,2	6,85
37037	Medicina	Emilia-Romagna	Bologna	1003	6,3	-0,20
37038	Minerbio	Emilia-Romagna	Bologna	548	12,7	-5,89
37039	Molinella	Emilia-Romagna	Bologna	809	6,3	0,00
37040	Monghidoro	Emilia-Romagna	Bologna	253	5,2	0,00
37041	Monterenzio	Emilia-Romagna	Bologna	332	3,2	0,00
37042	Monte San Pietro	Emilia-Romagna	Bologna	370	4,9	0,00
37044	Monzuno	Emilia-Romagna	Bologna	364	5,6	0,41
37045	Mordano	Emilia-Romagna	Bologna	282	13,1	0,00
37046	Ozzano dell'Emilia	Emilia-Romagna	Bologna	544	8,4	9,61
37047	Pianoro	Emilia-Romagna	Bologna	628	5,9	1,48
37048	Pieve di Cento	Emilia-Romagna	Bologna	191	12,0	0,17
37050	Sala Bolognese	Emilia-Romagna	Bologna	450	9,9	13,76
37051	San Benedetto Val di Sambro	Emilia-Romagna	Bologna	355	5,3	0,14
37052	San Giorgio di Piano	Emilia-Romagna	Bologna	383	12,6	1,81
37053	San Giovanni in Persiceto	Emilia-Romagna	Bologna	1165	10,2	6,16
37054	San Lazzaro di Savena	Emilia-Romagna	Bologna	671	15,0	1,82
37055	San Pietro in Casale	Emilia-Romagna	Bologna	432	6,6	-0,86
37056	Sant'Agata Bolognese	Emilia-Romagna	Bologna	367	10,6	1,88
37057	Sasso Marconi	Emilia-Romagna	Bologna	743	7,7	7,21
37059	Vergato	Emilia-Romagna	Bologna	355	5,9	0,31
37060	Zola Predosa	Emilia-Romagna	Bologna	634	16,8	3,89
37061	Valsamoggia	Emilia-Romagna	Bologna	1637	9,2	-0,70
37062	Alto Reno Terme	Emilia-Romagna	Bologna	371	5,0	0,00
38001	Argenta	Emilia-Romagna	Ferrara	1601	5,1	0,05
38003	Bondeno	Emilia-Romagna	Ferrara	1047	6,0	2,04
38004	Cento	Emilia-Romagna	Ferrara	1219	18,8	1,06
38005	Codigoro	Emilia-Romagna	Ferrara	889	5,3	1,29
38006	Comacchio	Emilia-Romagna	Ferrara	1529	5,4	1,06
38007	Copparo	Emilia-Romagna	Ferrara	956	6,1	0,00
38008	Ferrara	Emilia-Romagna	Ferrara	5077	12,5	3,65
38010	Jolanda di Savoia	Emilia-Romagna	Ferrara	353	3,3	0,00
38011	Lagosanto	Emilia-Romagna	Ferrara	243	7,1	0,00
38012	Masi Torello	Emilia-Romagna	Ferrara	170	7,5	0,00
38014	Mesola	Emilia-Romagna	Ferrara	517	6,1	0,98
38017	Ostellato	Emilia-Romagna	Ferrara	738	4,3	2,78
38018	Poggio Renatico	Emilia-Romagna	Ferrara	582	7,3	0,16
38019	Portomaggiore	Emilia-Romagna	Ferrara	714	5,6	0,00
38022	Vigarano Mainarda	Emilia-Romagna	Ferrara	367	8,7	0,23
38023	Voghiera	Emilia-Romagna	Ferrara	295	7,3	0,00
38025	Goro	Emilia-Romagna	Ferrara	172	6,5	0,00
38027	Fiscaglia	Emilia-Romagna	Ferrara	669	5,8	0,00
38028	Terre del Reno	Emilia-Romagna	Ferrara	574	11,3	0,85
38029	Riva del Po	Emilia-Romagna	Ferrara	598	5,4	0,55
38030	Tresignana	Emilia-Romagna	Ferrara	363	8,4	0,00
39001	Alfonsine	Emilia-Romagna	Ravenna	843	7,9	-0,20
39002	Bagnacavallo	Emilia-Romagna	Ravenna	801	10,1	0,03
39003	Bagnara di Romagna	Emilia-Romagna	Ravenna	122	12,3	0,00
39004	Brisighella	Emilia-Romagna	Ravenna	700	3,6	0,00
39005	Casola Valsenio	Emilia-Romagna	Ravenna	279	3,3	0,00
39006	Castel Bolognese	Emilia-Romagna	Ravenna	380	11,7	0,11
39007	Cervia	Emilia-Romagna	Ravenna	1244	15,1	1,56
39008	Conselice	Emilia-Romagna	Ravenna	659	10,9	0,00
39009	Cotignola	Emilia-Romagna	Ravenna	498	14,2	3,07
39010	Faenza	Emilia-Romagna	Ravenna	2462	11,4	4,37
39011	Fusignano	Emilia-Romagna	Ravenna	308	12,5	0,00
39012	Lugo	Emilia-Romagna	Ravenna	1574	13,5	1,32
39013	Massa Lombarda	Emilia-Romagna	Ravenna	465	12,5	0,00
39014	Ravenna	Emilia-Romagna	Ravenna	6911	10,6	10,06
39015	Riolo Terme	Emilia-Romagna	Ravenna	286	6,5	0,00
39016	Russi	Emilia-Romagna	Ravenna	630	13,6	0,52
39017	Sant'Agata sul Santeramo	Emilia-Romagna	Ravenna	156	16,7	0,52
39018	Solarolo	Emilia-Romagna	Ravenna	258	9,9	0,00
40001	Bagno di Romagna	Emilia-Romagna	Forlì-Cesena	551	2,4	0,00
40003	Bertinoro	Emilia-Romagna	Forlì-Cesena	595	10,4	0,29
40004	Borghi	Emilia-Romagna	Forlì-Cesena	233	7,7	0,00
40005	Castrocaro Terme e Terra del Sole	Emilia-Romagna	Forlì-Cesena	272	7,0	0,39

40007	Cesena	Emilia-Romagna	Forlì-Cesena	3532	14,2	4,17
40008	Cesenatico	Emilia-Romagna	Forlì-Cesena	961	21,3	0,37
40009	Civitella di Romagna	Emilia-Romagna	Forlì-Cesena	446	3,8	0,00
40011	Dovadola	Emilia-Romagna	Forlì-Cesena	118	3,0	0,00
40012	Forlì	Emilia-Romagna	Forlì-Cesena	3701	16,2	14,21
40013	Forlimpopoli	Emilia-Romagna	Forlì-Cesena	444	18,2	-3,39
40014	Galeata	Emilia-Romagna	Forlì-Cesena	227	3,6	0,00
40015	Gambettola	Emilia-Romagna	Forlì-Cesena	272	35,0	0,11
40016	Gatteo	Emilia-Romagna	Forlì-Cesena	326	23,1	7,15
40018	Longiano	Emilia-Romagna	Forlì-Cesena	383	16,3	0,72
40019	Meldola	Emilia-Romagna	Forlì-Cesena	498	6,3	1,03
40020	Mercato Saraceno	Emilia-Romagna	Forlì-Cesena	481	4,8	0,00
40022	Modigliana	Emilia-Romagna	Forlì-Cesena	309	3,1	0,00
40028	Montiano	Emilia-Romagna	Forlì-Cesena	79	8,5	0,00
40031	Portico e San Benedetto	Emilia-Romagna	Forlì-Cesena	111	1,8	0,00
40032	Predappio	Emilia-Romagna	Forlì-Cesena	395	4,3	0,81
40033	Premilcuore	Emilia-Romagna	Forlì-Cesena	128	1,3	0,00
40036	Rocca San Casciano	Emilia-Romagna	Forlì-Cesena	153	3,0	0,00
40037	Roncofreddo	Emilia-Romagna	Forlì-Cesena	273	5,3	0,00
40041	San Mauro Pascoli	Emilia-Romagna	Forlì-Cesena	357	20,7	0,39
40043	Santa Sofia	Emilia-Romagna	Forlì-Cesena	384	2,6	0,13
40044	Sarsina	Emilia-Romagna	Forlì-Cesena	348	3,5	0,00
40045	Savignano sul Rubicone	Emilia-Romagna	Forlì-Cesena	536	23,0	0,87
40046	Sogliano al Rubicone	Emilia-Romagna	Forlì-Cesena	422	4,5	0,00
40049	Tredozio	Emilia-Romagna	Forlì-Cesena	169	2,7	0,00
40050	Verghereto	Emilia-Romagna	Forlì-Cesena	309	2,6	0,00
41001	Acqualagna	Marche	Pesaro e Urbino	302	6,0	0,32
41002	Apecchio	Marche	Pesaro e Urbino	276	2,7	0,50
41005	Belforte all'Isauro	Marche	Pesaro e Urbino	48	3,9	0,74
41006	Borgo Pace	Marche	Pesaro e Urbino	92	1,6	0,00
41007	Cagli	Marche	Pesaro e Urbino	831	3,7	4,29
41008	Cantiano	Marche	Pesaro e Urbino	244	2,9	0,00
41009	Carpegna	Marche	Pesaro e Urbino	128	4,4	0,00
41010	Cartoceto	Marche	Pesaro e Urbino	321	13,9	0,08
41013	Fano	Marche	Pesaro e Urbino	2146	17,9	14,49
41014	Fermignano	Marche	Pesaro e Urbino	389	8,9	0,26
41015	Fossombrone	Marche	Pesaro e Urbino	630	5,9	1,76
41016	Fratte Rosa	Marche	Pesaro e Urbino	82	5,3	0,28
41017	Frontino	Marche	Pesaro e Urbino	50	4,8	0,00
41018	Frontone	Marche	Pesaro e Urbino	156	4,3	0,00
41019	Gabicce Mare	Marche	Pesaro e Urbino	160	32,4	0,13
41020	Gradara	Marche	Pesaro e Urbino	224	12,8	3,27
41021	Isola del Piano	Marche	Pesaro e Urbino	80	3,4	0,34
41022	Lunano	Marche	Pesaro e Urbino	98	6,5	0,00
41023	Macerata Feltria	Marche	Pesaro e Urbino	154	3,9	0,00
41025	Mercatello sul Metauro	Marche	Pesaro e Urbino	154	2,3	1,96
41026	Mercatino Conca	Marche	Pesaro e Urbino	70	5,0	0,00
41027	Mombaroccio	Marche	Pesaro e Urbino	163	5,8	0,06
41028	Mondavio	Marche	Pesaro e Urbino	243	8,2	0,05
41029	Mondolfo	Marche	Pesaro e Urbino	504	20,8	0,00
41030	Montecalvo in Foglia	Marche	Pesaro e Urbino	147	8,0	0,16
41031	Monte Cerignone	Marche	Pesaro e Urbino	70	3,9	0,00
41032	Monteciccardo	Marche	Pesaro e Urbino	112	4,3	0,24
41033	Montecopiolo	Marche	Pesaro e Urbino	146	4,1	0,99
41034	Montefelcino	Marche	Pesaro e Urbino	181	4,6	0,86
41035	Monte Grimano Terme	Marche	Pesaro e Urbino	124	5,2	0,00
41036	Montelabbate	Marche	Pesaro e Urbino	322	16,5	1,36
41038	Monte Porzio	Marche	Pesaro e Urbino	167	9,2	0,00
41041	Peglio	Marche	Pesaro e Urbino	72	3,4	0,03
41043	Pergola	Marche	Pesaro e Urbino	532	4,7	1,17
41044	Pesaro	Marche	Pesaro e Urbino	2377	18,8	11,61
41045	Petriano	Marche	Pesaro e Urbino	122	10,9	0,27
41047	Piandimeleto	Marche	Pesaro e Urbino	136	3,4	0,45
41048	Pietrarubbia	Marche	Pesaro e Urbino	59	4,5	0,00
41049	Piobbico	Marche	Pesaro e Urbino	140	2,9	0,17
41051	San Costanzo	Marche	Pesaro e Urbino	274	6,7	0,58
41054	San Lorenzo in Campo	Marche	Pesaro e Urbino	239	8,3	0,21
41057	Sant'Angelo in Vado	Marche	Pesaro e Urbino	224	3,3	0,55
41058	Sant'Ippolito	Marche	Pesaro e Urbino	146	7,4	0,00
41060	Sassofeltrio	Marche	Pesaro e Urbino	137	6,5	0,00
41061	Serra Sant'Abbondio	Marche	Pesaro e Urbino	132	4,0	0,00
41064	Tavoletto	Marche	Pesaro e Urbino	71	5,7	0,00
41065	Tavullia	Marche	Pesaro e Urbino	364	8,7	0,65
41066	Urbania	Marche	Pesaro e Urbino	378	4,9	1,21
41067	Urbino	Marche	Pesaro e Urbino	993	4,4	5,61
41068	Vallefoglia	Marche	Pesaro e Urbino	529	13,4	3,17
41069	Colli al Metauro	Marche	Pesaro e Urbino	564	12,2	0,21
41070	Terre Roveresche	Marche	Pesaro e Urbino	435	6,2	0,88
41071	Sassocorvaro Auditore	Marche	Pesaro e Urbino	356	4,1	0,11
42001	Agugliano	Marche	Ancona	163	7,5	8,13
42002	Ancona	Marche	Ancona	2162	17,4	0,25
42003	Arcevia	Marche	Ancona	524	4,1	0,00
42004	Barbara	Marche	Ancona	69	6,3	0,00
42005	Belvedere Ostrense	Marche	Ancona	134	4,6	0,12
42006	Camerano	Marche	Ancona	327	16,4	8,07
42007	Camerata Picena	Marche	Ancona	138	11,7	2,17
42008	Castellano	Marche	Ancona	150	24,8	0,00
42010	Castelfidardo	Marche	Ancona	609	18,3	2,97
42011	Castelleone di Suasa	Marche	Ancona	122	7,7	0,00
42012	Castelplanio	Marche	Ancona	185	12,1	-0,68
42013	Cerreto d'Esi	Marche	Ancona	209	12,4	2,51
42014	Chiaravalle	Marche	Ancona	321	18,3	2,24
42015	Corinaldo	Marche	Ancona	401	8,2	-1,22
42016	Cupramontana	Marche	Ancona	216	7,9	0,00
42017	Fabriano	Marche	Ancona	1451	5,3	0,13
42018	Falconara Marittima	Marche	Ancona	667	25,9	6,09

42019	Filottrano	Marche	Ancona	405	5,7	0,36
42020	Genga	Marche	Ancona	271	3,7	0,00
42021	Jesi	Marche	Ancona	1349	12,4	12,43
42022	Loreto	Marche	Ancona	354	19,8	0,72
42023	Maiolati Spontini	Marche	Ancona	254	11,9	-0,79
42024	Mergo	Marche	Ancona	60	8,3	0,00
42025	Monsano	Marche	Ancona	207	14,2	0,27
42026	Montecarotto	Marche	Ancona	113	4,6	0,00
42027	Montemarciano	Marche	Ancona	284	12,8	0,46
42029	Monte Roberto	Marche	Ancona	158	11,7	0,00
42030	Monte San Vito	Marche	Ancona	189	8,7	0,54
42031	Morro d'Alba	Marche	Ancona	102	5,3	0,00
42032	Numana	Marche	Ancona	242	22,2	0,00
42033	Offagna	Marche	Ancona	79	7,5	0,20
42034	Osimo	Marche	Ancona	1285	12,1	11,95
42035	Ostra	Marche	Ancona	380	8,1	0,17
42036	Ostra Vetere	Marche	Ancona	203	6,8	0,00
42037	Poggio San Marcello	Marche	Ancona	57	4,3	0,43
42038	Polverigi	Marche	Ancona	177	7,1	6,86
42040	Rosora	Marche	Ancona	89	9,5	0,00
42041	San Marcello	Marche	Ancona	114	4,4	3,80
42042	San Paolo di Jesi	Marche	Ancona	54	5,3	0,00
42043	Santa Maria Nuova	Marche	Ancona	132	7,2	0,00
42044	Sassoferrato	Marche	Ancona	606	4,4	0,42
42045	Senigallia	Marche	Ancona	1347	11,5	4,31
42046	Serra de' Conti	Marche	Ancona	206	8,4	0,16
42047	Serra San Quirico	Marche	Ancona	296	6,0	0,26
42048	Sirolo	Marche	Ancona	157	9,4	0,20
42049	Staffolo	Marche	Ancona	126	4,6	0,00
42050	Trecastelli	Marche	Ancona	415	10,6	0,00
43002	Apiro	Marche	Macerata	260	4,8	-0,38
43003	Appignano	Marche	Macerata	205	9,0	0,82
43004	Belforte del Chienti	Marche	Macerata	117	7,3	0,35
43005	Bolognola	Marche	Macerata	32	1,2	0,00
43006	Caldarola	Marche	Macerata	150	5,1	0,89
43007	Camerino	Marche	Macerata	559	4,3	-0,32
43008	Camporotondo di Fiastrone	Marche	Macerata	44	5,0	0,00
43009	Castelraimondo	Marche	Macerata	267	6,0	0,13
43010	Castelsantangelo sul Nera	Marche	Macerata	68	1,0	0,00
43011	Cessapalombo	Marche	Macerata	79	2,9	0,00
43012	Cingoli	Marche	Macerata	785	5,3	2,27
43013	Civitanova Marche	Marche	Macerata	1059	23,1	2,39
43014	Colmurano	Marche	Macerata	71	6,4	0,00
43015	Corridonia	Marche	Macerata	687	11,1	0,29
43016	Esanatoglia	Marche	Macerata	126	2,6	0,43
43017	Fiastra	Marche	Macerata	166	2,0	0,00
43019	Fiuminata	Marche	Macerata	125	1,6	0,00
43020	Gagliole	Marche	Macerata	77	3,2	0,00
43021	Gualdo	Marche	Macerata	100	4,5	0,00
43022	Loro Piceno	Marche	Macerata	137	4,2	0,00
43023	Macerata	Marche	Macerata	1132	12,3	2,27
43024	Matelica	Marche	Macerata	493	6,1	1,68
43025	Mogliano	Marche	Macerata	212	7,3	0,00
43026	Montecassiano	Marche	Macerata	332	10,0	0,78
43027	Monte Cavallo	Marche	Macerata	43	1,1	0,00
43028	Montecosaro	Marche	Macerata	293	13,4	0,87
43029	Montefano	Marche	Macerata	173	5,1	2,73
43030	Montelupone	Marche	Macerata	234	7,2	1,94
43031	Monte San Giusto	Marche	Macerata	186	9,3	0,00
43032	Monte San Martino	Marche	Macerata	83	4,5	0,00
43033	Morrovalle	Marche	Macerata	438	10,3	1,80
43034	Muccia	Marche	Macerata	133	5,1	0,21
43035	Penna San Giovanni	Marche	Macerata	99	3,5	0,00
43036	Petriolo	Marche	Macerata	111	7,1	1,38
43038	Pieve Torina	Marche	Macerata	177	2,4	0,27
43039	Pioraco	Marche	Macerata	88	4,5	0,00
43040	Poggio San Vicino	Marche	Macerata	42	3,2	0,00
43041	Pollenza	Marche	Macerata	379	9,6	0,00
43042	Porto Recanati	Marche	Macerata	324	18,8	1,06
43043	Potenza Picena	Marche	Macerata	514	10,6	2,33
43044	Recanati	Marche	Macerata	846	8,2	4,36
43045	Ripe San Ginesio	Marche	Macerata	63	6,2	0,00
43046	San Ginesio	Marche	Macerata	373	4,8	0,08
43047	San Severino Marche	Marche	Macerata	827	4,3	2,58
43048	Sant'Angelo in Pontano	Marche	Macerata	109	4,0	0,00
43049	Sarnano	Marche	Macerata	251	4,0	0,00
43050	Sefro	Marche	Macerata	55	1,3	0,00
43051	Serrapetrona	Marche	Macerata	129	3,4	0,32
43052	Serravalle di Chienti	Marche	Macerata	228	2,4	0,00
43053	Tolentino	Marche	Macerata	791	8,3	2,54
43054	Treia	Marche	Macerata	712	7,6	1,89
43055	Urbisaglia	Marche	Macerata	139	6,1	0,00
43056	Ussita	Marche	Macerata	109	2,0	0,00
43057	Visso	Marche	Macerata	164	1,6	0,00
43058	Valformace	Marche	Macerata	155	3,2	0,02
44001	Acquasanta Terme	Marche	Ascoli Piceno	288	2,1	1,90
44002	Acquaviva Picena	Marche	Ascoli Piceno	179	8,5	0,35
44005	Appignano del Tronto	Marche	Ascoli Piceno	108	4,7	0,00
44006	Arquata del Tronto	Marche	Ascoli Piceno	176	1,9	0,05
44007	Ascoli Piceno	Marche	Ascoli Piceno	1525	9,7	2,91
44010	Carassai	Marche	Ascoli Piceno	105	4,7	0,00
44011	Castel di Lama	Marche	Ascoli Piceno	159	14,5	0,31
44012	Castignano	Marche	Ascoli Piceno	150	3,9	0,00
44013	Castorano	Marche	Ascoli Piceno	85	6,0	0,00
44014	Colli del Tronto	Marche	Ascoli Piceno	123	20,7	0,37
44015	Comunanza	Marche	Ascoli Piceno	237	4,4	0,00

44016	Cossignano	Marche	Ascoli Piceno	73	4,9	0,00
44017	Cupra Marittima	Marche	Ascoli Piceno	200	11,6	1,07
44020	Folignano	Marche	Ascoli Piceno	206	13,9	0,25
44021	Force	Marche	Ascoli Piceno	106	3,1	0,00
44023	Grottammare	Marche	Ascoli Piceno	382	21,3	0,00
44027	Maltignano	Marche	Ascoli Piceno	135	16,6	0,05
44029	Massignano	Marche	Ascoli Piceno	90	5,6	0,00
44031	Monsampolo del Tronto	Marche	Ascoli Piceno	210	13,7	0,24
44032	Montalto delle Marche	Marche	Ascoli Piceno	146	4,3	0,00
44034	Montedinove	Marche	Ascoli Piceno	49	4,1	0,00
44036	Montefiore dell'Aso	Marche	Ascoli Piceno	149	5,3	0,06
44038	Montegallo	Marche	Ascoli Piceno	94	1,9	0,00
44044	Montemonaco	Marche	Ascoli Piceno	92	1,4	0,00
44045	Monteprandone	Marche	Ascoli Piceno	460	17,5	1,97
44054	Offida	Marche	Ascoli Piceno	287	5,8	-0,04
44056	Palmiano	Marche	Ascoli Piceno	30	2,3	0,00
44063	Ripatransone	Marche	Ascoli Piceno	322	4,3	0,78
44064	Roccafluvione	Marche	Ascoli Piceno	163	2,7	0,00
44065	Rotella	Marche	Ascoli Piceno	122	4,5	0,00
44066	San Benedetto del Tronto	Marche	Ascoli Piceno	936	37,0	1,79
44071	Spinetoli	Marche	Ascoli Piceno	239	19,1	1,10
44073	Venarotta	Marche	Ascoli Piceno	122	4,0	0,00
45001	Aulla	Toscana	Massa Carrara	525	8,8	2,36
45002	Bagnone	Toscana	Massa Carrara	169	2,3	0,35
45003	Carrara	Toscana	Massa Carrara	2212	31,0	1,13
45004	Casola in Lunigiana	Toscana	Massa Carrara	117	2,8	0,04
45005	Comano	Toscana	Massa Carrara	106	2,0	0,00
45006	Filattiera	Toscana	Massa Carrara	176	3,6	0,22
45007	Fivizzano	Toscana	Massa Carrara	639	3,5	0,70
45008	Fosdinovo	Toscana	Massa Carrara	240	5,0	0,00
45009	Licciana Nardi	Toscana	Massa Carrara	270	4,8	0,04
45010	Massa	Toscana	Massa Carrara	2074	22,1	1,38
45011	Montignoso	Toscana	Massa Carrara	346	20,7	0,12
45012	Mulazzo	Toscana	Massa Carrara	254	4,1	11,83
45013	Podenzana	Toscana	Massa Carrara	129	7,5	0,08
45014	Pontremoli	Toscana	Massa Carrara	587	3,2	0,15
45015	Tresana	Toscana	Massa Carrara	180	4,0	2,59
45016	Villafranca in Lunigiana	Toscana	Massa Carrara	207	7,1	0,97
45017	Zeri	Toscana	Massa Carrara	194	2,6	0,17
46001	Altopascio	Toscana	Lucca	641	22,4	2,80
46002	Bagni di Lucca	Toscana	Lucca	422	2,6	0,00
46003	Barga	Toscana	Lucca	488	7,3	0,54
46004	Borgo a Mozzano	Toscana	Lucca	527	7,3	0,22
46005	Camaiore	Toscana	Lucca	1200	14,0	1,02
46006	Camporgiano	Toscana	Lucca	136	5,0	0,00
46007	Capannori	Toscana	Lucca	2079	13,3	1,70
46008	Careggine	Toscana	Lucca	72	3,0	0,00
46009	Castelnuovo di Garfagnana	Toscana	Lucca	276	9,7	1,27
46010	Castiglione di Garfagnana	Toscana	Lucca	147	3,0	0,00
46011	Coreglia Antelminelli	Toscana	Lucca	296	5,6	0,21
46013	Forte dei Marmi	Toscana	Lucca	423	46,1	0,74
46014	Fosciandora	Toscana	Lucca	52	2,6	0,00
46015	Galliciano	Toscana	Lucca	194	6,2	0,00
46017	Lucca	Toscana	Lucca	2819	15,2	5,46
46018	Massarosa	Toscana	Lucca	905	13,3	3,29
46019	Minucciano	Toscana	Lucca	320	5,6	0,22
46020	Molazzana	Toscana	Lucca	103	3,3	0,51
46021	Montecarlo	Toscana	Lucca	220	14,1	0,00
46022	Pescaglia	Toscana	Lucca	337	4,8	1,14
46023	Piazza al Serchio	Toscana	Lucca	141	5,2	0,00
46024	Pietrasanta	Toscana	Lucca	1038	24,6	0,61
46025	Pieve Fosciana	Toscana	Lucca	126	4,4	0,00
46026	Porcari	Toscana	Lucca	513	28,6	1,76
46027	San Romano in Garfagnana	Toscana	Lucca	104	4,0	0,00
46028	Seravezza	Toscana	Lucca	498	12,6	0,11
46030	Stazzema	Toscana	Lucca	244	3,0	0,00
46031	Vagli Sotto	Toscana	Lucca	107	2,6	0,00
46033	Viareggio	Toscana	Lucca	1253	38,5	0,77
46034	Villa Basilica	Toscana	Lucca	123	3,4	0,00
46035	Villa Collemardina	Toscana	Lucca	92	2,7	0,08
46036	Fabbriche di Vergemoli	Toscana	Lucca	117	2,8	0,00
46037	Sillano Giuncugnano	Toscana	Lucca	139	1,7	0,32
47002	Agliana	Toscana	Pistoia	378	32,3	0,00
47003	Buggiano	Toscana	Pistoia	283	17,6	0,35
47005	Lamporecchio	Toscana	Pistoia	307	13,8	0,00
47006	Larciano	Toscana	Pistoia	354	14,2	5,26
47007	Marliana	Toscana	Pistoia	273	6,3	0,45
47008	Massa e Cozzile	Toscana	Pistoia	283	17,7	0,60
47009	Monsummano Terme	Toscana	Pistoia	605	18,5	0,46
47010	Montale	Toscana	Pistoia	305	9,5	0,00
47011	Montecatini-Terre	Toscana	Pistoia	489	27,7	2,04
47012	Pescia	Toscana	Pistoia	714	9,0	0,00
47013	Pieve a Nievole	Toscana	Pistoia	298	23,5	0,53
47014	Pistoia	Toscana	Pistoia	2608	11,0	1,40
47016	Ponte Buggianese	Toscana	Pistoia	404	13,7	0,00
47017	Quarrata	Toscana	Pistoia	741	16,1	1,22
47018	Sambuca Pistoiese	Toscana	Pistoia	192	2,5	0,00
47020	Serravalle Pistoiese	Toscana	Pistoia	495	11,8	0,06
47021	Uzzano	Toscana	Pistoia	156	19,9	0,01
47022	Chiesina Uzzanese	Toscana	Pistoia	176	24,3	0,95
47023	Abetone Cutigliano	Toscana	Pistoia	236	3,2	0,00
47024	San Marcello Piteglio	Toscana	Pistoia	536	4,0	0,00
48001	Bagno a Ripoli	Toscana	Firenze	712	9,6	-3,08
48002	Barberino di Mugello	Toscana	Firenze	754	5,7	0,10
48004	Borgo San Lorenzo	Toscana	Firenze	558	3,8	0,00
48005	Calenzano	Toscana	Firenze	798	10,4	1,07

48006	Campi Bisenzio	Toscana	Firenze	913	31,8	4,06
48008	Capraia e Limite	Toscana	Firenze	180	7,2	0,00
48010	Castelfiorentino	Toscana	Firenze	592	8,9	0,07
48011	Cerreto Guidi	Toscana	Firenze	435	8,8	0,00
48012	Certaldo	Toscana	Firenze	525	7,0	0,03
48013	Dicomano	Toscana	Firenze	204	3,3	0,00
48014	Empoli	Toscana	Firenze	1125	18,0	0,32
48015	Fiesole	Toscana	Firenze	384	9,1	0,00
48017	Firenze	Toscana	Firenze	4267	41,7	0,05
48018	Firenzuola	Toscana	Firenze	842	3,1	0,01
48019	Fucecchio	Toscana	Firenze	750	11,5	0,07
48020	Gambassi Terme	Toscana	Firenze	306	3,7	0,00
48021	Greve in Chianti	Toscana	Firenze	668	3,9	1,61
48022	Impruneta	Toscana	Firenze	438	9,0	1,50
48024	Lastra a Signa	Toscana	Firenze	508	11,8	0,00
48025	Londa	Toscana	Firenze	115	1,9	0,00
48026	Marradi	Toscana	Firenze	331	2,2	0,00
48027	Montaione	Toscana	Firenze	371	3,5	0,00
48028	Montelupo Fiorentino	Toscana	Firenze	410	16,6	4,55
48030	Montespertoli	Toscana	Firenze	604	4,8	0,00
48031	Palazzuolo sul Senio	Toscana	Firenze	165	1,5	0,02
48032	Pelago	Toscana	Firenze	348	6,4	0,54
48033	Pontassieve	Toscana	Firenze	600	5,2	0,00
48035	Reggello	Toscana	Firenze	763	6,3	0,00
48036	Rignano sull'Arno	Toscana	Firenze	325	6,0	0,00
48037	Rufina	Toscana	Firenze	234	5,1	0,08
48038	San Casciano in Val di Pesa	Toscana	Firenze	687	6,4	0,45
48039	San Godenzo	Toscana	Firenze	147	1,5	0,00
48041	Scandicci	Toscana	Firenze	924	15,5	1,66
48043	Sesto Fiorentino	Toscana	Firenze	1000	20,5	5,76
48044	Signa	Toscana	Firenze	410	21,8	0,00
48046	Vaglia	Toscana	Firenze	234	4,1	0,02
48049	Vicchio	Toscana	Firenze	386	2,8	0,00
48050	Vinci	Toscana	Firenze	515	9,5	0,08
48052	Figline e Incisa Valdarno	Toscana	Firenze	881	9,0	0,41
48053	Scarperia e San Piero	Toscana	Firenze	575	5,0	0,00
48054	Barberino Tavarnelle	Toscana	Firenze	769	6,3	4,15
49001	Bibbona	Toscana	Livorno	338	5,1	1,39
49002	Campiglia Marittima	Toscana	Livorno	768	9,2	0,00
49003	Campo nell'Elba	Toscana	Livorno	302	5,4	0,00
49004	Capoliveri	Toscana	Livorno	329	8,3	1,13
49005	Capraia Isola	Toscana	Livorno	28	1,5	0,00
49006	Castagneto Carducci	Toscana	Livorno	629	4,4	1,75
49007	Cecina	Toscana	Livorno	797	18,7	8,18
49008	Collesalveti	Toscana	Livorno	1171	10,8	0,65
49009	Livorno	Toscana	Livorno	2881	27,5	5,36
49010	Marciana	Toscana	Livorno	190	4,2	0,07
49011	Marciana Marina	Toscana	Livorno	77	13,1	0,14
49012	Piombino	Toscana	Livorno	1568	12,0	1,55
49013	Porto Azzurro	Toscana	Livorno	143	10,7	1,16
49014	Portoferraio	Toscana	Livorno	467	9,7	0,75
49017	Rosignano Marittimo	Toscana	Livorno	1426	11,8	1,79
49018	San Vincenzo	Toscana	Livorno	430	13,0	0,00
49019	Sassetta	Toscana	Livorno	73	2,7	0,00
49020	Suvereto	Toscana	Livorno	289	3,1	0,43
49021	Rio	Toscana	Livorno	264	7,2	0,16
50001	Bientina	Toscana	Pisa	307	10,4	0,55
50002	Buti	Toscana	Pisa	174	7,5	0,18
50003	Calci	Toscana	Pisa	198	7,9	0,57
50004	Calcinaia	Toscana	Pisa	346	23,3	1,25
50005	Capannoli	Toscana	Pisa	204	9,0	0,25
50006	Casale Marittimo	Toscana	Pisa	90	6,3	0,21
50008	Cascina	Toscana	Pisa	1181	15,0	0,24
50009	Castelfranco di Sotto	Toscana	Pisa	509	10,6	1,62
50010	Castellina Marittima	Toscana	Pisa	165	3,6	2,06
50011	Castelnuovo di Val di Cecina	Toscana	Pisa	250	2,8	0,73
50012	Chianni	Toscana	Pisa	162	2,6	0,26
50014	Fauglia	Toscana	Pisa	242	5,7	0,56
50015	Guardistallo	Toscana	Pisa	83	3,5	0,30
50016	Lajatico	Toscana	Pisa	157	2,2	1,63
50019	Montecatini Val di Cecina	Toscana	Pisa	306	2,0	-0,79
50020	Montescudaio	Toscana	Pisa	131	6,5	0,03
50021	Monteverdi Marittimo	Toscana	Pisa	141	1,4	0,00
50022	Montopoli in Val d'Arno	Toscana	Pisa	401	13,3	0,42
50023	Orciano Pisano	Toscana	Pisa	59	5,0	0,11
50024	Palaia	Toscana	Pisa	271	3,7	0,19
50025	Peccioli	Toscana	Pisa	383	4,1	5,52
50026	Pisa	Toscana	Pisa	2999	16,2	5,17
50027	Pomarance	Toscana	Pisa	550	2,4	3,52
50028	Ponsacco	Toscana	Pisa	394	19,8	0,76
50029	Pontedera	Toscana	Pisa	1011	22,0	1,87
50030	Riparbella	Toscana	Pisa	208	3,5	-0,20
50031	San Giuliano Terme	Toscana	Pisa	1035	11,3	2,68
50032	San Miniato	Toscana	Pisa	1133	11,0	10,48
50033	Santa Croce sull'Arno	Toscana	Pisa	506	30,1	4,01
50034	Santa Luce	Toscana	Pisa	200	3,0	0,55
50035	Santa Maria a Monte	Toscana	Pisa	432	11,3	0,74
50036	Terricciola	Toscana	Pisa	262	6,1	0,02
50037	Vecchiano	Toscana	Pisa	535	7,9	0,31
50038	Vicopisano	Toscana	Pisa	354	13,2	0,45
50039	Volterra	Toscana	Pisa	699	2,8	3,01
50040	Casciana Terme Lari	Toscana	Pisa	656	8,1	1,11
50041	Crespina Lorenzana	Toscana	Pisa	312	6,7	0,50
51001	Anghiari	Toscana	Arezzo	564	4,3	0,24
51002	Arezzo	Toscana	Arezzo	3283	8,5	3,92
51003	Badia Tedalda	Toscana	Arezzo	241	2,0	0,19

51004	Bibbiena	Toscana	Arezzo	564	6,5	0,00
51005	Bucine	Toscana	Arezzo	497	3,8	1,35
51006	Capolona	Toscana	Arezzo	253	5,3	0,01
51007	Caprese Michelangelo	Toscana	Arezzo	204	3,1	0,00
51008	Castel Focognano	Toscana	Arezzo	271	4,8	0,00
51010	Castel San Niccolò	Toscana	Arezzo	266	3,2	0,00
51011	Castiglion Fibocchi	Toscana	Arezzo	118	4,6	0,17
51012	Castiglion Fiorentino	Toscana	Arezzo	746	6,7	4,07
51013	Cavriglia	Toscana	Arezzo	480	7,9	0,00
51014	Chitignano	Toscana	Arezzo	51	3,5	0,00
51015	Chiusi della Verna	Toscana	Arezzo	263	2,6	0,00
51016	Civitella in Val di Chiana	Toscana	Arezzo	581	5,8	0,61
51017	Cortona	Toscana	Arezzo	1593	4,7	2,54
51018	Foiano della Chiana	Toscana	Arezzo	395	9,7	0,83
51020	Loro Ciuffenna	Toscana	Arezzo	317	3,7	0,00
51021	Lucignano	Toscana	Arezzo	273	6,1	0,26
51022	Marciano della Chiana	Toscana	Arezzo	184	7,8	0,07
51023	Montemignao	Toscana	Arezzo	60	2,3	0,00
51024	Monterchi	Toscana	Arezzo	166	5,6	0,08
51025	Monte San Savino	Toscana	Arezzo	533	5,9	2,43
51026	Montevarchi	Toscana	Arezzo	630	11,1	1,09
51027	Ortignano Raggiolo	Toscana	Arezzo	80	2,2	0,00
51030	Pieve Santo Stefano	Toscana	Arezzo	428	2,7	0,14
51031	Poppi	Toscana	Arezzo	446	4,6	0,00
51033	San Giovanni Valdarno	Toscana	Arezzo	382	17,8	-2,61
51034	Sansepolcro	Toscana	Arezzo	824	9,0	0,23
51035	Sestino	Toscana	Arezzo	179	2,2	0,00
51037	Subbiano	Toscana	Arezzo	332	4,3	0,00
51038	Talla	Toscana	Arezzo	126	2,1	0,00
51039	Terranuova Bracciolini	Toscana	Arezzo	683	8,0	3,09
51040	Castelfranco Piandiscò	Toscana	Arezzo	388	6,9	0,00
51041	Pratovecchio Stia	Toscana	Arezzo	399	2,9	0,00
51042	Laterina Pergine Valdarno	Toscana	Arezzo	428	6,1	5,33
52001	Abbadia San Salvatore	Toscana	Siena	228	3,9	0,00
52002	Asciano	Toscana	Siena	607	2,8	0,13
52003	Buonconvento	Toscana	Siena	251	3,9	0,42
52004	Casole d'Elsa	Toscana	Siena	419	2,8	1,12
52005	Castellina in Chianti	Toscana	Siena	335	3,4	0,00
52006	Castelnuovo Berardenga	Toscana	Siena	726	4,1	-1,30
52007	Castiglione d'Orcia	Toscana	Siena	321	2,3	0,00
52008	Cetona	Toscana	Siena	218	4,1	0,00
52009	Chianciano Terme	Toscana	Siena	239	6,5	0,37
52010	Chiusdino	Toscana	Siena	268	1,9	0,64
52011	Chiusi	Toscana	Siena	461	7,9	0,80
52012	Colle di Val d'Elsa	Toscana	Siena	696	7,6	2,08
52013	Gaiole in Chianti	Toscana	Siena	367	2,9	0,00
52015	Montepulciano	Toscana	Siena	944	5,7	4,01
52016	Monteriggioni	Toscana	Siena	638	6,4	1,50
52017	Monteroni d'Arbia	Toscana	Siena	449	4,2	0,44
52018	Monticiano	Toscana	Siena	227	2,1	0,00
52019	Murlo	Toscana	Siena	233	2,0	0,11
52020	Piancastagnaio	Toscana	Siena	260	3,7	0,52
52021	Pienza	Toscana	Siena	313	2,5	0,20
52022	Poggibonsi	Toscana	Siena	780	11,1	0,11
52023	Radda in Chianti	Toscana	Siena	211	2,6	0,00
52024	Radicofani	Toscana	Siena	215	1,8	0,24
52025	Radicondoli	Toscana	Siena	237	1,8	0,00
52026	Rapolano Terme	Toscana	Siena	416	5,0	1,02
52027	San Casciano dei Bagni	Toscana	Siena	222	2,4	0,01
52028	San Gimignano	Toscana	Siena	505	3,6	0,24
52030	San Quirico d'Orcia	Toscana	Siena	184	4,3	0,53
52031	Sarteano	Toscana	Siena	279	3,3	0,12
52032	Siena	Toscana	Siena	1474	12,4	0,98
52033	Sinalunga	Toscana	Siena	691	8,8	0,14
52034	Sovicille	Toscana	Siena	699	4,9	0,11
52035	Torrta di Siena	Toscana	Siena	375	6,4	0,00
52036	Trequanda	Toscana	Siena	177	2,8	0,00
52037	Montalcino	Toscana	Siena	809	2,6	2,61
53001	Arcidosso	Toscana	Grosseto	249	2,7	0,00
53002	Campagnatico	Toscana	Grosseto	409	2,5	5,28
53003	Capalbio	Toscana	Grosseto	485	2,6	1,38
53004	Castel del Piano	Toscana	Grosseto	258	3,8	0,22
53005	Castell'Azzara	Toscana	Grosseto	132	2,1	0,00
53006	Castiglione della Pescaia	Toscana	Grosseto	786	3,8	0,41
53007	Cinigiano	Toscana	Grosseto	344	2,1	0,00
53008	Civitella Paganico	Toscana	Grosseto	519	2,7	3,09
53009	Follonica	Toscana	Grosseto	603	10,7	0,19
53010	Gavorrano	Toscana	Grosseto	647	3,9	0,12
53011	Grosseto	Toscana	Grosseto	2961	6,3	1,75
53012	Isola del Giglio	Toscana	Grosseto	89	3,7	0,00
53013	Magliano in Toscana	Toscana	Grosseto	484	1,9	0,57
53014	Manciano	Toscana	Grosseto	792	2,1	0,25
53015	Massa Marittima	Toscana	Grosseto	582	2,1	0,00
53016	Monte Argentario	Toscana	Grosseto	485	8,0	0,00
53017	Montieri	Toscana	Grosseto	173	1,6	0,00
53018	Orbetello	Toscana	Grosseto	912	4,0	0,26
53019	Pitigliano	Toscana	Grosseto	279	2,7	-0,35
53020	Roccalbegna	Toscana	Grosseto	160	1,3	0,00
53021	Roccastrada	Toscana	Grosseto	732	2,6	0,08
53022	Santa Fiora	Toscana	Grosseto	230	3,6	0,08
53023	Scansano	Toscana	Grosseto	535	2,0	0,10
53024	Scarlino	Toscana	Grosseto	445	5,0	0,00
53025	Seggiano	Toscana	Grosseto	112	2,3	0,06
53026	Sorano	Toscana	Grosseto	422	2,4	0,00
53027	Monterotondo Marittimo	Toscana	Grosseto	202	2,0	0,00
53028	Semproniano	Toscana	Grosseto	158	1,9	0,00

54001 Assisi	Umbria	Perugia	1425	7,6	2,03
54002 Bastia Umbra	Umbria	Perugia	714	25,9	0,97
54003 Bettona	Umbria	Perugia	347	7,7	1,00
54004 Bevagna	Umbria	Perugia	357	6,4	0,27
54005 Campello sul Clitunno	Umbria	Perugia	193	3,9	0,00
54006 Cannara	Umbria	Perugia	273	8,3	0,18
54007 Cascia	Umbria	Perugia	336	1,9	-0,01
54008 Castel Ritaldi	Umbria	Perugia	141	6,3	0,00
54009 Castiglione del Lago	Umbria	Perugia	911	4,4	1,28
54010 Cerreto di Spoleto	Umbria	Perugia	154	2,1	0,00
54011 Citerna	Umbria	Perugia	242	10,3	0,17
54012 Città della Pieve	Umbria	Perugia	524	4,7	2,72
54013 Città di Castello	Umbria	Perugia	2181	5,6	3,23
54014 Collazzone	Umbria	Perugia	302	5,4	0,00
54015 Corciano	Umbria	Perugia	935	14,7	2,70
54016 Costacciaro	Umbria	Perugia	112	2,7	0,00
54017 Deruta	Umbria	Perugia	447	10,0	0,00
54018 Foligno	Umbria	Perugia	2112	8,0	0,39
54019 Fossato di Vico	Umbria	Perugia	274	7,7	0,00
54020 Fratta Todina	Umbria	Perugia	118	6,8	0,00
54021 Giano dell'Umbria	Umbria	Perugia	265	6,0	0,00
54022 Gualdo Cattaneo	Umbria	Perugia	465	4,8	0,45
54023 Gualdo Tadino	Umbria	Perugia	1008	8,1	1,01
54024 Gubbio	Umbria	Perugia	1874	3,6	5,41
54025 Lisciano Niccone	Umbria	Perugia	103	2,9	-0,01
54026 Magione	Umbria	Perugia	911	7,0	1,65
54027 Marsciano	Umbria	Perugia	1010	6,3	0,39
54028 Massa Martana	Umbria	Perugia	312	4,0	0,05
54029 Monte Castello di Vibio	Umbria	Perugia	112	3,5	0,00
54030 Montefalco	Umbria	Perugia	420	6,0	0,00
54031 Monteleone di Spoleto	Umbria	Perugia	79	1,3	0,00
54032 Monte Santa Maria Tiberina	Umbria	Perugia	193	2,7	0,00
54033 Montone	Umbria	Perugia	200	3,9	0,09
54034 Nocera Umbra	Umbria	Perugia	739	4,7	0,00
54035 Norcia	Umbria	Perugia	618	2,2	1,32
54036 Paciano	Umbria	Perugia	81	4,8	0,00
54037 Panicale	Umbria	Perugia	404	5,1	0,01
54038 Passignano sul Trasimeno	Umbria	Perugia	377	4,6	0,99
54039 Perugia	Umbria	Perugia	5060	11,3	10,70
54040 Piegara	Umbria	Perugia	358	3,6	0,00
54041 Pietralunga	Umbria	Perugia	283	2,0	0,00
54042 Poggiodomo	Umbria	Perugia	47	1,2	0,00
54043 Preci	Umbria	Perugia	165	2,0	0,00
54044 San Giustino	Umbria	Perugia	599	7,5	0,51
54045 Sant'Anatolia di Narco	Umbria	Perugia	88	1,9	0,00
54046 Scheggia e Pascelupo	Umbria	Perugia	136	2,1	0,00
54047 Scheggino	Umbria	Perugia	53	1,5	0,00
54048 Sellano	Umbria	Perugia	235	2,7	0,00
54049 Sigillo	Umbria	Perugia	127	4,8	0,00
54050 Spello	Umbria	Perugia	579	9,4	0,58
54051 Spoleto	Umbria	Perugia	1691	4,9	1,87
54052 Todi	Umbria	Perugia	982	4,4	0,17
54053 Torgiano	Umbria	Perugia	355	9,4	0,00
54054 Trevi	Umbria	Perugia	596	8,4	0,19
54055 Tuoro sul Trasimeno	Umbria	Perugia	258	4,6	0,02
54056 Umbertide	Umbria	Perugia	977	4,9	-1,10
54057 Valfabbrica	Umbria	Perugia	438	4,8	0,04
54058 Vallo di Nera	Umbria	Perugia	63	1,7	0,00
54059 Valtopina	Umbria	Perugia	160	3,9	0,00
55001 Acquasparta	Umbria	Terni	325	4,0	1,62
55002 Allerona	Umbria	Terni	130	1,6	0,33
55003 Alviano	Umbria	Terni	116	4,9	0,00
55004 Amelia	Umbria	Terni	566	4,3	2,92
55005 Arrone	Umbria	Terni	129	3,1	0,28
55006 Attigliano	Umbria	Terni	97	9,2	0,00
55007 Baschi	Umbria	Terni	223	3,3	0,72
55008 Calvi dell'Umbria	Umbria	Terni	140	3,0	0,37
55009 Castel Giorgio	Umbria	Terni	134	3,2	0,23
55010 Castel Viscardo	Umbria	Terni	172	6,6	1,63
55011 Fabro	Umbria	Terni	203	5,9	0,54
55012 Ferentillo	Umbria	Terni	131	1,9	0,42
55013 Ficulle	Umbria	Terni	182	2,8	0,18
55014 Giove	Umbria	Terni	133	8,9	0,03
55015 Guardea	Umbria	Terni	113	2,9	0,07
55016 Lugnano in Teverina	Umbria	Terni	104	3,5	0,21
55017 Montecastrilli	Umbria	Terni	289	4,6	0,01
55018 Montecchio	Umbria	Terni	137	2,8	0,00
55019 Montefranco	Umbria	Terni	61	6,1	0,40
55020 Montegabbione	Umbria	Terni	118	2,3	0,23
55021 Monteleone d'Orvieto	Umbria	Terni	102	4,2	0,00
55022 Narni	Umbria	Terni	1265	6,4	1,95
55023 Orvieto	Umbria	Terni	1081	3,8	1,23
55024 Otricoli	Umbria	Terni	119	4,3	0,07
55025 Parrano	Umbria	Terni	64	1,6	0,08
55026 Penna in Teverina	Umbria	Terni	56	5,6	0,00
55027 Polino	Umbria	Terni	35	1,8	0,00
55028 Porano	Umbria	Terni	58	4,3	0,03
55029 San Gemini	Umbria	Terni	226	8,1	0,15
55030 San Venanzo	Umbria	Terni	241	1,4	0,47
55031 Stroncone	Umbria	Terni	238	3,4	0,10
55032 Terni	Umbria	Terni	2667	12,6	13,98
55033 Avigliano Umbro	Umbria	Terni	182	3,6	0,39
56001 Acquapendente	Lazio	Viterbo	355	2,7	0,00
56002 Arlena di Castro	Lazio	Viterbo	87	4,0	0,00
56003 Bagnoregio	Lazio	Viterbo	267	3,7	0,00
56004 Barbarano Romano	Lazio	Viterbo	77	2,0	0,00

56005	Bassano Romano	Lazio	Viterbo	191	5,1	0,06
56006	Bassano in Teverina	Lazio	Viterbo	75	6,2	0,11
56007	Blera	Lazio	Viterbo	185	2,0	0,00
56008	Bolsena	Lazio	Viterbo	208	3,3	0,00
56009	Bomarzo	Lazio	Viterbo	190	4,8	0,00
56010	Calcata	Lazio	Viterbo	32	4,2	0,00
56011	Canepina	Lazio	Viterbo	90	4,3	0,00
56012	Canino	Lazio	Viterbo	467	3,8	0,00
56013	Capodimonte	Lazio	Viterbo	114	1,9	0,00
56014	Capranica	Lazio	Viterbo	220	5,4	0,53
56015	Caprarola	Lazio	Viterbo	248	4,3	0,18
56016	Carbognano	Lazio	Viterbo	90	5,2	0,03
56017	Castel Sant'Elia	Lazio	Viterbo	115	4,8	0,23
56018	Castiglione in Teverina	Lazio	Viterbo	98	4,9	0,00
56019	Celleno	Lazio	Viterbo	92	3,9	0,54
56020	Cellere	Lazio	Viterbo	117	3,2	0,00
56021	Civita Castellana	Lazio	Viterbo	706	8,4	43,63
56022	Civitella d'Agliano	Lazio	Viterbo	140	4,3	0,00
56023	Corchiano	Lazio	Viterbo	170	5,2	0,06
56024	Fabrica di Roma	Lazio	Viterbo	355	10,2	0,72
56025	Faleria	Lazio	Viterbo	72	2,8	0,26
56026	Farnese	Lazio	Viterbo	95	1,8	0,00
56027	Gallese	Lazio	Viterbo	241	6,5	0,00
56028	Gradoli	Lazio	Viterbo	100	2,3	0,00
56029	Graffignano	Lazio	Viterbo	198	6,8	0,00
56030	Grotte di Castro	Lazio	Viterbo	119	3,6	0,00
56031	Ischia di Castro	Lazio	Viterbo	204	1,9	0,00
56032	Latera	Lazio	Viterbo	54	2,4	0,00
56033	Lubriano	Lazio	Viterbo	69	4,1	0,00
56034	Marta	Lazio	Viterbo	143	4,3	0,00
56035	Montalto di Castro	Lazio	Viterbo	1373	7,2	1,51
56036	Montefiascone	Lazio	Viterbo	561	5,4	0,00
56037	Monte Romano	Lazio	Viterbo	126	1,5	0,00
56038	Monterosi	Lazio	Viterbo	131	12,3	0,20
56039	Nepi	Lazio	Viterbo	445	5,3	0,74
56040	Onano	Lazio	Viterbo	80	3,3	0,00
56041	Oriolo Romano	Lazio	Viterbo	122	6,3	0,13
56042	Orte	Lazio	Viterbo	523	7,5	0,00
56043	Piansano	Lazio	Viterbo	91	3,4	0,00
56044	Proceno	Lazio	Viterbo	74	1,8	0,00
56045	Ronciglione	Lazio	Viterbo	283	5,4	0,16
56046	Villa San Giovanni in Tuscia	Lazio	Viterbo	50	9,5	0,00
56047	San Lorenzo Nuovo	Lazio	Viterbo	135	5,1	0,00
56048	Soriano nel Cimino	Lazio	Viterbo	365	4,7	-0,07
56049	Sutri	Lazio	Viterbo	295	4,8	0,94
56050	Tarquinia	Lazio	Viterbo	1126	4,0	0,00
56051	Tessennano	Lazio	Viterbo	58	4,0	0,00
56052	Tuscania	Lazio	Viterbo	556	2,7	0,00
56053	Valentano	Lazio	Viterbo	154	3,5	0,00
56054	Vallerano	Lazio	Viterbo	74	4,8	0,00
56055	Vasanello	Lazio	Viterbo	142	4,9	0,00
56056	Vejano	Lazio	Viterbo	93	2,1	0,13
56057	Vetralla	Lazio	Viterbo	623	5,5	0,02
56058	Vignanello	Lazio	Viterbo	152	7,4	0,05
56059	Viterbo	Lazio	Viterbo	2442	6,0	0,08
56060	Vitorchiano	Lazio	Viterbo	232	7,7	0,00
57001	Accumoli	Lazio	Rieti	118	1,4	0,00
57002	Amatrice	Lazio	Rieti	340	2,0	0,16
57003	Antrodoco	Lazio	Rieti	123	1,9	0,00
57004	Ascrea	Lazio	Rieti	22	1,6	0,00
57005	Belmonte in Sabina	Lazio	Rieti	53	2,2	0,00
57006	Borbona	Lazio	Rieti	75	1,6	0,15
57007	Borgorose	Lazio	Rieti	421	2,9	-0,01
57008	Borgo Velino	Lazio	Rieti	47	2,6	0,00
57009	Cantalice	Lazio	Rieti	123	3,3	0,00
57010	Cantalupo in Sabina	Lazio	Rieti	58	5,4	0,00
57011	Casaprota	Lazio	Rieti	53	3,6	0,00
57012	Casperia	Lazio	Rieti	76	3,0	0,02
57013	Castel di Tora	Lazio	Rieti	25	1,6	0,00
57014	Castelnuovo di Farfa	Lazio	Rieti	55	6,2	0,00
57015	Castel Sant'Angelo	Lazio	Rieti	65	2,1	0,00
57016	Cittaducale	Lazio	Rieti	350	4,9	0,00
57017	Cittareale	Lazio	Rieti	95	1,6	0,00
57018	Collalto Sabino	Lazio	Rieti	48	2,2	0,00
57019	Colle di Tora	Lazio	Rieti	25	1,7	0,00
57020	Collegiove	Lazio	Rieti	22	2,1	0,00
57021	Collevecchio	Lazio	Rieti	101	3,7	0,02
57022	Colli sul Velino	Lazio	Rieti	55	4,3	0,03
57023	Concerviano	Lazio	Rieti	35	1,6	0,00
57024	Configni	Lazio	Rieti	52	2,3	0,00
57025	Contigliano	Lazio	Rieti	292	5,5	0,00
57026	Cottanello	Lazio	Rieti	74	2,0	0,00
57027	Fara in Sabina	Lazio	Rieti	478	8,7	26,49
57028	Fiamignano	Lazio	Rieti	131	1,3	0,00
57029	Forano	Lazio	Rieti	96	5,5	0,00
57030	Frasso Sabino	Lazio	Rieti	36	8,1	0,00
57031	Greccio	Lazio	Rieti	94	5,3	0,40
57032	Labro	Lazio	Rieti	55	4,7	0,00
57033	Leonessa	Lazio	Rieti	285	1,4	0,00
57034	Longone Sabino	Lazio	Rieti	70	2,0	0,00
57035	Magliano Sabina	Lazio	Rieti	230	5,3	0,17
57036	Marcatelli	Lazio	Rieti	18	1,6	0,00
57037	Micigliano	Lazio	Rieti	41	1,1	0,00
57038	Mompeo	Lazio	Rieti	44	4,0	0,02
57039	Montasola	Lazio	Rieti	30	2,3	0,00
57040	Montebuono	Lazio	Rieti	66	3,3	0,00

57041	Monteleone Sabino	Lazio	Rieti	50	2,6	0,00
57042	Montenero Sabino	Lazio	Rieti	34	1,5	0,00
57043	Monte San Giovanni in Sabina	Lazio	Rieti	73	2,4	0,13
57044	Montopoli di Sabina	Lazio	Rieti	181	4,8	0,16
57045	Morro Reatino	Lazio	Rieti	53	3,4	0,00
57046	Nespolo	Lazio	Rieti	21	2,4	0,00
57047	Orvinio	Lazio	Rieti	60	2,4	0,00
57048	Paganico Sabino	Lazio	Rieti	17	1,9	0,00
57049	Pescorocchiano	Lazio	Rieti	172	1,8	0,00
57050	Petrella Salto	Lazio	Rieti	161	1,6	0,00
57051	Poggio Bustone	Lazio	Rieti	83	3,7	0,00
57052	Poggio Catino	Lazio	Rieti	87	5,8	0,00
57053	Poggio Mirteto	Lazio	Rieti	180	6,8	0,03
57054	Poggio Moiano	Lazio	Rieti	134	5,0	0,00
57055	Poggio Nativo	Lazio	Rieti	107	6,5	0,06
57056	Poggio San Lorenzo	Lazio	Rieti	35	4,0	0,00
57057	Posta	Lazio	Rieti	115	1,7	0,00
57058	Pozzaglia Sabina	Lazio	Rieti	42	1,7	0,00
57059	Rieti	Lazio	Rieti	1477	7,2	0,00
57060	Rivodutri	Lazio	Rieti	92	3,4	0,00
57061	Roccantica	Lazio	Rieti	35	2,1	0,00
57062	Rocca Sinibalda	Lazio	Rieti	98	2,0	0,00
57063	Salisano	Lazio	Rieti	36	2,1	0,00
57064	Scandriglia	Lazio	Rieti	202	3,2	0,03
57065	Selci	Lazio	Rieti	30	3,9	0,00
57066	Stimigliano	Lazio	Rieti	70	6,1	0,00
57067	Tarano	Lazio	Rieti	96	4,8	0,02
57068	Toffia	Lazio	Rieti	33	2,9	0,03
57069	Torricella in Sabina	Lazio	Rieti	81	3,1	0,00
57070	Torri in Sabina	Lazio	Rieti	81	3,1	0,00
57071	Turania	Lazio	Rieti	18	2,1	0,00
57072	Vacone	Lazio	Rieti	31	3,4	0,00
57073	Varco Sabino	Lazio	Rieti	40	1,6	0,00
58001	Affile	Lazio	Roma	52	3,4	0,01
58002	Agosta	Lazio	Roma	59	6,2	0,00
58003	Albano Laziale	Lazio	Roma	646	27,2	0,55
58004	Allumiere	Lazio	Roma	130	1,4	0,00
58005	Anguillara Sabazia	Lazio	Roma	541	7,2	2,88
58006	Anticoli Corrado	Lazio	Roma	33	2,0	0,00
58007	Anzio	Lazio	Roma	1521	34,9	2,32
58008	Arcinazzo Romano	Lazio	Roma	67	2,4	0,00
58009	Ariccia	Lazio	Roma	478	25,8	2,10
58010	Arsoli	Lazio	Roma	63	5,2	0,00
58011	Artena	Lazio	Roma	593	10,8	0,00
58012	Bellegra	Lazio	Roma	89	4,8	0,00
58013	Bracciano	Lazio	Roma	565	4,0	6,10
58014	Camerata Nuova	Lazio	Roma	33	0,8	0,00
58015	Campagnano di Roma	Lazio	Roma	389	8,3	0,26
58016	Canale Monterano	Lazio	Roma	158	4,3	0,17
58017	Canterano	Lazio	Roma	27	3,7	0,00
58018	Capena	Lazio	Roma	363	12,3	2,78
58019	Capranica Prenestina	Lazio	Roma	35	1,7	0,00
58020	Carpineto Romano	Lazio	Roma	103	1,2	0,56
58021	Casape	Lazio	Roma	24	4,4	0,00
58022	Castel Gandolfo	Lazio	Roma	164	11,6	0,11
58023	Castel Madama	Lazio	Roma	209	7,3	0,15
58024	Castelnuovo di Porto	Lazio	Roma	250	8,2	0,12
58025	Castel San Pietro Romano	Lazio	Roma	53	3,5	0,00
58026	Cave	Lazio	Roma	243	13,6	0,00
58027	Cerreto Laziale	Lazio	Roma	40	3,3	0,00
58028	Cervara di Roma	Lazio	Roma	57	1,8	0,00
58029	Cerveteri	Lazio	Roma	968	7,2	0,36
58030	Ciciliano	Lazio	Roma	45	2,4	0,00
58031	Cineto Romano	Lazio	Roma	37	3,6	0,00
58032	Civitavecchia	Lazio	Roma	1462	19,8	0,00
58033	Civitella San Paolo	Lazio	Roma	73	3,5	0,01
58034	Colleferro	Lazio	Roma	591	21,9	0,00
58035	Colonna	Lazio	Roma	69	19,5	0,00
58036	Fiano Romano	Lazio	Roma	600	14,6	1,96
58037	Filacciano	Lazio	Roma	21	3,7	0,00
58038	Formello	Lazio	Roma	399	12,8	0,91
58039	Frascati	Lazio	Roma	499	22,2	1,22
58040	Galliciano nel Lazio	Lazio	Roma	217	8,4	0,16
58041	Gavignano	Lazio	Roma	78	5,2	0,00
58042	Genazzano	Lazio	Roma	199	6,2	0,00
58043	Genzano di Roma	Lazio	Roma	367	20,5	0,07
58044	Gerano	Lazio	Roma	47	4,6	-0,01
58045	Gorga	Lazio	Roma	34	1,3	0,00
58046	Grottaferrata	Lazio	Roma	374	20,4	0,32
58047	Guidonia Montecelio	Lazio	Roma	1914	24,1	6,18
58048	Jenne	Lazio	Roma	51	1,6	0,00
58049	Labico	Lazio	Roma	156	13,3	0,00
58050	Lanuvio	Lazio	Roma	480	11,0	0,21
58051	Licenza	Lazio	Roma	46	2,6	0,00
58052	Magliano Romano	Lazio	Roma	56	2,7	0,00
58053	Mandela	Lazio	Roma	63	4,6	0,00
58054	Manziana	Lazio	Roma	210	8,8	0,00
58055	Marano Equo	Lazio	Roma	26	3,5	0,00
58056	Marcellina	Lazio	Roma	185	12,1	0,15
58057	Marino	Lazio	Roma	628	26,0	1,37
58058	Mazzano Romano	Lazio	Roma	127	4,4	0,03
58059	Mentana	Lazio	Roma	348	14,4	1,86
58060	Monte Compatri	Lazio	Roma	328	13,4	0,25
58061	Monteflavio	Lazio	Roma	47	2,8	0,00
58062	Montelanico	Lazio	Roma	86	2,4	0,00
58063	Montelibretti	Lazio	Roma	281	6,2	0,72

58064	Monte Porzio Catone	Lazio	Roma	143	15,7	0,10
58065	Monterotondo	Lazio	Roma	642	15,7	1,97
58066	Montorio Romano	Lazio	Roma	84	3,6	0,00
58067	Moricone	Lazio	Roma	90	4,6	0,39
58068	Morlupo	Lazio	Roma	194	8,1	0,19
58069	Nazzano	Lazio	Roma	85	6,8	0,04
58070	Nemi	Lazio	Roma	62	8,5	0,14
58071	Nerola	Lazio	Roma	90	5,3	0,91
58072	Nettuno	Lazio	Roma	1169	16,4	1,66
58073	Olevano Romano	Lazio	Roma	163	6,2	0,00
58074	Palestrina	Lazio	Roma	630	13,4	0,01
58075	Palombara Sabina	Lazio	Roma	493	6,5	0,72
58076	Percile	Lazio	Roma	22	1,3	0,00
58077	Pisoniano	Lazio	Roma	34	2,6	0,00
58078	Poli	Lazio	Roma	76	3,5	0,00
58079	Pomezia	Lazio	Roma	2264	26,2	2,64
58080	Ponzano Romano	Lazio	Roma	95	4,9	0,00
58081	Riano	Lazio	Roma	331	13,0	3,19
58082	Rignano Flaminio	Lazio	Roma	232	6,0	0,72
58083	Riofreddo	Lazio	Roma	77	6,2	0,00
58084	Rocca Canterano	Lazio	Roma	22	1,4	0,30
58085	Rocca di Cave	Lazio	Roma	26	2,4	0,00
58086	Rocca di Papa	Lazio	Roma	322	8,1	3,15
58087	Roccagiovine	Lazio	Roma	23	2,7	0,00
58088	Rocca Priora	Lazio	Roma	298	10,5	0,19
58089	Rocca Santo Stefano	Lazio	Roma	34	3,5	0,00
58090	Roiate	Lazio	Roma	31	3,0	0,00
58091	Roma	Lazio	Roma	30113	23,4	107,89
58092	Roviano	Lazio	Roma	54	6,4	0,00
58093	Sacrofano	Lazio	Roma	209	7,3	0,24
58094	Sambuci	Lazio	Roma	29	3,5	0,00
58095	San Gregorio da Sassola	Lazio	Roma	96	2,7	0,17
58096	San Polo dei Cavalieri	Lazio	Roma	119	2,8	0,01
58097	Santa Marinella	Lazio	Roma	585	12,0	0,31
58098	Sant'Angelo Romano	Lazio	Roma	162	7,6	0,14
58099	Sant'Oreste	Lazio	Roma	180	4,1	0,01
58100	San Vito Romano	Lazio	Roma	63	5,0	0,10
58101	Saracinesco	Lazio	Roma	23	2,0	0,00
58102	Segni	Lazio	Roma	332	5,5	0,00
58103	Subiaco	Lazio	Roma	298	4,7	0,18
58104	Tivoli	Lazio	Roma	1091	15,9	0,48
58105	Tolfa	Lazio	Roma	311	1,9	0,00
58106	Torrta Tiberina	Lazio	Roma	64	6,0	0,10
58107	Trevignano Romano	Lazio	Roma	184	4,7	0,11
58108	Vallepietra	Lazio	Roma	42	0,8	0,00
58109	Vallinfreda	Lazio	Roma	34	2,0	0,00
58110	Valmontone	Lazio	Roma	609	14,9	0,00
58111	Velletri	Lazio	Roma	1573	13,3	2,31
58112	Vicovaro	Lazio	Roma	158	4,4	0,00
58113	Vivaro Romano	Lazio	Roma	20	1,6	0,00
58114	Zagarolo	Lazio	Roma	471	16,8	0,45
58115	Lariano	Lazio	Roma	322	14,3	0,50
58116	Ladispoli	Lazio	Roma	620	23,9	0,06
58117	Ardea	Lazio	Roma	1713	23,8	0,71
58118	Ciampino	Lazio	Roma	547	42,2	2,43
58119	San Cesareo	Lazio	Roma	457	19,4	0,11
58120	Fiumicino	Lazio	Roma	2945	13,8	15,46
58122	Fonte Nuova	Lazio	Roma	433	21,7	1,41
59001	Aprilia	Lazio	Latina	2538	14,3	10,95
59002	Bassiano	Lazio	Latina	83	2,6	0,02
59003	Campodimele	Lazio	Latina	67	1,8	0,00
59004	Castelforte	Lazio	Latina	185	6,2	0,00
59005	Cisterna di Latina	Lazio	Latina	1515	10,5	1,57
59006	Cori	Lazio	Latina	451	5,3	0,00
59007	Fondi	Lazio	Latina	1475	10,3	0,00
59008	Formia	Lazio	Latina	977	13,2	0,00
59009	Gaeta	Lazio	Latina	523	18,0	0,00
59010	Itri	Lazio	Latina	537	5,3	0,00
59011	Latina	Lazio	Latina	4208	15,2	1,92
59012	Lenola	Lazio	Latina	250	5,5	0,00
59013	Maenza	Lazio	Latina	190	4,5	0,00
59014	Minturno	Lazio	Latina	732	17,4	0,03
59015	Monte San Biagio	Lazio	Latina	289	4,5	0,00
59016	Norma	Lazio	Latina	118	3,8	0,00
59017	Pontinia	Lazio	Latina	961	8,6	0,28
59018	Ponza	Lazio	Latina	97	9,6	0,00
59019	Priverno	Lazio	Latina	738	13,0	0,48
59020	Prossedi	Lazio	Latina	136	3,9	-0,33
59021	Roccamare	Lazio	Latina	173	7,1	0,00
59022	Rocca Massima	Lazio	Latina	63	3,5	0,00
59023	Roccasecca dei Volsci	Lazio	Latina	123	5,2	0,00
59024	Sabaudia	Lazio	Latina	1161	8,0	0,80
59025	San Felice Circeo	Lazio	Latina	524	16,1	0,14
59026	Santi Cosma e Damiano	Lazio	Latina	334	10,6	0,17
59027	Sermoneta	Lazio	Latina	475	10,6	0,84
59028	Sezze	Lazio	Latina	923	9,2	0,41
59029	Sonnino	Lazio	Latina	405	6,4	0,10
59030	Sperlonga	Lazio	Latina	173	8,9	0,00
59031	Spigno Saturnia	Lazio	Latina	204	5,3	0,07
59032	Terracina	Lazio	Latina	1637	12,0	0,43
59033	Ventotene	Lazio	Latina	22	12,8	0,00
60001	Acquafondata	Lazio	Frosinone	42	1,7	0,00
60002	Acuto	Lazio	Frosinone	95	7,1	0,00
60003	Alatri	Lazio	Frosinone	958	9,9	0,20
60004	Alvito	Lazio	Frosinone	202	3,9	0,00
60005	Amaseno	Lazio	Frosinone	277	3,6	0,00

60006	Anagni	Lazio	Frosinone	1190	10,6	0,26
60007	Aquino	Lazio	Frosinone	230	12,0	1,21
60008	Arce	Lazio	Frosinone	322	8,2	0,00
60009	Arnara	Lazio	Frosinone	102	8,4	0,00
60010	Arpino	Lazio	Frosinone	385	6,9	0,08
60011	Atina	Lazio	Frosinone	274	9,2	0,21
60012	Ausonia	Lazio	Frosinone	170	8,7	0,43
60013	Belmonte Castello	Lazio	Frosinone	48	3,5	0,00
60014	Boville Ernica	Lazio	Frosinone	340	12,1	0,00
60015	Broccostella	Lazio	Frosinone	161	13,7	0,26
60016	Campoli Appennino	Lazio	Frosinone	86	2,7	1,13
60017	Casalattico	Lazio	Frosinone	46	1,6	0,00
60018	Casalvieri	Lazio	Frosinone	182	6,7	0,00
60019	Cassino	Lazio	Frosinone	1200	14,4	0,74
60020	Castelliri	Lazio	Frosinone	144	9,4	0,13
60021	Castelnuovo Parano	Lazio	Frosinone	50	5,1	0,00
60022	Castrocielo	Lazio	Frosinone	313	11,3	-0,01
60023	Castro dei Volsci	Lazio	Frosinone	286	4,9	0,00
60024	Ceccano	Lazio	Frosinone	783	12,8	0,00
60025	Ceprano	Lazio	Frosinone	427	11,3	0,00
60026	Cervaro	Lazio	Frosinone	332	8,5	0,00
60027	Colfelice	Lazio	Frosinone	121	8,4	0,00
60028	Colleparado	Lazio	Frosinone	63	2,5	0,00
60029	Colle San Magno	Lazio	Frosinone	49	1,1	0,00
60030	Coreno Ausonio	Lazio	Frosinone	274	10,4	0,00
60031	Esperia	Lazio	Frosinone	241	2,2	0,00
60032	Falvaterra	Lazio	Frosinone	52	4,1	0,00
60033	Ferentino	Lazio	Frosinone	938	11,6	0,22
60034	Filettino	Lazio	Frosinone	60	0,8	0,00
60035	Fiuggi	Lazio	Frosinone	284	8,6	0,02
60036	Fontana Liri	Lazio	Frosinone	135	8,4	0,00
60037	Fontechiari	Lazio	Frosinone	79	4,9	0,00
60038	Frosinone	Lazio	Frosinone	1372	29,4	0,48
60039	Fumone	Lazio	Frosinone	101	6,8	0,00
60040	Gallinaro	Lazio	Frosinone	99	5,6	0,00
60041	Giuliano di Roma	Lazio	Frosinone	130	3,9	0,00
60042	Guarcino	Lazio	Frosinone	94	2,3	0,00
60043	Isola del Liri	Lazio	Frosinone	323	20,2	0,00
60044	Monte San Giovanni Campano	Lazio	Frosinone	478	9,8	0,00
60045	Morolo	Lazio	Frosinone	138	5,2	0,00
60046	Paliano	Lazio	Frosinone	378	5,4	0,42
60047	Pastena	Lazio	Frosinone	130	3,1	0,00
60048	Patrica	Lazio	Frosinone	266	9,8	0,00
60049	Pescosolido	Lazio	Frosinone	87	1,9	1,89
60050	Picinisco	Lazio	Frosinone	103	1,7	0,00
60051	Pico	Lazio	Frosinone	148	4,5	0,00
60052	Piedimonte San Germano	Lazio	Frosinone	458	26,5	0,00
60053	Piglio	Lazio	Frosinone	147	4,2	0,05
60054	Pignataro Interamna	Lazio	Frosinone	200	8,2	0,13
60055	Pofi	Lazio	Frosinone	254	8,3	0,00
60056	Pontecorvo	Lazio	Frosinone	627	7,1	0,49
60057	Posta Fibreno	Lazio	Frosinone	47	4,9	0,00
60058	Ripi	Lazio	Frosinone	268	8,5	0,00
60059	Rocca d'Arce	Lazio	Frosinone	64	5,5	0,00
60060	Roccasecca	Lazio	Frosinone	401	9,3	0,00
60061	San Biagio Saracinisco	Lazio	Frosinone	41	1,3	0,00
60062	San Donato Val di Comino	Lazio	Frosinone	116	3,1	0,00
60063	San Giorgio a Liri	Lazio	Frosinone	161	10,3	0,00
60064	San Giovanni Incarico	Lazio	Frosinone	151	6,1	0,00
60065	Sant'Ambrogio sul Garigliano	Lazio	Frosinone	48	5,3	0,00
60066	Sant'Andrea del Garigliano	Lazio	Frosinone	72	4,2	0,00
60067	Sant'Apollinare	Lazio	Frosinone	94	5,2	0,00
60068	Sant'Elia Fiumerapido	Lazio	Frosinone	299	7,3	0,00
60069	Santopadre	Lazio	Frosinone	119	5,5	0,00
60070	San Vittore del Lazio	Lazio	Frosinone	191	7,0	0,00
60071	Serrone	Lazio	Frosinone	115	7,5	0,00
60072	Settefrati	Lazio	Frosinone	68	1,3	0,00
60073	Sgurgola	Lazio	Frosinone	125	6,5	0,00
60074	Sora	Lazio	Frosinone	801	11,1	-0,21
60075	Strangolagalli	Lazio	Frosinone	109	10,3	0,00
60076	Supino	Lazio	Frosinone	183	5,1	0,00
60077	Terelle	Lazio	Frosinone	43	1,4	0,00
60078	Torre Cajetani	Lazio	Frosinone	58	4,8	0,00
60079	Torrice	Lazio	Frosinone	213	11,8	0,00
60080	Trevi nel Lazio	Lazio	Frosinone	98	1,8	0,00
60081	Trivigliano	Lazio	Frosinone	89	7,0	0,00
60082	Vallecora	Lazio	Frosinone	120	3,1	0,00
60083	Vallemaio	Lazio	Frosinone	55	3,0	0,00
60084	Vallerotonda	Lazio	Frosinone	126	2,1	0,09
60085	Veroli	Lazio	Frosinone	858	7,2	0,43
60086	Vicalvi	Lazio	Frosinone	63	7,6	0,00
60087	Vico nel Lazio	Lazio	Frosinone	106	2,3	0,00
60088	Villa Latina	Lazio	Frosinone	69	4,0	0,00
60089	Villa Santa Lucia	Lazio	Frosinone	192	10,8	0,00
60090	Villa Santo Stefano	Lazio	Frosinone	94	4,7	0,00
60091	Viticuso	Lazio	Frosinone	39	1,9	0,00
61001	Ailano	Campania	Caserta	91	5,7	0,00
61002	Alife	Campania	Caserta	426	6,6	0,14
61003	Alvignano	Campania	Caserta	231	6,1	0,96
61004	Arienzo	Campania	Caserta	122	8,8	0,03
61005	Aversa	Campania	Caserta	572	64,9	0,00
61006	Baia e Latina	Campania	Caserta	109	4,5	0,00
61007	Bellona	Campania	Caserta	177	15,1	0,00
61008	Caianello	Campania	Caserta	111	7,1	0,00
61009	Caiazzo	Campania	Caserta	263	7,1	0,00
61010	Calvi Risorta	Campania	Caserta	201	12,7	0,00

61011	Camigliano	Campania	Caserta	75	12,5	0,00
61012	Cancello ed Arnone	Campania	Caserta	333	6,8	0,00
61013	Capodrise	Campania	Caserta	168	49,0	0,00
61014	Capriati a Volturno	Campania	Caserta	87	4,8	0,00
61015	Capua	Campania	Caserta	614	12,7	0,06
61016	Carinara	Campania	Caserta	280	44,6	1,70
61017	Carinola	Campania	Caserta	295	5,0	0,00
61018	Casagiove	Campania	Caserta	244	38,5	0,35
61019	Casal di Principe	Campania	Caserta	475	20,3	0,00
61020	Casaluce	Campania	Caserta	166	17,4	0,01
61021	Casapulla	Campania	Caserta	148	51,1	0,02
61022	Caserta	Campania	Caserta	1324	24,6	6,82
61023	Castel Campagnano	Campania	Caserta	101	5,8	0,00
61024	Castel di Sasso	Campania	Caserta	97	4,8	0,00
61025	Castello del Matese	Campania	Caserta	58	2,7	0,00
61026	Castel Morrone	Campania	Caserta	156	6,2	0,32
61027	Castel Volturno	Campania	Caserta	1306	17,7	0,03
61028	Cervino	Campania	Caserta	108	13,3	0,00
61029	Cesa	Campania	Caserta	110	40,5	0,27
61030	Ciorlano	Campania	Caserta	72	2,5	0,00
61031	Conca della Campania	Campania	Caserta	103	3,9	0,00
61032	Curti	Campania	Caserta	111	65,8	0,00
61033	Dragoni	Campania	Caserta	138	5,4	0,00
61034	Fontegreca	Campania	Caserta	49	5,1	0,00
61035	Formicola	Campania	Caserta	58	3,7	0,00
61036	Francolise	Campania	Caserta	246	6,0	0,00
61037	Frignano	Campania	Caserta	174	17,7	0,35
61038	Gallo Matese	Campania	Caserta	67	2,1	0,00
61039	Galluccio	Campania	Caserta	136	4,2	0,00
61040	Giano Vetusto	Campania	Caserta	42	3,8	0,00
61041	Gioia Sannitica	Campania	Caserta	222	4,1	0,00
61042	Grazzanise	Campania	Caserta	397	8,5	0,00
61043	Gricignano di Aversa	Campania	Caserta	395	39,7	2,07
61044	Letino	Campania	Caserta	62	2,0	0,00
61045	Liberi	Campania	Caserta	73	4,2	0,00
61046	Lusciano	Campania	Caserta	214	47,1	0,00
61047	Macerata Campania	Campania	Caserta	175	23,1	0,40
61048	Maddaloni	Campania	Caserta	953	26,1	20,10
61049	Marcianise	Campania	Caserta	1161	38,5	1,61
61050	Marzano Appio	Campania	Caserta	149	5,3	0,00
61051	Mignano Monte Lungo	Campania	Caserta	234	4,4	0,00
61052	Mondragone	Campania	Caserta	670	12,1	0,00
61053	Orta di Atella	Campania	Caserta	288	26,7	0,48
61054	Parete	Campania	Caserta	164	29,3	1,71
61055	Pastorano	Campania	Caserta	251	18,0	0,00
61056	Piana di Monte Verna	Campania	Caserta	158	6,8	0,02
61057	Piedimonte Matese	Campania	Caserta	281	6,8	0,00
61058	Pietramelara	Campania	Caserta	190	8,0	0,00
61059	Pietravairano	Campania	Caserta	173	5,2	0,00
61060	Pignataro Maggiore	Campania	Caserta	339	10,5	0,00
61061	Pontelatone	Campania	Caserta	156	4,8	0,00
61062	Portico di Caserta	Campania	Caserta	115	60,2	0,20
61063	Prata Sannita	Campania	Caserta	86	4,1	0,00
61064	Pratella	Campania	Caserta	115	3,4	0,00
61065	Presenzano	Campania	Caserta	170	5,3	0,00
61066	Raviscanina	Campania	Caserta	76	3,1	0,00
61067	Recale	Campania	Caserta	113	35,3	0,00
61068	Riardo	Campania	Caserta	135	8,2	0,00
61069	Rocca d'Evandro	Campania	Caserta	285	5,8	0,00
61070	Roccamonfina	Campania	Caserta	131	4,2	0,00
61071	Roccaromana	Campania	Caserta	68	2,4	0,00
61072	Rocchetta e Croce	Campania	Caserta	42	3,2	0,00
61073	Ruviano	Campania	Caserta	118	4,9	0,00
61074	San Cipriano d'Aversa	Campania	Caserta	260	42,2	0,00
61075	San Felice a Cancello	Campania	Caserta	433	16,0	0,63
61076	San Gregorio Matese	Campania	Caserta	109	1,9	0,03
61077	San Marcellino	Campania	Caserta	211	45,9	0,00
61078	San Nicola la Strada	Campania	Caserta	272	57,7	0,82
61079	San Pietro Infine	Campania	Caserta	83	6,1	0,00
61080	San Potito Sannitico	Campania	Caserta	87	3,8	0,00
61081	San Prisco	Campania	Caserta	209	26,9	0,00
61082	Santa Maria a Vico	Campania	Caserta	233	21,6	0,00
61083	Santa Maria Capua Vetere	Campania	Caserta	564	35,6	0,00
61084	Santa Maria la Fossa	Campania	Caserta	187	6,3	0,00
61085	San Tammaro	Campania	Caserta	251	6,8	0,00
61086	Sant'Angelo d'Alife	Campania	Caserta	121	3,6	0,00
61087	Sant'Arpino	Campania	Caserta	186	58,4	0,00
61088	Sessa Aurunca	Campania	Caserta	1177	7,3	0,00
61089	Sparanise	Campania	Caserta	220	11,8	0,45
61090	Succivo	Campania	Caserta	141	19,6	0,40
61091	Teano	Campania	Caserta	526	5,9	0,00
61092	Teverola	Campania	Caserta	305	45,7	1,47
61093	Tora e Piccilli	Campania	Caserta	61	5,0	0,00
61094	Trentola Ducenta	Campania	Caserta	281	42,4	0,00
61095	Vairano Patenora	Campania	Caserta	296	6,8	0,00
61096	Valle Agricola	Campania	Caserta	60	2,5	0,00
61097	Valle di Maddaloni	Campania	Caserta	120	11,0	3,03
61098	Villa di Briano	Campania	Caserta	161	18,9	0,00
61099	Villa Literno	Campania	Caserta	542	8,8	0,00
61100	Vitulazio	Campania	Caserta	334	14,6	0,49
61101	Falciano del Massico	Campania	Caserta	214	4,6	0,00
61102	Cellole	Campania	Caserta	450	12,3	0,00
61103	Casapesenna	Campania	Caserta	154	50,6	0,00
61104	San Marco Evangelista	Campania	Caserta	217	38,4	4,53
62001	Airola	Campania	Benevento	295	19,9	0,00
62002	Amorosi	Campania	Benevento	115	10,3	0,00

62003	Apice	Campania	Benevento	399	8,2	0,18
62004	Apolloso	Campania	Benevento	149	7,1	0,00
62005	Arpaia	Campania	Benevento	66	13,3	0,00
62006	Arpaia	Campania	Benevento	49	7,4	0,00
62007	Baselice	Campania	Benevento	214	4,5	0,00
62008	Benevento	Campania	Benevento	2006	15,4	0,57
62009	Bonea	Campania	Benevento	90	7,9	0,00
62010	Bucciano	Campania	Benevento	82	10,4	0,00
62011	Buonalbergo	Campania	Benevento	133	5,3	0,00
62012	Calvi	Campania	Benevento	188	8,5	0,06
62013	Campolattaro	Campania	Benevento	100	5,7	0,00
62014	Campoli del Monte Taburno	Campania	Benevento	84	8,6	0,00
62015	Casalduni	Campania	Benevento	114	4,9	0,38
62016	Castelfranco in Miscano	Campania	Benevento	150	3,5	0,00
62017	Castelpagano	Campania	Benevento	165	4,3	0,10
62018	Castelpoto	Campania	Benevento	64	5,4	0,00
62019	Castelvenero	Campania	Benevento	145	9,5	0,26
62020	Castelvetero in Val Fortore	Campania	Benevento	153	4,5	0,00
62021	Cautano	Campania	Benevento	114	5,8	0,00
62022	Ceppaloni	Campania	Benevento	196	8,3	0,00
62023	Cerreto Sannita	Campania	Benevento	155	4,7	0,05
62024	Circello	Campania	Benevento	230	5,1	0,00
62025	Colle Sannita	Campania	Benevento	201	5,4	6,75
62026	Cusano Mutri	Campania	Benevento	210	3,6	0,00
62027	Dugenta	Campania	Benevento	154	9,6	0,01
62028	Durazzano	Campania	Benevento	97	7,5	0,00
62029	Faicchio	Campania	Benevento	211	4,8	1,25
62030	Foglianise	Campania	Benevento	137	11,7	0,65
62031	Foiano di Val Fortore	Campania	Benevento	172	4,2	0,29
62032	Forchia	Campania	Benevento	64	11,7	0,00
62033	Fragneto l'Abate	Campania	Benevento	93	4,5	0,00
62034	Fragneto Monforte	Campania	Benevento	164	6,7	0,00
62035	Frasso Telesino	Campania	Benevento	109	5,0	0,00
62036	Ginestra degli Schiavoni	Campania	Benevento	72	4,9	0,00
62037	Guardia Sanframondi	Campania	Benevento	144	6,9	0,00
62038	Limatola	Campania	Benevento	202	11,0	0,54
62039	Melizzano	Campania	Benevento	127	7,2	0,00
62040	Moiano	Campania	Benevento	156	7,8	0,00
62041	Molinara	Campania	Benevento	131	5,5	0,20
62042	Montefalcone di Val Fortore	Campania	Benevento	137	3,3	0,18
62043	Montesarchio	Campania	Benevento	497	18,8	0,00
62044	Morcone	Campania	Benevento	541	5,4	24,25
62045	Paduli	Campania	Benevento	323	7,2	0,00
62046	Pago Veiano	Campania	Benevento	178	7,5	0,00
62047	Pannarano	Campania	Benevento	92	7,9	0,00
62048	Paolisi	Campania	Benevento	90	15,1	0,00
62049	Paupisi	Campania	Benevento	81	11,9	0,00
62050	Pesco Sannita	Campania	Benevento	191	8,0	0,00
62051	Pietraraja	Campania	Benevento	83	2,3	0,00
62052	Pietrelcina	Campania	Benevento	202	7,2	0,00
62053	Ponte	Campania	Benevento	155	8,7	0,00
62054	Pontelandolfo	Campania	Benevento	192	6,6	9,07
62055	Puglianello	Campania	Benevento	104	11,9	0,22
62056	Reino	Campania	Benevento	100	4,2	0,00
62057	San Bartolomeo in Galdo	Campania	Benevento	367	4,5	0,00
62058	San Giorgio del Sannio	Campania	Benevento	275	12,4	0,01
62059	San Giorgio La Molar	Campania	Benevento	313	4,8	0,31
62060	San Leucio del Sannio	Campania	Benevento	121	12,3	0,19
62061	San Lorenzello	Campania	Benevento	101	7,3	0,00
62062	San Lorenzo Maggiore	Campania	Benevento	119	7,3	0,00
62063	San Lupo	Campania	Benevento	67	4,4	11,76
62064	San Marco dei Cavoti	Campania	Benevento	263	5,4	0,14
62065	San Martino Sannita	Campania	Benevento	58	9,4	0,00
62066	San Nazario	Campania	Benevento	35	17,1	0,00
62067	San Nicola Manfredi	Campania	Benevento	180	9,4	0,36
62068	San Salvatore Telesino	Campania	Benevento	235	12,9	0,57
62069	Santa Croce del Sannio	Campania	Benevento	100	6,2	0,00
62070	Sant'Agata de' Goti	Campania	Benevento	447	7,1	5,19
62071	Sant'Angelo a Cupolo	Campania	Benevento	157	14,3	0,04
62072	Sassinoro	Campania	Benevento	51	3,9	0,00
62073	Solopaca	Campania	Benevento	190	6,1	0,00
62074	Telese Terme	Campania	Benevento	210	21,1	0,10
62075	Tocco Caudio	Campania	Benevento	109	4,0	0,00
62076	Torrecluseo	Campania	Benevento	249	8,6	0,00
62077	Vitulano	Campania	Benevento	160	4,5	0,00
62078	Sant'Arcangelo Trimonte	Campania	Benevento	79	8,1	0,00
63001	Acerra	Campania	Napoli	1059	19,4	5,10
63002	Afragola	Campania	Napoli	771	43,2	0,10
63003	Agerola	Campania	Napoli	261	13,2	1,42
63004	Anacapri	Campania	Napoli	161	25,0	0,02
63005	Arzano	Campania	Napoli	390	82,8	0,00
63006	Bacoli	Campania	Napoli	517	38,6	0,00
63007	Barano d'Ischia	Campania	Napoli	263	24,1	0,00
63008	Boscotrecase	Campania	Napoli	428	37,7	0,13
63009	Boscotrecase	Campania	Napoli	196	26,1	0,00
63010	Brusciano	Campania	Napoli	203	36,3	0,00
63011	Caivano	Campania	Napoli	739	27,2	3,74
63012	Calvizzano	Campania	Napoli	141	35,4	0,00
63013	Camposano	Campania	Napoli	106	32,0	0,00
63014	Capri	Campania	Napoli	136	33,5	0,00
63015	Carbonara di Nola	Campania	Napoli	51	14,1	0,51
63016	Cardito	Campania	Napoli	231	72,6	0,02
63017	Casalnuovo di Napoli	Campania	Napoli	457	58,6	0,27
63018	Casamarciano	Campania	Napoli	129	20,4	1,21
63019	Casamicciola Terme	Campania	Napoli	172	29,5	0,00
63020	Casandrino	Campania	Napoli	193	60,9	-0,01

63021 Casavatore	Campania	Napoli	137	90,4	0,00
63022 Casola di Napoli	Campania	Napoli	52	20,1	0,00
63023 Casoria	Campania	Napoli	843	69,8	0,47
63024 Castellammare di Stabia	Campania	Napoli	676	38,1	0,00
63025 Castello di Cisterna	Campania	Napoli	163	41,6	1,27
63026 Cercola	Campania	Napoli	229	54,3	0,00
63027 Ciciliano	Campania	Napoli	197	27,0	0,05
63028 Cimitile	Campania	Napoli	118	43,2	0,00
63029 Comiziano	Campania	Napoli	63	26,0	0,00
63030 Crispano	Campania	Napoli	122	55,4	0,03
63031 Forio	Campania	Napoli	508	39,0	0,00
63032 Frattamaggiore	Campania	Napoli	358	66,7	2,79
63033 Frattaminore	Campania	Napoli	145	71,1	0,00
63034 Giugliano in Campania	Campania	Napoli	2387	25,3	1,88
63035 Gragnano	Campania	Napoli	301	20,7	0,26
63036 Grumo Nevano	Campania	Napoli	159	55,3	0,00
63037 Ischia	Campania	Napoli	366	45,2	0,00
63038 Lacco Ameno	Campania	Napoli	97	47,1	0,00
63039 Lettere	Campania	Napoli	108	9,0	0,00
63040 Liveri	Campania	Napoli	43	16,1	0,00
63041 Marano di Napoli	Campania	Napoli	597	38,3	0,00
63042 Mariglianella	Campania	Napoli	129	39,7	0,68
63043 Marigliano	Campania	Napoli	572	25,4	0,56
63044 Massa Lubrense	Campania	Napoli	306	15,5	0,02
63045 Melito di Napoli	Campania	Napoli	307	81,1	0,00
63046 Meta	Campania	Napoli	87	38,8	0,00
63047 Monte di Procida	Campania	Napoli	192	52,0	0,00
63048 Mugnano di Napoli	Campania	Napoli	337	64,3	0,00
63049 Napoli	Campania	Napoli	7419	62,6	0,88
63050 Nola	Campania	Napoli	1280	32,8	2,98
63051 Ottaviano	Campania	Napoli	519	26,0	2,29
63052 Palma Campania	Campania	Napoli	420	20,4	1,02
63053 Piano di Sorrento	Campania	Napoli	187	25,6	0,00
63054 Pimonte	Campania	Napoli	98	7,9	0,00
63055 Poggioreale	Campania	Napoli	371	28,3	0,57
63056 Pollena Trocchia	Campania	Napoli	203	25,4	0,06
63057 Pomigliano d'Arco	Campania	Napoli	670	57,5	3,87
63058 Pompei	Campania	Napoli	569	46,0	0,06
63059 Portici	Campania	Napoli	313	68,2	0,00
63060 Pozzuoli	Campania	Napoli	1436	33,2	0,00
63061 Procida	Campania	Napoli	188	44,4	0,36
63062 Qualiano	Campania	Napoli	286	38,6	0,00
63063 Quarto	Campania	Napoli	579	41,0	0,00
63064 Ercolano	Campania	Napoli	580	29,3	0,09
63065 Roccarainola	Campania	Napoli	261	9,2	0,30
63066 San Gennaro Vesuviano	Campania	Napoli	270	38,6	1,07
63067 San Giorgio a Cremano	Campania	Napoli	270	65,4	0,00
63068 San Giuseppe Vesuviano	Campania	Napoli	515	36,5	0,23
63069 San Paolo Bel Sito	Campania	Napoli	69	23,4	0,00
63070 San Sebastiano al Vesuvio	Campania	Napoli	135	51,2	0,13
63071 Sant'Agnesello	Campania	Napoli	119	28,9	0,11
63072 Sant'Anastasia	Campania	Napoli	445	23,8	0,69
63073 Sant'Antimo	Campania	Napoli	383	65,1	0,25
63074 Sant'Antonio Abate	Campania	Napoli	358	45,3	0,47
63075 San Vitaliano	Campania	Napoli	157	29,4	0,00
63076 Saviano	Campania	Napoli	418	30,2	1,29
63077 Scisciano	Campania	Napoli	162	29,8	0,06
63078 Serrara Fontana	Campania	Napoli	107	16,7	0,00
63079 Somma Vesuviana	Campania	Napoli	739	24,2	2,81
63080 Sorrento	Campania	Napoli	238	24,0	0,74
63081 Striano	Campania	Napoli	260	34,1	3,31
63082 Terzigno	Campania	Napoli	420	18,0	0,11
63083 Torre Annunziata	Campania	Napoli	520	69,6	0,00
63084 Torre del Greco	Campania	Napoli	916	30,0	0,00
63085 Tufino	Campania	Napoli	97	18,7	0,17
63086 Vico Equense	Campania	Napoli	370	12,7	0,04
63087 Villaricca	Campania	Napoli	356	52,0	0,00
63088 Visciano	Campania	Napoli	87	8,0	0,00
63089 Volla	Campania	Napoli	381	61,7	0,00
63090 Santa Maria la Carità	Campania	Napoli	184	46,5	0,00
63091 Trecase	Campania	Napoli	167	26,9	0,13
63092 Massa di Somma	Campania	Napoli	59	19,3	0,00
64001 Aiello del Sabato	Campania	Avellino	145	13,4	0,06
64002 Altavilla Irpina	Campania	Avellino	146	10,4	0,07
64003 Andretta	Campania	Avellino	187	4,3	1,03
64004 Aquilonia	Campania	Avellino	140	2,5	0,00
64005 Ariano Irpino	Campania	Avellino	1284	6,9	1,06
64006 Atripalda	Campania	Avellino	244	28,6	0,04
64007 Avella	Campania	Avellino	217	7,4	0,00
64008 Avellino	Campania	Avellino	952	31,3	0,22
64009 Bagnoli Irpino	Campania	Avellino	172	2,5	0,00
64010 Baiano	Campania	Avellino	98	8,0	0,00
64011 Bisaccia	Campania	Avellino	410	4,0	4,03
64012 Bonito	Campania	Avellino	164	8,8	0,09
64013 Cairano	Campania	Avellino	53	3,9	0,00
64014 Calabritto	Campania	Avellino	179	3,2	0,29
64015 Calitri	Campania	Avellino	434	4,3	0,04
64016 Candida	Campania	Avellino	43	8,1	0,00
64017 Caposele	Campania	Avellino	256	6,2	0,21
64018 Capriglia Irpina	Campania	Avellino	83	11,2	0,00
64019 Carife	Campania	Avellino	96	5,8	0,00
64020 Casalbore	Campania	Avellino	164	5,9	0,07
64021 Cassano Irpino	Campania	Avellino	86	6,6	0,00
64022 Castel Baronia	Campania	Avellino	109	7,2	0,00
64023 Castelfranci	Campania	Avellino	104	8,9	0,00
64024 Castelvetere sul Calore	Campania	Avellino	103	6,0	0,00

64025	Cervinara	Campania	Avellino	312	10,7	0,00
64026	Cesinali	Campania	Avellino	83	22,3	0,65
64027	Chianche	Campania	Avellino	44	6,7	0,00
64028	Chiusano di San Domenico	Campania	Avellino	112	4,6	0,66
64029	Contrada	Campania	Avellino	95	9,2	0,02
64030	Conza della Campania	Campania	Avellino	279	5,4	3,26
64031	Domicella	Campania	Avellino	57	9,0	0,32
64032	Flumeri	Campania	Avellino	357	10,4	0,62
64033	Fontanarosa	Campania	Avellino	169	10,2	0,01
64034	Forino	Campania	Avellino	182	9,0	0,00
64035	Frigento	Campania	Avellino	361	9,5	-1,42
64036	Gesualdo	Campania	Avellino	246	9,0	3,63
64037	Greci	Campania	Avellino	92	3,1	0,00
64038	Grottaaminarda	Campania	Avellino	416	14,4	5,61
64039	Grottolella	Campania	Avellino	73	10,3	0,00
64040	Guardia Lombardi	Campania	Avellino	259	4,7	0,10
64041	Lacedonia	Campania	Avellino	253	3,1	0,60
64042	Lapio	Campania	Avellino	90	5,9	0,00
64043	Lauro	Campania	Avellino	100	8,9	0,00
64044	Lioni	Campania	Avellino	423	9,1	1,85
64045	Luogosano	Campania	Avellino	81	13,4	0,02
64046	Manocalzati	Campania	Avellino	167	19,2	0,01
64047	Marzano di Nola	Campania	Avellino	38	8,1	0,00
64048	Melito Irpino	Campania	Avellino	135	6,6	0,15
64049	Mercogliano	Campania	Avellino	261	13,2	0,00
64050	Mirabella Eclano	Campania	Avellino	411	12,2	0,48
64051	Montaguto	Campania	Avellino	73	4,0	0,00
64052	Montecalvo Irpino	Campania	Avellino	298	5,5	0,00
64053	Montefalcione	Campania	Avellino	147	9,7	0,18
64054	Monteforte Irpino	Campania	Avellino	286	10,7	0,01
64055	Montefredane	Campania	Avellino	153	16,3	0,09
64056	Montefusco	Campania	Avellino	74	9,0	0,00
64057	Montella	Campania	Avellino	320	3,9	0,31
64058	Montemarano	Campania	Avellino	232	6,9	0,22
64059	Montemiletto	Campania	Avellino	277	12,9	1,12
64060	Monteverde	Campania	Avellino	101	2,6	1,85
64063	Morra De Sanctis	Campania	Avellino	211	7,0	0,05
64064	Moschiano	Campania	Avellino	67	5,0	0,00
64065	Mugnano del Cardinale	Campania	Avellino	120	9,8	0,00
64066	Nusco	Campania	Avellino	382	7,2	0,01
64067	Ospedaletto d'Alpinolo	Campania	Avellino	81	14,3	0,00
64068	Pago del Vallo di Lauro	Campania	Avellino	44	9,6	0,00
64069	Parolise	Campania	Avellino	36	11,3	0,15
64070	Paternopoli	Campania	Avellino	154	8,4	0,19
64071	Petraro Irpino	Campania	Avellino	21	6,6	0,00
64072	Pietradefusi	Campania	Avellino	115	12,5	0,01
64073	Pietrastornina	Campania	Avellino	99	6,3	0,00
64074	Prata di Principato Ultra	Campania	Avellino	125	11,4	0,50
64075	Pratola Serra	Campania	Avellino	160	18,2	0,61
64076	Quadrelle	Campania	Avellino	41	6,0	0,00
64077	Quindici	Campania	Avellino	89	3,7	0,00
64078	Roccabascerana	Campania	Avellino	136	11,0	0,00
64079	Rocca San Felice	Campania	Avellino	99	6,9	0,02
64080	Rotondi	Campania	Avellino	135	17,4	0,00
64081	Salza Irpina	Campania	Avellino	87	17,7	0,00
64082	San Mango sul Calore	Campania	Avellino	112	7,7	0,07
64083	San Martino Valle Caudina	Campania	Avellino	261	11,4	0,00
64084	San Michele di Serino	Campania	Avellino	101	22,7	0,21
64085	San Nicola Baronia	Campania	Avellino	56	8,1	0,00
64086	San Potito Ultra	Campania	Avellino	60	13,2	0,00
64087	San Sossio Baronia	Campania	Avellino	124	6,5	0,01
64088	Santa Lucia di Serino	Campania	Avellino	48	12,3	0,00
64089	Sant'Andrea di Conza	Campania	Avellino	70	10,0	0,01
64090	Sant'Angelo all'Esca	Campania	Avellino	47	8,7	0,00
64091	Sant'Angelo a Scala	Campania	Avellino	36	3,3	0,00
64092	Sant'Angelo dei Lombardi	Campania	Avellino	420	7,7	0,29
64093	Santa Paolina	Campania	Avellino	67	8,0	0,60
64095	Santo Stefano del Sole	Campania	Avellino	96	8,9	0,03
64096	Savignano Irpino	Campania	Avellino	146	3,8	0,38
64097	Scampitella	Campania	Avellino	92	6,1	0,37
64098	Senerchia	Campania	Avellino	116	3,6	0,04
64099	Serino	Campania	Avellino	304	5,8	0,05
64100	Sirignano	Campania	Avellino	49	7,9	0,00
64101	Solofra	Campania	Avellino	340	15,4	0,12
64102	Sorbo Serpico	Campania	Avellino	39	4,8	0,00
64103	Sperone	Campania	Avellino	79	16,8	0,00
64104	Sturno	Campania	Avellino	181	10,9	0,16
64105	Summonte	Campania	Avellino	74	6,0	0,00
64106	Taurano	Campania	Avellino	38	3,9	0,00
64107	Taurasi	Campania	Avellino	129	9,0	0,00
64108	Teora	Campania	Avellino	174	7,6	0,27
64109	Torella dei Lombardi	Campania	Avellino	174	6,6	0,00
64110	Torre Le Nocelle	Campania	Avellino	104	10,5	0,22
64111	Torrioni	Campania	Avellino	33	7,8	0,00
64112	Trevico	Campania	Avellino	90	8,3	0,04
64113	Tufo	Campania	Avellino	64	10,9	0,00
64114	Vallata	Campania	Avellino	250	5,3	0,48
64115	Vallesaccarda	Campania	Avellino	91	6,5	0,02
64116	Venticano	Campania	Avellino	170	12,1	0,00
64117	Villamaina	Campania	Avellino	70	7,8	0,02
64118	Villanova del Battista	Campania	Avellino	128	6,5	0,00
64119	Volturara Irpina	Campania	Avellino	158	4,9	0,04
64120	Zungoli	Campania	Avellino	102	5,3	0,00
64121	Montoro	Campania	Avellino	538	13,5	2,29
65001	Acerno	Campania	Salerno	135	1,9	0,00
65002	Agropoli	Campania	Salerno	687	21,1	0,00

65003	Albanella	Campania	Salerno	455	11,4	0,67
65004	Alfano	Campania	Salerno	45	9,4	0,00
65005	Altavilla Silentina	Campania	Salerno	512	9,8	0,74
65006	Amalfi	Campania	Salerno	82	14,4	0,00
65007	Angri	Campania	Salerno	577	42,1	1,24
65008	Aquara	Campania	Salerno	146	4,5	0,00
65009	Ascea	Campania	Salerno	394	10,6	1,33
65010	Atena Lucana	Campania	Salerno	292	11,3	0,00
65011	Atrani	Campania	Salerno	5	42,0	0,00
65012	Auletta	Campania	Salerno	168	4,7	0,00
65013	Baronissi	Campania	Salerno	316	17,7	0,10
65014	Battipaglia	Campania	Salerno	1265	22,4	1,61
65015	Bellosguardo	Campania	Salerno	72	4,3	0,00
65016	Bracigliano	Campania	Salerno	131	9,1	0,00
65017	Buccino	Campania	Salerno	489	7,5	0,02
65018	Buonabitacolo	Campania	Salerno	135	8,8	0,00
65019	Caggiano	Campania	Salerno	210	6,0	0,00
65020	Calvanico	Campania	Salerno	48	3,2	0,11
65021	Camerota	Campania	Salerno	394	5,6	0,95
65022	Campagna	Campania	Salerno	846	6,2	0,05
65023	Campora	Campania	Salerno	58	2,0	0,00
65024	Cannalunga	Campania	Salerno	48	2,7	0,00
65025	Capaccio Paestum	Campania	Salerno	1419	12,6	0,40
65026	Casalbuono	Campania	Salerno	143	4,1	0,00
65027	Casaletto Spartano	Campania	Salerno	166	1,9	0,00
65028	Casal Velino	Campania	Salerno	403	12,8	1,55
65029	Caselle in Pittari	Campania	Salerno	134	3,0	0,09
65030	Castelcivita	Campania	Salerno	157	2,7	0,00
65031	Castellabate	Campania	Salerno	520	14,0	1,66
65032	Castelnuovo Cilento	Campania	Salerno	178	9,9	0,43
65033	Castelnuovo di Conza	Campania	Salerno	80	5,7	0,00
65034	Castel San Giorgio	Campania	Salerno	320	23,6	0,97
65035	Castel San Lorenzo	Campania	Salerno	121	8,5	0,00
65036	Castiglione del Genovesi	Campania	Salerno	52	5,0	0,01
65037	Cava de' Tirreni	Campania	Salerno	861	23,7	0,38
65038	Celle di Bulgheria	Campania	Salerno	119	3,8	0,22
65039	Centola	Campania	Salerno	341	7,2	0,41
65040	Ceraso	Campania	Salerno	193	4,2	0,17
65041	Cetara	Campania	Salerno	17	3,5	0,00
65042	Cicerale	Campania	Salerno	150	3,7	0,00
65043	Colliano	Campania	Salerno	310	5,7	1,59
65044	Conca dei Marini	Campania	Salerno	29	26,0	0,00
65045	Controne	Campania	Salerno	45	5,8	0,00
65046	Contursi Terme	Campania	Salerno	262	9,1	0,08
65047	Corbara	Campania	Salerno	53	7,9	0,06
65048	Corleto Monforte	Campania	Salerno	80	1,4	0,00
65049	Cuccaro Vetere	Campania	Salerno	55	3,1	0,00
65050	Eboli	Campania	Salerno	1657	12,1	0,22
65051	Felitto	Campania	Salerno	117	2,8	0,00
65052	Fisciano	Campania	Salerno	548	17,4	0,30
65053	Furore	Campania	Salerno	36	19,2	0,00
65054	Futani	Campania	Salerno	64	4,3	0,08
65055	Giffoni Sei Casali	Campania	Salerno	206	5,9	0,00
65056	Giffoni Valle Piana	Campania	Salerno	394	4,5	0,01
65057	Gioi	Campania	Salerno	96	3,4	0,00
65058	Giungano	Campania	Salerno	122	10,4	0,00
65059	Ispani	Campania	Salerno	105	12,6	0,00
65060	Laureana Cilento	Campania	Salerno	125	9,2	0,00
65061	Laurino	Campania	Salerno	135	1,9	0,00
65062	Laurito	Campania	Salerno	59	3,0	0,00
65063	Laviano	Campania	Salerno	131	2,4	-0,01
65064	Lustra	Campania	Salerno	107	7,1	0,02
65065	Magliano Vetere	Campania	Salerno	52	2,3	0,00
65066	Maiori	Campania	Salerno	98	5,9	0,00
65067	Mercato San Severino	Campania	Salerno	469	15,6	0,50
65068	Minori	Campania	Salerno	33	12,4	0,00
65069	Moio della Civitella	Campania	Salerno	96	5,6	0,29
65070	Montano Antilia	Campania	Salerno	137	4,1	0,07
65071	Montecorice	Campania	Salerno	250	11,3	-3,00
65072	Montecorvino Pugliano	Campania	Salerno	538	18,7	0,55
65073	Montecorvino Rovella	Campania	Salerno	398	9,5	0,10
65074	Monteforte Cilento	Campania	Salerno	61	2,8	0,00
65075	Monte San Giacomo	Campania	Salerno	89	1,7	0,00
65076	Montesano sulla Marcellana	Campania	Salerno	539	4,9	0,00
65077	Morigerati	Campania	Salerno	84	4,0	0,00
65078	Nocera Inferiore	Campania	Salerno	720	34,5	0,17
65079	Nocera Superiore	Campania	Salerno	475	32,5	0,31
65080	Novi Velia	Campania	Salerno	76	2,2	0,17
65081	Ogliastro Cilento	Campania	Salerno	140	10,6	0,00
65082	Olevano sul Tusciano	Campania	Salerno	212	8,0	0,23
65083	Oliveto Citra	Campania	Salerno	326	10,4	0,07
65084	Omignano	Campania	Salerno	92	9,1	0,42
65085	Orria	Campania	Salerno	84	3,2	0,00
65086	Ottati	Campania	Salerno	61	1,1	0,00
65087	Padula	Campania	Salerno	409	6,1	0,00
65088	Pagani	Campania	Salerno	506	42,4	0,07
65089	Palomonte	Campania	Salerno	298	10,6	0,29
65090	Pellezzano	Campania	Salerno	198	14,2	0,56
65091	Perdifumo	Campania	Salerno	189	8,0	0,10
65092	Perito	Campania	Salerno	76	3,2	0,00
65093	Pertosa	Campania	Salerno	49	8,1	0,00
65094	Petina	Campania	Salerno	92	2,6	0,00
65095	Piaggine	Campania	Salerno	95	1,5	0,00
65096	Pisciotta	Campania	Salerno	218	7,0	0,56
65097	Polla	Campania	Salerno	410	8,6	0,00
65098	Pollica	Campania	Salerno	232	8,3	0,18

65099	Pontecagnano Faiano	Campania	Salerno	824	22,3	0,76
65100	Positano	Campania	Salerno	75	8,8	0,00
65101	Postiglione	Campania	Salerno	214	4,5	0,02
65102	Praiano	Campania	Salerno	48	18,0	0,03
65103	Prignano Cilento	Campania	Salerno	102	8,5	0,00
65104	Ravello	Campania	Salerno	82	10,4	0,00
65105	Ricigliano	Campania	Salerno	126	4,5	0,00
65106	Roccadaspide	Campania	Salerno	482	7,6	0,01
65107	Roccamorosa	Campania	Salerno	166	4,1	0,73
65108	Roccapiemonte	Campania	Salerno	119	22,6	0,34
65109	Rofrano	Campania	Salerno	130	2,1	-0,99
65110	Romagnano al Monte	Campania	Salerno	73	7,6	0,00
65111	Roscigno	Campania	Salerno	58	3,8	0,00
65112	Rutino	Campania	Salerno	82	8,5	0,00
65113	Sacco	Campania	Salerno	48	2,1	0,00
65114	Sala Consilina	Campania	Salerno	526	8,9	0,00
65115	Salento	Campania	Salerno	94	4,0	-0,33
65116	Salerno	Campania	Salerno	2045	34,3	0,17
65117	Salvitelle	Campania	Salerno	60	6,3	0,00
65118	San Cipriano Picentino	Campania	Salerno	213	12,3	0,45
65119	San Giovanni a Piro	Campania	Salerno	246	6,5	0,22
65120	San Gregorio Magno	Campania	Salerno	283	5,7	0,14
65121	San Mango Piemonte	Campania	Salerno	80	13,3	1,43
65122	San Marzano sul Sarno	Campania	Salerno	187	36,2	0,01
65123	San Mauro Cilento	Campania	Salerno	114	7,5	0,22
65124	San Mauro la Bruca	Campania	Salerno	63	3,3	0,00
65125	San Pietro al Tanagro	Campania	Salerno	122	7,9	0,00
65126	San Rufo	Campania	Salerno	132	4,1	0,00
65127	Santa Marina	Campania	Salerno	211	7,5	0,45
65128	Sant'Angelo a Fasanella	Campania	Salerno	68	2,1	0,00
65129	Sant'Arsenio	Campania	Salerno	122	6,1	0,00
65130	Sant'Egidio del Monte Albino	Campania	Salerno	229	31,7	1,83
65131	Santomenna	Campania	Salerno	51	5,7	0,00
65132	San Valentino Torio	Campania	Salerno	305	33,5	0,29
65133	Sanza	Campania	Salerno	186	1,5	0,08
65134	Sapri	Campania	Salerno	170	12,1	0,06
65135	Sarno	Campania	Salerno	761	19,1	1,08
65136	Sassano	Campania	Salerno	271	5,7	0,00
65137	Scafati	Campania	Salerno	846	42,8	0,48
65138	Scala	Campania	Salerno	51	3,7	0,02
65139	Serramezzana	Campania	Salerno	39	5,5	0,00
65140	Serre	Campania	Salerno	495	7,4	0,00
65141	Sessa Cilento	Campania	Salerno	98	5,5	0,19
65142	Siano	Campania	Salerno	146	17,1	0,01
65143	Sicignano degli Alburni	Campania	Salerno	322	4,0	0,07
65144	Stella Cilento	Campania	Salerno	76	5,3	0,00
65145	Stio	Campania	Salerno	81	3,4	0,00
65146	Teggiano	Campania	Salerno	452	7,4	0,00
65147	Torchiaro	Campania	Salerno	108	12,8	0,00
65148	Torraca	Campania	Salerno	73	4,6	0,00
65149	Torre Orsaia	Campania	Salerno	124	5,9	0,49
65150	Tortorella	Campania	Salerno	66	1,9	0,00
65151	Tramonti	Campania	Salerno	182	7,3	0,00
65152	Trentinara	Campania	Salerno	104	4,5	0,00
65153	Valle dell'Angelo	Campania	Salerno	26	0,7	0,00
65154	Vallo della Lucania	Campania	Salerno	279	11,1	1,06
65155	Valva	Campania	Salerno	142	5,3	0,11
65156	Vibonati	Campania	Salerno	214	10,5	0,33
65157	Vietri sul Mare	Campania	Salerno	127	13,4	0,02
65158	Bellizzi	Campania	Salerno	233	29,2	0,00
66001	Acciano	Abruzzo	L'Aquila	56	1,7	0,00
66002	Aielli	Abruzzo	L'Aquila	140	3,7	0,18
66003	Alfedena	Abruzzo	L'Aquila	69	1,7	0,00
66004	Anversa degli Abruzzi	Abruzzo	L'Aquila	45	1,4	0,00
66005	Ateleta	Abruzzo	L'Aquila	81	1,9	0,14
66006	Avezzano	Abruzzo	L'Aquila	1380	13,3	3,72
66007	Balsorano	Abruzzo	L'Aquila	159	2,7	0,00
66008	Barete	Abruzzo	L'Aquila	71	2,9	-3,77
66009	Barisciano	Abruzzo	L'Aquila	137	1,8	0,00
66010	Barrea	Abruzzo	L'Aquila	46	0,5	0,08
66011	Bisegna	Abruzzo	L'Aquila	32	0,7	0,00
66012	Bugnara	Abruzzo	L'Aquila	73	2,9	0,10
66013	Cagnano Amiterno	Abruzzo	L'Aquila	190	3,1	0,51
66014	Calascio	Abruzzo	L'Aquila	36	0,9	0,00
66015	Campo di Giove	Abruzzo	L'Aquila	76	2,6	0,00
66016	Campotosto	Abruzzo	L'Aquila	99	1,9	0,56
66017	Canistro	Abruzzo	L'Aquila	53	3,4	0,00
66018	Cansano	Abruzzo	L'Aquila	53	1,4	0,00
66019	Capestrano	Abruzzo	L'Aquila	133	3,1	0,95
66020	Capistrello	Abruzzo	L'Aquila	214	3,5	0,88
66021	Capitignano	Abruzzo	L'Aquila	91	3,0	0,03
66022	Caporciano	Abruzzo	L'Aquila	33	1,8	0,00
66023	Cappadocia	Abruzzo	L'Aquila	81	1,2	0,00
66024	Carapelle Calvisio	Abruzzo	L'Aquila	17	1,2	0,00
66025	Carsoli	Abruzzo	L'Aquila	320	3,4	0,12
66026	Castel del Monte	Abruzzo	L'Aquila	60	1,0	0,00
66027	Castel di Ieri	Abruzzo	L'Aquila	45	2,4	0,00
66028	Castel di Sangro	Abruzzo	L'Aquila	296	3,5	0,11
66029	Castellafiume	Abruzzo	L'Aquila	38	1,6	0,00
66030	Castelvecchio Calvisio	Abruzzo	L'Aquila	22	1,4	0,27
66031	Castelvecchio Subequo	Abruzzo	L'Aquila	71	3,7	0,00
66032	Celano	Abruzzo	L'Aquila	468	5,7	0,58
66033	Cerchio	Abruzzo	L'Aquila	114	5,7	0,31
66034	Civita d'Antino	Abruzzo	L'Aquila	84	3,0	0,00
66035	Civitella Alfedena	Abruzzo	L'Aquila	21	0,7	0,00
66036	Civitella Roveto	Abruzzo	L'Aquila	121	2,7	0,05

66037	Cocullo	Abruzzo	L'Aquila	58	1,8	0,00
66038	Collarmente	Abruzzo	L'Aquila	105	4,4	0,00
66039	Collelongo	Abruzzo	L'Aquila	69	1,3	0,00
66040	Collepietro	Abruzzo	L'Aquila	27	1,8	0,00
66041	Corfinio	Abruzzo	L'Aquila	82	4,6	0,00
66042	Fagnano Alto	Abruzzo	L'Aquila	58	2,3	0,20
66043	Fontecchio	Abruzzo	L'Aquila	34	2,0	0,25
66044	Fossa	Abruzzo	L'Aquila	51	5,9	0,04
66045	Gagliano Aterno	Abruzzo	L'Aquila	33	1,0	0,11
66046	Gioia dei Marsi	Abruzzo	L'Aquila	133	2,3	0,37
66047	Goriano Sicoli	Abruzzo	L'Aquila	56	2,8	0,00
66048	Introdacqua	Abruzzo	L'Aquila	81	2,2	0,30
66049	L'Aquila	Abruzzo	L'Aquila	2512	5,3	6,62
66050	Lecce nei Marsi	Abruzzo	L'Aquila	74	1,1	0,00
66051	Luco dei Marsi	Abruzzo	L'Aquila	182	4,1	1,30
66052	Lucoli	Abruzzo	L'Aquila	110	1,1	0,00
66053	Magliano de' Marsi	Abruzzo	L'Aquila	296	4,2	0,33
66054	Massa d'Albe	Abruzzo	L'Aquila	203	3,0	2,27
66055	Molina Aterno	Abruzzo	L'Aquila	32	2,6	0,00
66056	Monte reale	Abruzzo	L'Aquila	357	3,4	4,66
66057	Morino	Abruzzo	L'Aquila	64	1,2	0,03
66058	Navelli	Abruzzo	L'Aquila	85	2,0	0,00
66059	Ocre	Abruzzo	L'Aquila	89	3,8	0,00
66060	Ofena	Abruzzo	L'Aquila	89	2,4	0,03
66061	Opi	Abruzzo	L'Aquila	44	0,9	0,08
66062	Oricola	Abruzzo	L'Aquila	181	9,9	3,38
66063	Ortona dei Marsi	Abruzzo	L'Aquila	104	1,8	0,00
66064	Ortucchio	Abruzzo	L'Aquila	146	3,8	0,61
66065	Ovindoli	Abruzzo	L'Aquila	220	3,6	0,00
66066	Pacentro	Abruzzo	L'Aquila	84	1,2	0,17
66067	Pereto	Abruzzo	L'Aquila	46	1,1	0,07
66068	Pescasseroli	Abruzzo	L'Aquila	116	1,3	-0,02
66069	Pescina	Abruzzo	L'Aquila	222	4,6	0,10
66070	Pescocostanzo	Abruzzo	L'Aquila	90	1,6	0,38
66071	Pettorano sul Gizio	Abruzzo	L'Aquila	94	1,5	0,57
66072	Pizzoli	Abruzzo	L'Aquila	222	3,9	0,12
66073	Poggio Picenze	Abruzzo	L'Aquila	85	7,5	0,00
66074	Prata d'Ansidonia	Abruzzo	L'Aquila	44	2,2	0,00
66075	Pratola Peligna	Abruzzo	L'Aquila	235	8,2	1,42
66076	Prezza	Abruzzo	L'Aquila	90	4,2	0,02
66077	Raiano	Abruzzo	L'Aquila	191	6,6	0,10
66078	Rivisondoli	Abruzzo	L'Aquila	86	2,7	0,37
66079	Roccacasale	Abruzzo	L'Aquila	43	2,5	0,00
66080	Rocca di Botte	Abruzzo	L'Aquila	63	2,0	0,13
66081	Rocca di Cambio	Abruzzo	L'Aquila	72	2,6	0,00
66082	Rocca di Mezzo	Abruzzo	L'Aquila	129	1,4	0,00
66083	Rocca Pia	Abruzzo	L'Aquila	43	1,0	0,00
66084	Roccaraso	Abruzzo	L'Aquila	163	3,3	0,37
66085	San Benedetto dei Marsi	Abruzzo	L'Aquila	187	11,2	0,00
66086	San Benedetto in Perillis	Abruzzo	L'Aquila	25	1,3	0,00
66087	San Demetrio ne' Vestini	Abruzzo	L'Aquila	95	5,8	0,07
66088	San Pio delle Camere	Abruzzo	L'Aquila	68	4,0	0,30
66089	Sante Marie	Abruzzo	L'Aquila	121	3,0	0,12
66090	Sant'Eusanio Forconese	Abruzzo	L'Aquila	32	4,1	0,00
66091	Santo Stefano di Sessanio	Abruzzo	L'Aquila	37	1,1	0,00
66092	San Vincenzo Valle Roveto	Abruzzo	L'Aquila	125	2,7	0,00
66093	Scanno	Abruzzo	L'Aquila	102	0,8	0,12
66094	Scontrone	Abruzzo	L'Aquila	80	3,8	0,10
66095	Scoppito	Abruzzo	L'Aquila	204	3,9	0,42
66096	Scurcola Marsicana	Abruzzo	L'Aquila	216	7,1	0,00
66097	Secinaro	Abruzzo	L'Aquila	44	1,3	0,00
66098	Sulmona	Abruzzo	L'Aquila	646	11,2	0,64
66099	Tagliacozzo	Abruzzo	L'Aquila	359	4,1	0,47
66100	Tione degli Abruzzi	Abruzzo	L'Aquila	56	1,4	0,00
66101	Tornimparte	Abruzzo	L'Aquila	181	2,7	0,35
66102	Trasacco	Abruzzo	L'Aquila	203	4,0	0,99
66103	Villalago	Abruzzo	L'Aquila	46	1,4	0,32
66104	Villa Santa Lucia degli Abruzzi	Abruzzo	L'Aquila	36	1,3	0,05
66105	Villa Sant'Angelo	Abruzzo	L'Aquila	29	5,6	0,00
66106	Villavallelonga	Abruzzo	L'Aquila	45	0,6	0,06
66107	Villetta Barrea	Abruzzo	L'Aquila	44	2,1	0,00
66108	Vittorito	Abruzzo	L'Aquila	36	2,5	0,00
67001	Alba Adriatica	Abruzzo	Teramo	297	31,0	0,66
67002	Ancarano	Abruzzo	Teramo	161	11,6	0,66
67003	Arsita	Abruzzo	Teramo	70	2,1	1,14
67004	Atri	Abruzzo	Teramo	539	5,9	5,46
67005	Basciano	Abruzzo	Teramo	181	9,6	0,08
67006	Bellante	Abruzzo	Teramo	294	5,9	0,85
67007	Bisenti	Abruzzo	Teramo	146	4,7	1,02
67008	Campoli	Abruzzo	Teramo	385	5,3	0,04
67009	Canzano	Abruzzo	Teramo	93	5,6	0,50
67010	Castel Castagna	Abruzzo	Teramo	50	2,8	0,37
67011	Castellalto	Abruzzo	Teramo	361	10,6	2,19
67012	Castelli	Abruzzo	Teramo	100	2,0	0,14
67013	Castiglione Messer Raimondo	Abruzzo	Teramo	150	4,9	0,76
67014	Castilenti	Abruzzo	Teramo	127	5,4	0,00
67015	Cellino Attanasio	Abruzzo	Teramo	230	5,3	5,77
67016	Cermignano	Abruzzo	Teramo	116	4,4	0,85
67017	Civitella del Tronto	Abruzzo	Teramo	378	4,9	3,07
67018	Colledara	Abruzzo	Teramo	145	8,1	0,94
67019	Colonnella	Abruzzo	Teramo	275	12,8	1,05
67020	Controguerra	Abruzzo	Teramo	205	9,0	1,67
67021	Corropoli	Abruzzo	Teramo	261	11,8	0,75
67022	Cortino	Abruzzo	Teramo	87	1,4	0,04
67023	Crognaleto	Abruzzo	Teramo	140	1,1	2,75
67024	Fano Adriano	Abruzzo	Teramo	54	1,5	0,12

67025	Giulianova	Abruzzo	Teramo	646	23,1	6,16
67026	Isola del Gran Sasso d'Italia	Abruzzo	Teramo	219	2,6	2,36
67027	Montefino	Abruzzo	Teramo	93	5,0	0,02
67028	Montorio al Vomano	Abruzzo	Teramo	291	5,4	2,15
67029	Morro d'Oro	Abruzzo	Teramo	241	8,4	-3,64
67030	Mosciano Sant'Angelo	Abruzzo	Teramo	496	10,3	5,74
67031	Nereto	Abruzzo	Teramo	142	20,3	0,00
67032	Notaresco	Abruzzo	Teramo	366	9,6	6,52
67033	Penna Sant'Andrea	Abruzzo	Teramo	83	7,5	0,16
67034	Pietracamela	Abruzzo	Teramo	43	1,0	0,00
67035	Pineto	Abruzzo	Teramo	522	13,8	2,69
67036	Rocca Santa Maria	Abruzzo	Teramo	108	1,8	0,14
67037	Roseto degli Abruzzi	Abruzzo	Teramo	784	14,8	4,59
67038	Sant'Egidio alla Vibrata	Abruzzo	Teramo	362	19,8	1,86
67039	Sant'Omero	Abruzzo	Teramo	298	8,7	2,22
67040	Silvi	Abruzzo	Teramo	415	20,2	-0,86
67041	Teramo	Abruzzo	Teramo	1495	9,8	3,00
67042	Torano Nuovo	Abruzzo	Teramo	72	7,1	0,08
67043	Torriceia Sicura	Abruzzo	Teramo	192	3,5	0,81
67044	Tortoreto	Abruzzo	Teramo	451	19,7	2,88
67045	Tossicia	Abruzzo	Teramo	81	3,0	1,03
67046	Valle Castellana	Abruzzo	Teramo	188	1,4	1,77
67047	Martinsicuro	Abruzzo	Teramo	480	32,8	2,19
68001	Abbateggio	Abruzzo	Pescara	36	2,4	-0,15
68002	Alanno	Abruzzo	Pescara	238	7,3	0,71
68003	Bolognano	Abruzzo	Pescara	65	3,9	0,00
68004	Brittoli	Abruzzo	Pescara	50	3,2	0,00
68005	Bussi sul Tirino	Abruzzo	Pescara	113	4,4	0,44
68006	Cappelle sul Tavo	Abruzzo	Pescara	97	18,0	0,99
68007	Caramanico Terme	Abruzzo	Pescara	122	1,4	0,09
68008	Carpineto della Nora	Abruzzo	Pescara	45	1,9	0,05
68009	Castiglione a Casauria	Abruzzo	Pescara	88	5,3	0,33
68010	Catignano	Abruzzo	Pescara	64	3,8	-1,35
68011	Cepagatti	Abruzzo	Pescara	459	14,9	2,83
68012	Città Sant'Angelo	Abruzzo	Pescara	590	9,5	1,73
68013	Civitaquana	Abruzzo	Pescara	84	3,8	0,19
68014	Civitella Casanova	Abruzzo	Pescara	114	3,7	0,45
68015	Collecervino	Abruzzo	Pescara	242	7,6	1,66
68016	Corvara	Abruzzo	Pescara	45	3,3	0,00
68017	Cugnoli	Abruzzo	Pescara	78	4,9	0,32
68018	Elice	Abruzzo	Pescara	96	6,7	0,18
68019	Farindola	Abruzzo	Pescara	113	2,5	0,03
68020	Lettomanoppello	Abruzzo	Pescara	77	5,1	0,88
68021	Loreto Aprutino	Abruzzo	Pescara	319	5,4	1,45
68022	Manoppello	Abruzzo	Pescara	352	9,0	1,45
68023	Montebello di Bertona	Abruzzo	Pescara	65	3,0	0,39
68024	Montesilvano	Abruzzo	Pescara	794	33,8	2,51
68025	Moscufo	Abruzzo	Pescara	131	6,5	1,54
68026	Nocchiano	Abruzzo	Pescara	75	5,5	0,32
68027	Penne	Abruzzo	Pescara	401	4,4	2,26
68028	Pescara	Abruzzo	Pescara	1755	51,3	-0,58
68029	Pescosansonesco	Abruzzo	Pescara	46	2,5	0,00
68030	Pianella	Abruzzo	Pescara	307	6,6	2,84
68031	Picciano	Abruzzo	Pescara	51	6,8	0,64
68032	Pietranico	Abruzzo	Pescara	42	2,8	0,00
68033	Popoli	Abruzzo	Pescara	206	5,9	1,20
68034	Roccamorice	Abruzzo	Pescara	53	2,1	0,14
68035	Rosciano	Abruzzo	Pescara	214	7,7	1,56
68036	Salle	Abruzzo	Pescara	15	0,7	0,00
68037	Sant'Eufemia a Maiella	Abruzzo	Pescara	37	0,9	0,00
68038	San Valentino in Abruzzo Citeriore	Abruzzo	Pescara	80	4,9	0,47
68039	Scafa	Abruzzo	Pescara	125	12,1	-1,29
68040	Serramonacesca	Abruzzo	Pescara	43	1,8	0,00
68041	Spoltore	Abruzzo	Pescara	450	12,2	0,73
68042	Tocco da Casauria	Abruzzo	Pescara	125	4,2	1,14
68043	Torre de' Passeri	Abruzzo	Pescara	75	12,7	0,30
68044	Turrivalignani	Abruzzo	Pescara	53	8,7	0,00
68045	Vicoli	Abruzzo	Pescara	37	4,0	0,12
68046	Villa Celiera	Abruzzo	Pescara	42	3,2	0,34
69001	Altino	Abruzzo	Chieti	113	7,4	0,06
69002	Archi	Abruzzo	Chieti	121	4,2	0,00
69003	Ari	Abruzzo	Chieti	66	5,8	1,18
69004	Arielli	Abruzzo	Chieti	102	8,7	1,30
69005	Atessa	Abruzzo	Chieti	788	7,1	4,21
69006	Bomba	Abruzzo	Chieti	67	3,9	0,00
69007	Borrello	Abruzzo	Chieti	46	3,2	0,00
69008	Bucchianico	Abruzzo	Chieti	192	5,1	0,77
69009	Montebello sul Sangro	Abruzzo	Chieti	18	3,3	1,52
69010	Canosa Sannita	Abruzzo	Chieti	77	5,6	0,10
69011	Carpineto Sinello	Abruzzo	Chieti	68	2,3	0,00
69012	Carunchio	Abruzzo	Chieti	73	2,3	0,00
69013	Casacanditella	Abruzzo	Chieti	81	6,5	0,25
69014	Casalanguida	Abruzzo	Chieti	46	3,4	0,02
69015	Casalbordino	Abruzzo	Chieti	283	6,2	2,82
69016	Casalincontrada	Abruzzo	Chieti	96	6,0	0,38
69017	Casoli	Abruzzo	Chieti	381	5,7	1,74
69018	Castel Frentano	Abruzzo	Chieti	161	7,4	0,85
69019	Castelguidone	Abruzzo	Chieti	35	2,3	0,09
69020	Castiglione Messer Marino	Abruzzo	Chieti	115	2,4	1,27
69021	Celenza sul Trigno	Abruzzo	Chieti	63	2,8	0,00
69022	Chieti	Abruzzo	Chieti	1276	21,5	6,79
69023	Civitaluparella	Abruzzo	Chieti	55	2,5	0,00
69024	Civitella Messer Raimondo	Abruzzo	Chieti	52	4,1	0,03
69025	Colledimacine	Abruzzo	Chieti	26	2,3	0,00
69026	Colledimezzo	Abruzzo	Chieti	37	3,4	0,00
69027	Crecchio	Abruzzo	Chieti	130	6,8	0,24

69028	Cupello	Abruzzo	Chieti	314	6,5	1,22
69029	Dogliola	Abruzzo	Chieti	51	4,3	0,04
69030	Fara Filiorum Petri	Abruzzo	Chieti	91	6,1	0,08
69031	Fara San Martino	Abruzzo	Chieti	61	1,4	0,00
69032	Filetto	Abruzzo	Chieti	73	5,4	0,20
69033	Fossacesia	Abruzzo	Chieti	341	11,4	2,40
69034	Fraine	Abruzzo	Chieti	39	2,4	0,00
69035	Francavilla al Mare	Abruzzo	Chieti	516	22,4	1,33
69036	Fresagrandinaria	Abruzzo	Chieti	107	4,3	0,16
69037	Frisa	Abruzzo	Chieti	75	6,5	-0,06
69038	Furci	Abruzzo	Chieti	79	3,0	0,16
69039	Gamberale	Abruzzo	Chieti	48	3,1	0,70
69040	Gessopalena	Abruzzo	Chieti	82	2,6	0,29
69041	Gissi	Abruzzo	Chieti	162	4,4	0,37
69042	Giuliano Teatino	Abruzzo	Chieti	59	6,0	0,84
69043	Guardiagrele	Abruzzo	Chieti	322	5,7	1,72
69044	Guilmi	Abruzzo	Chieti	39	3,1	0,00
69045	Lama dei Peligni	Abruzzo	Chieti	53	1,7	0,12
69046	Lanciano	Abruzzo	Chieti	907	13,6	4,78
69047	Lentella	Abruzzo	Chieti	94	7,5	0,00
69048	Lettopalena	Abruzzo	Chieti	43	2,1	0,00
69049	Liscia	Abruzzo	Chieti	37	4,5	0,00
69050	Miglianico	Abruzzo	Chieti	258	11,4	1,41
69051	Montazzoli	Abruzzo	Chieti	107	2,7	0,00
69052	Monteferrante	Abruzzo	Chieti	38	2,5	0,00
69053	Montelapiano	Abruzzo	Chieti	23	2,8	0,00
69054	Montenerodomo	Abruzzo	Chieti	67	2,3	0,30
69055	Monteodorisio	Abruzzo	Chieti	129	5,1	0,30
69056	Mozzagrogn	Abruzzo	Chieti	181	12,9	6,92
69057	Orsogna	Abruzzo	Chieti	123	4,9	0,39
69058	Ortona	Abruzzo	Chieti	865	12,2	1,06
69059	Paglieta	Abruzzo	Chieti	354	10,5	3,43
69060	Palena	Abruzzo	Chieti	107	1,1	0,02
69061	Palmoli	Abruzzo	Chieti	90	2,7	0,17
69062	Palombaro	Abruzzo	Chieti	68	4,0	0,17
69063	Pennadomo	Abruzzo	Chieti	28	2,5	0,00
69064	Pennapedimonte	Abruzzo	Chieti	50	1,1	0,00
69065	Perano	Abruzzo	Chieti	64	9,9	0,09
69066	Pizzoferrato	Abruzzo	Chieti	90	2,9	3,96
69067	Poggiofiorito	Abruzzo	Chieti	53	5,4	0,17
69068	Pollutri	Abruzzo	Chieti	118	4,5	1,24
69069	Pretoro	Abruzzo	Chieti	79	3,0	0,43
69070	Quadri	Abruzzo	Chieti	27	3,7	0,63
69071	Rapino	Abruzzo	Chieti	95	4,7	1,71
69072	Ripa Teatina	Abruzzo	Chieti	187	9,3	0,99
69073	Roccamontepiano	Abruzzo	Chieti	75	4,2	0,11
69074	Rocca San Giovanni	Abruzzo	Chieti	173	8,0	0,75
69075	Roccascalegna	Abruzzo	Chieti	77	3,4	0,00
69076	Roccaspinalveti	Abruzzo	Chieti	108	3,3	-0,32
69077	Roio del Sangro	Abruzzo	Chieti	22	1,8	0,23
69078	Rosello	Abruzzo	Chieti	43	2,2	0,00
69079	San Buono	Abruzzo	Chieti	80	3,2	0,06
69080	San Giovanni Lipioni	Abruzzo	Chieti	35	4,1	0,00
69081	San Giovanni Teatino	Abruzzo	Chieti	513	29,0	0,48
69082	San Martino sulla Marrucina	Abruzzo	Chieti	51	6,9	0,06
69083	San Salvo	Abruzzo	Chieti	635	32,4	2,06
69084	Santa Maria Imbaro	Abruzzo	Chieti	76	13,3	0,65
69085	Sant'Eusanio del Sangro	Abruzzo	Chieti	156	6,6	0,54
69086	San Vito Chietino	Abruzzo	Chieti	205	12,1	0,88
69087	Scerni	Abruzzo	Chieti	136	3,3	0,59
69088	Schiavi di Abruzzo	Abruzzo	Chieti	141	3,1	0,00
69089	Taranta Peligna	Abruzzo	Chieti	27	1,2	0,00
69090	Tollo	Abruzzo	Chieti	142	9,5	0,22
69091	Torino di Sangro	Abruzzo	Chieti	193	6,0	3,64
69092	Tornareccio	Abruzzo	Chieti	83	3,0	0,28
69093	Torrebruna	Abruzzo	Chieti	61	2,6	-0,20
69094	Torrevicchia Teatina	Abruzzo	Chieti	135	9,2	0,12
69095	Torricella Peligna	Abruzzo	Chieti	103	2,8	0,30
69096	Treglio	Abruzzo	Chieti	78	16,1	0,28
69097	Tuffillo	Abruzzo	Chieti	63	2,9	0,02
69098	Vacri	Abruzzo	Chieti	89	7,3	0,13
69099	Vasto	Abruzzo	Chieti	1039	14,6	4,16
69100	Villalfonsina	Abruzzo	Chieti	43	4,7	0,20
69101	Villamagna	Abruzzo	Chieti	111	8,7	0,12
69102	Villa Santa Maria	Abruzzo	Chieti	80	4,9	0,08
69103	Pietraferrazzana	Abruzzo	Chieti	17	3,9	0,00
69104	Fallo	Abruzzo	Chieti	22	3,7	0,00
70001	Acquaviva Collecroce	Molise	Campobasso	57	2,0	0,00
70002	Baranello	Molise	Campobasso	138	5,5	0,24
70003	Bojano	Molise	Campobasso	400	7,6	1,33
70004	Bonefro	Molise	Campobasso	111	3,6	0,11
70005	Busso	Molise	Campobasso	100	4,2	0,00
70006	Campobasso	Molise	Campobasso	1106	19,8	0,08
70007	Campochiaro	Molise	Campobasso	143	4,0	0,58
70008	Campodipietra	Molise	Campobasso	119	6,1	0,00
70009	Campolieto	Molise	Campobasso	88	3,6	0,00
70010	Campomarino	Molise	Campobasso	400	5,2	0,84
70011	Casacalenda	Molise	Campobasso	173	2,6	0,57
70012	Casalcuprino	Molise	Campobasso	83	4,3	0,00
70013	Castelbottaccio	Molise	Campobasso	27	2,4	0,00
70014	Castellino del Biferno	Molise	Campobasso	42	2,7	0,00
70015	Castellmauro	Molise	Campobasso	90	2,1	0,01
70016	Castropignano	Molise	Campobasso	113	4,2	0,00
70017	Cercemaggiore	Molise	Campobasso	238	4,2	0,51
70018	Cercepiccola	Molise	Campobasso	60	3,6	0,00
70019	Civitacampomarano	Molise	Campobasso	50	1,3	0,00

70020	Colle d'Anchise	Molise	Campobasso	78	5,0	0,01
70021	Colletorto	Molise	Campobasso	100	2,8	0,17
70022	Duronia	Molise	Campobasso	57	2,5	0,00
70023	Ferrazzano	Molise	Campobasso	131	7,8	-0,05
70024	Fossalto	Molise	Campobasso	109	3,9	0,00
70025	Gambatesa	Molise	Campobasso	147	3,4	0,34
70026	Gildone	Molise	Campobasso	99	3,3	0,00
70027	Guardiafiiera	Molise	Campobasso	85	2,0	0,00
70028	Guardiaregia	Molise	Campobasso	123	2,8	0,12
70029	Guglionesi	Molise	Campobasso	358	3,6	0,25
70030	Jelsi	Molise	Campobasso	120	4,2	0,00
70031	Larino	Molise	Campobasso	431	4,9	0,00
70032	Limosano	Molise	Campobasso	71	2,5	0,00
70033	Lucito	Molise	Campobasso	74	2,4	0,11
70034	Lupara	Molise	Campobasso	66	2,6	0,00
70035	Macchia Valfortore	Molise	Campobasso	67	2,5	0,00
70036	Mafalda	Molise	Campobasso	128	3,9	0,45
70037	Matrice	Molise	Campobasso	104	5,1	0,00
70038	Mirabello Sannitico	Molise	Campobasso	105	4,9	0,00
70039	Molise	Molise	Campobasso	27	5,2	0,00
70040	Monacilioni	Molise	Campobasso	86	3,2	0,00
70041	Montagano	Molise	Campobasso	64	2,4	0,16
70042	Montecilfone	Molise	Campobasso	69	3,0	0,00
70043	Montefalcone nel Sannio	Molise	Campobasso	98	3,0	0,00
70044	Montelongo	Molise	Campobasso	49	3,9	0,00
70045	Montemitro	Molise	Campobasso	47	2,9	0,00
70046	Montenero di Bisaccia	Molise	Campobasso	461	5,0	1,38
70047	Montorio nei Frentani	Molise	Campobasso	67	2,1	0,00
70048	Morrone del Sannio	Molise	Campobasso	97	2,1	0,00
70049	Oratino	Molise	Campobasso	89	5,0	0,00
70050	Palata	Molise	Campobasso	114	2,6	0,00
70051	Petacciato	Molise	Campobasso	208	5,9	0,11
70052	Petrella Tifernina	Molise	Campobasso	81	3,1	0,09
70053	Pietracatella	Molise	Campobasso	133	2,7	0,28
70054	Pietracupa	Molise	Campobasso	36	3,6	0,00
70055	Portocannone	Molise	Campobasso	65	5,0	0,13
70056	Provvidenti	Molise	Campobasso	20	1,4	0,00
70057	Riccia	Molise	Campobasso	326	4,7	0,14
70058	Ripabottoni	Molise	Campobasso	93	2,9	0,00
70059	Ripalimosani	Molise	Campobasso	176	5,2	0,18
70060	Roccapavara	Molise	Campobasso	73	3,5	0,00
70061	Rotello	Molise	Campobasso	170	2,4	0,93
70062	Salcito	Molise	Campobasso	90	3,2	0,05
70063	San Biase	Molise	Campobasso	22	1,9	0,00
70064	San Felice del Molise	Molise	Campobasso	66	2,7	0,00
70065	San Giacomo degli Schiavoni	Molise	Campobasso	49	4,5	0,00
70066	San Giovanni in Galdo	Molise	Campobasso	63	3,2	0,00
70067	San Giuliano del Sannio	Molise	Campobasso	97	4,1	0,08
70068	San Giuliano di Puglia	Molise	Campobasso	98	2,4	0,71
70069	San Martino in Pensilis	Molise	Campobasso	239	2,4	0,62
70070	San Massimo	Molise	Campobasso	101	3,7	0,00
70071	San Polo Matese	Molise	Campobasso	87	5,7	0,35
70072	Santa Croce di Magliano	Molise	Campobasso	165	3,1	1,32
70073	Sant'Angelo Limosano	Molise	Campobasso	44	2,6	0,00
70074	Sant'Elia a Pianisi	Molise	Campobasso	167	2,5	0,00
70075	Sepino	Molise	Campobasso	149	2,4	0,00
70076	Spinete	Molise	Campobasso	91	5,1	-0,08
70077	Tavenna	Molise	Campobasso	61	2,8	0,00
70078	Termoli	Molise	Campobasso	990	17,9	5,76
70079	Torella del Sannio	Molise	Campobasso	48	2,9	0,00
70080	Toro	Molise	Campobasso	80	3,4	0,00
70081	Trivento	Molise	Campobasso	319	4,3	1,98
70082	Tufara	Molise	Campobasso	121	3,4	0,00
70083	Ururi	Molise	Campobasso	103	3,3	0,45
70084	Vinchiaturro	Molise	Campobasso	240	6,8	2,09
71001	Accadia	Puglia	Foggia	136	4,5	0,00
71002	Alberona	Puglia	Foggia	150	3,0	0,06
71003	Anzano di Puglia	Puglia	Foggia	87	8,0	0,17
71004	Apricena	Puglia	Foggia	1131	6,6	9,23
71005	Ascoli Satriano	Puglia	Foggia	882	2,6	0,12
71006	Biccari	Puglia	Foggia	259	2,4	1,74
71007	Bovino	Puglia	Foggia	236	2,8	0,03
71008	Cagnano Varano	Puglia	Foggia	385	2,3	0,62
71009	Candela	Puglia	Foggia	371	3,9	0,00
71010	Carapelle	Puglia	Foggia	160	6,4	0,85
71011	Carlantino	Puglia	Foggia	80	2,3	0,30
71012	Carpino	Puglia	Foggia	178	2,2	0,50
71013	Casalnuovo Monterotaro	Puglia	Foggia	122	2,5	0,00
71014	Casalvecchio di Puglia	Puglia	Foggia	157	4,9	0,75
71015	Castelluccio dei Sauri	Puglia	Foggia	143	2,8	0,00
71016	Castelluccio Valmaggiore	Puglia	Foggia	66	2,5	0,15
71017	Castellnuovo della Daunia	Puglia	Foggia	162	2,6	0,00
71018	Celenza Valfortore	Puglia	Foggia	162	2,5	0,13
71019	Celle di San Vito	Puglia	Foggia	37	2,0	0,15
71020	Cerignola	Puglia	Foggia	2756	4,7	8,72
71021	Chieuti	Puglia	Foggia	209	3,4	1,50
71022	Deliceto	Puglia	Foggia	252	3,3	2,49
71023	Faeto	Puglia	Foggia	79	3,0	0,00
71024	Foggia	Puglia	Foggia	3960	7,8	22,48
71025	Ischitella	Puglia	Foggia	249	2,9	0,87
71026	Isole Tremiti	Puglia	Foggia	18	5,6	0,00
71027	Lesina	Puglia	Foggia	562	3,5	0,56
71028	Lucera	Puglia	Foggia	1468	4,3	11,78
71029	Manfredonia	Puglia	Foggia	1659	4,7	-0,65
71031	Mattinata	Puglia	Foggia	358	4,9	0,36
71032	Monteleone di Puglia	Puglia	Foggia	120	3,3	0,00

71033	Monte Sant'Angelo	Puglia	Foggia	643	2,6	0,28
71034	Motta Montecorvino	Puglia	Foggia	79	4,0	0,58
71035	Orsara di Puglia	Puglia	Foggia	181	2,2	2,48
71036	Orta Nova	Puglia	Foggia	568	5,4	3,07
71037	Panni	Puglia	Foggia	86	2,6	0,00
71038	Peschici	Puglia	Foggia	304	6,2	0,71
71039	Pietramontecorvino	Puglia	Foggia	171	2,4	0,25
71040	Poggio Imperiale	Puglia	Foggia	301	5,7	1,47
71041	Rignano Garganico	Puglia	Foggia	188	2,1	0,00
71042	Rocchetta Sant'Antonio	Puglia	Foggia	173	2,4	0,00
71043	Rodi Garganico	Puglia	Foggia	172	12,9	0,08
71044	Roseto Valfortore	Puglia	Foggia	127	2,5	0,03
71046	San Giovanni Rotondo	Puglia	Foggia	1152	4,4	19,34
71047	San Marco in Lamis	Puglia	Foggia	464	2,0	0,04
71048	San Marco la Catola	Puglia	Foggia	76	2,7	0,16
71049	San Nicandro Garganico	Puglia	Foggia	493	2,9	0,31
71050	San Paolo di Civitate	Puglia	Foggia	270	3,0	1,60
71051	San Severo	Puglia	Foggia	1480	4,4	20,83
71052	Sant'Agata di Puglia	Puglia	Foggia	265	2,3	0,00
71053	Serracapriola	Puglia	Foggia	271	1,9	0,00
71054	Stornara	Puglia	Foggia	204	6,1	0,11
71055	Stornarella	Puglia	Foggia	139	4,1	0,00
71056	Torremaggiore	Puglia	Foggia	637	3,1	5,02
71058	Troia	Puglia	Foggia	493	2,9	26,43
71059	Vico del Gargano	Puglia	Foggia	318	2,9	0,50
71060	Vieste	Puglia	Foggia	760	4,5	4,42
71061	Volturara Appula	Puglia	Foggia	130	2,5	0,17
71062	Volturino	Puglia	Foggia	183	3,1	0,96
71063	Ordona	Puglia	Foggia	181	4,6	0,37
71064	Zapponeta	Puglia	Foggia	127	3,1	0,00
72001	Acquaviva delle Fonti	Puglia	Bari	959	7,3	1,68
72002	Adelfia	Puglia	Bari	356	12,1	2,98
72003	Alberobello	Puglia	Bari	478	11,8	2,02
72004	Altamura	Puglia	Bari	1931	4,5	6,21
72006	Bari	Puglia	Bari	4987	42,9	32,77
72008	Binetto	Puglia	Bari	134	7,7	0,82
72010	Bitetto	Puglia	Bari	347	10,3	1,66
72011	Bitonto	Puglia	Bari	1358	7,9	12,44
72012	Bitritto	Puglia	Bari	277	15,6	1,84
72014	Capurso	Puglia	Bari	309	20,6	1,12
72015	Casamassima	Puglia	Bari	788	10,2	2,38
72016	Cassano delle Murge	Puglia	Bari	675	7,6	0,80
72017	Castellana Grotte	Puglia	Bari	814	11,9	2,67
72018	Cellamare	Puglia	Bari	100	17,0	0,74
72019	Conversano	Puglia	Bari	1170	9,2	2,15
72020	Corato	Puglia	Bari	1750	10,4	5,15
72021	Gioia del Colle	Puglia	Bari	1595	7,7	4,61
72022	Giovinazzo	Puglia	Bari	608	13,8	3,19
72023	Gravina in Puglia	Puglia	Bari	1409	3,7	2,00
72024	Grumo Appula	Puglia	Bari	513	6,4	2,93
72025	Locorotondo	Puglia	Bari	770	16,2	4,50
72027	Modugno	Puglia	Bari	1324	41,5	11,57
72028	Mola di Bari	Puglia	Bari	655	13,0	1,24
72029	Molfetta	Puglia	Bari	1190	20,4	2,91
72030	Monopoli	Puglia	Bari	1958	12,5	15,89
72031	Noci	Puglia	Bari	1012	6,8	2,63
72032	Noicattaro	Puglia	Bari	533	13,2	0,83
72033	Palo del Colle	Puglia	Bari	660	8,4	1,81
72034	Poggiorsini	Puglia	Bari	196	4,6	0,00
72035	Polignano a Mare	Puglia	Bari	920	14,7	4,63
72036	Putignano	Puglia	Bari	1054	10,6	1,98
72037	Rutigliano	Puglia	Bari	577	10,8	1,07
72038	Ruvo di Puglia	Puglia	Bari	1098	5,0	3,74
72039	Sammichele di Bari	Puglia	Bari	319	9,4	2,00
72040	Sannicandro di Bari	Puglia	Bari	461	8,2	2,19
72041	Santeramo in Colle	Puglia	Bari	982	6,8	2,04
72043	Terlizzi	Puglia	Bari	804	11,7	3,83
72044	Toritto	Puglia	Bari	378	5,1	0,04
72046	Triggiano	Puglia	Bari	352	17,7	1,17
72047	Turi	Puglia	Bari	623	8,8	0,68
72048	Valenzano	Puglia	Bari	324	20,5	1,37
73001	Avetrana	Puglia	Taranto	554	7,6	0,96
73002	Carosino	Puglia	Taranto	187	17,3	0,00
73003	Castellaneta	Puglia	Taranto	1065	4,4	2,29
73004	Crispiano	Puglia	Taranto	705	6,3	1,45
73005	Faggiano	Puglia	Taranto	216	10,4	2,03
73006	Fragagnano	Puglia	Taranto	268	12,1	3,26
73007	Ginosa	Puglia	Taranto	1079	5,8	2,35
73008	Grottaglie	Puglia	Taranto	995	9,9	0,91
73009	Laterza	Puglia	Taranto	682	4,3	2,62
73010	Leporano	Puglia	Taranto	425	28,1	0,98
73011	Lizzano	Puglia	Taranto	513	11,0	1,48
73012	Manduria	Puglia	Taranto	1920	10,8	4,86
73013	Martina Franca	Puglia	Taranto	2562	8,7	12,75
73014	Maruggio	Puglia	Taranto	486	10,0	1,09
73015	Massafra	Puglia	Taranto	1023	8,1	1,46
73016	Monteiasi	Puglia	Taranto	151	15,7	0,05
73017	Montemesola	Puglia	Taranto	141	8,7	0,00
73018	Monteparano	Puglia	Taranto	77	20,2	0,18
73019	Mottola	Puglia	Taranto	1055	5,0	1,13
73020	Palagianello	Puglia	Taranto	368	8,5	0,14
73021	Palagiano	Puglia	Taranto	599	8,6	0,36
73022	Pulsano	Puglia	Taranto	426	23,6	0,83
73023	Roccaforzata	Puglia	Taranto	68	11,2	0,11
73024	San Giorgio Ionico	Puglia	Taranto	383	16,4	1,79
73025	San Marzano di San Giuseppe	Puglia	Taranto	298	15,7	0,16

73026 Sava	Puglia	Taranto	578	13,1	2,93
73027 Taranto	Puglia	Taranto	5291	21,4	20,23
73028 Torricella	Puglia	Taranto	335	12,6	0,27
73029 Statte	Puglia	Taranto	1009	15,2	2,39
74001 Brindisi	Puglia	Brindisi	4641	14,1	3,97
74002 Carovigno	Puglia	Brindisi	1080	10,3	7,96
74003 Ceglie Messapica	Puglia	Brindisi	1129	8,7	1,21
74004 Cellino San Marco	Puglia	Brindisi	382	10,2	0,18
74005 Cisternino	Puglia	Brindisi	670	12,5	4,61
74006 Erchie	Puglia	Brindisi	424	9,6	3,11
74007 Fasano	Puglia	Brindisi	1668	12,8	11,96
74008 Francavilla Fontana	Puglia	Brindisi	1478	8,4	1,85
74009 Latiano	Puglia	Brindisi	479	8,8	1,05
74010 Mesagne	Puglia	Brindisi	1103	9,0	10,93
74011 Oria	Puglia	Brindisi	720	8,7	0,54
74012 Ostuni	Puglia	Brindisi	2342	10,5	11,90
74013 San Donaci	Puglia	Brindisi	322	9,6	0,33
74014 San Michele Salentino	Puglia	Brindisi	272	10,4	0,52
74015 San Pancrazio Salentino	Puglia	Brindisi	443	7,9	0,53
74016 San Pietro Vernotico	Puglia	Brindisi	556	12,0	0,69
74017 San Vito dei Normanni	Puglia	Brindisi	704	10,6	2,20
74018 Torchiarolo	Puglia	Brindisi	340	10,6	0,57
74019 Torre Santa Susanna	Puglia	Brindisi	500	9,1	1,29
74020 Villa Castelli	Puglia	Brindisi	425	12,2	0,81
75002 Alessano	Puglia	Lecce	455	16,1	2,91
75003 Alezio	Puglia	Lecce	218	13,2	1,73
75004 Alliste	Puglia	Lecce	420	18,1	1,81
75005 Andrano	Puglia	Lecce	240	15,5	1,44
75006 Aradeo	Puglia	Lecce	238	28,1	1,02
75007 Arnesano	Puglia	Lecce	194	14,5	0,94
75008 Bagnolo del Salento	Puglia	Lecce	82	12,3	0,01
75009 Botrugno	Puglia	Lecce	139	14,5	0,44
75010 Calimera	Puglia	Lecce	226	20,5	0,12
75011 Campi Salentina	Puglia	Lecce	446	9,9	0,91
75012 Cannole	Puglia	Lecce	124	6,2	0,01
75013 Caprarica di Lecce	Puglia	Lecce	113	10,7	0,70
75014 Carmiano	Puglia	Lecce	447	18,7	1,48
75015 Carpignano Salentino	Puglia	Lecce	326	6,7	0,64
75016 Casarano	Puglia	Lecce	793	20,8	1,72
75017 Castri di Lecce	Puglia	Lecce	116	9,1	0,32
75018 Castrignano de' Greci	Puglia	Lecce	175	18,5	0,31
75019 Castrignano del Capo	Puglia	Lecce	452	22,1	0,95
75020 Cavallino	Puglia	Lecce	428	19,1	1,54
75021 Collepasso	Puglia	Lecce	250	19,9	0,15
75022 Copertino	Puglia	Lecce	977	16,9	4,36
75023 Corigliano d'Otranto	Puglia	Lecce	405	14,5	1,09
75024 Corsano	Puglia	Lecce	199	22,2	0,91
75025 Cursi	Puglia	Lecce	176	21,4	0,68
75026 Cutrofiano	Puglia	Lecce	517	9,2	0,96
75027 Diso	Puglia	Lecce	217	19,3	0,63
75028 Gagliano del Capo	Puglia	Lecce	338	20,7	0,47
75029 Galatina	Puglia	Lecce	1294	15,9	2,62
75030 Galatone	Puglia	Lecce	704	15,2	2,74
75031 Gallipoli	Puglia	Lecce	762	18,7	1,20
75032 Giuggianello	Puglia	Lecce	86	8,6	0,09
75033 Giurdignano	Puglia	Lecce	155	11,2	0,25
75034 Guagnano	Puglia	Lecce	323	8,6	0,49
75035 Lecce	Puglia	Lecce	3476	14,8	17,26
75036 Lequile	Puglia	Lecce	478	13,2	0,90
75037 Leverano	Puglia	Lecce	517	10,6	1,13
75038 Lizzanello	Puglia	Lecce	371	14,8	10,41
75039 Maglie	Puglia	Lecce	465	20,8	0,28
75040 Martano	Puglia	Lecce	366	16,7	0,54
75041 Martignano	Puglia	Lecce	97	15,2	0,00
75042 Martino	Puglia	Lecce	483	18,4	0,18
75043 Melendugno	Puglia	Lecce	883	9,7	18,57
75044 Melissano	Puglia	Lecce	312	25,2	0,68
75045 Melpignano	Puglia	Lecce	277	25,3	0,56
75046 Miggiano	Puglia	Lecce	155	20,1	0,20
75047 Minervino di Lecce	Puglia	Lecce	204	11,4	0,13
75048 Monteroni di Lecce	Puglia	Lecce	349	21,1	0,79
75049 Montesano Salentino	Puglia	Lecce	133	15,8	0,50
75050 Morciano di Leuca	Puglia	Lecce	264	19,8	0,30
75051 Muro Leccese	Puglia	Lecce	264	16,0	0,25
75052 Nardò	Puglia	Lecce	2008	10,5	4,45
75053 Neviano	Puglia	Lecce	206	12,8	1,09
75054 Nociglia	Puglia	Lecce	146	13,3	0,00
75055 Novoli	Puglia	Lecce	281	15,8	3,36
75056 Ortelle	Puglia	Lecce	187	18,6	0,44
75057 Otranto	Puglia	Lecce	543	7,1	1,66
75058 Palmariggi	Puglia	Lecce	97	11,0	0,06
75059 Parabita	Puglia	Lecce	384	18,4	1,02
75060 Patù	Puglia	Lecce	152	17,8	0,32
75061 Poggiardo	Puglia	Lecce	315	16,0	1,21
75063 Racale	Puglia	Lecce	606	25,3	1,43
75064 Ruffano	Puglia	Lecce	510	13,0	0,80
75065 Salice Salentino	Puglia	Lecce	474	8,0	0,00
75066 Salve	Puglia	Lecce	509	15,6	3,33
75067 Sanarica	Puglia	Lecce	177	13,8	0,06
75068 San Cesario di Lecce	Puglia	Lecce	208	26,1	0,11
75069 San Donato di Lecce	Puglia	Lecce	316	14,8	3,29
75070 Sannicola	Puglia	Lecce	342	12,6	0,87
75071 San Pietro in Lama	Puglia	Lecce	108	13,3	0,02
75072 Santa Cesarea Terme	Puglia	Lecce	286	10,8	1,59
75073 Scorrano	Puglia	Lecce	336	9,7	2,34
75074 Seci	Puglia	Lecce	162	18,7	0,62

75075	Sogliano Cavour	Puglia	Lecce	143	27,1	0,00
75076	Soletto	Puglia	Lecce	494	16,5	0,60
75077	Specchia	Puglia	Lecce	340	13,7	0,18
75078	Spongano	Puglia	Lecce	224	18,3	0,82
75079	Squinzano	Puglia	Lecce	506	16,3	0,98
75080	Sternatia	Puglia	Lecce	201	12,1	0,01
75081	Supersano	Puglia	Lecce	246	6,9	0,00
75082	Surano	Puglia	Lecce	178	20,1	1,03
75083	Surbo	Puglia	Lecce	455	22,2	0,65
75084	Taurisano	Puglia	Lecce	496	21,2	2,29
75085	Taviano	Puglia	Lecce	519	23,8	1,04
75086	Tiggiano	Puglia	Lecce	158	20,8	1,14
75087	Trepuzzi	Puglia	Lecce	479	20,3	0,56
75088	Tricase	Puglia	Lecce	812	19,0	2,50
75089	Tuglie	Puglia	Lecce	200	23,9	0,26
75090	Ugento	Puglia	Lecce	1130	11,4	5,25
75091	Uggiano la Chiesa	Puglia	Lecce	232	16,3	0,20
75092	Veglie	Puglia	Lecce	632	10,3	1,62
75093	Vernole	Puglia	Lecce	459	7,6	5,52
75094	Zollino	Puglia	Lecce	145	14,8	0,61
75095	San Cassiano	Puglia	Lecce	154	17,9	0,86
75096	Castro	Puglia	Lecce	119	26,5	0,20
75097	Porto Cesareo	Puglia	Lecce	755	21,8	1,04
75098	Presicce-Acquarica	Puglia	Lecce	642	15,1	2,18
76001	Abriola	Basilicata	Potenza	178	1,8	0,00
76002	Acerenza	Basilicata	Potenza	299	3,9	0,21
76003	Albano di Lucania	Basilicata	Potenza	100	1,8	0,00
76004	Anzi	Basilicata	Potenza	171	2,2	3,59
76005	Armento	Basilicata	Potenza	124	2,1	0,36
76006	Atella	Basilicata	Potenza	310	3,5	1,47
76007	Avigliano	Basilicata	Potenza	413	4,9	1,47
76008	Balvano	Basilicata	Potenza	258	6,2	2,69
76009	Banzi	Basilicata	Potenza	232	2,8	1,50
76010	Baragiano	Basilicata	Potenza	124	4,2	0,82
76011	Barile	Basilicata	Potenza	143	6,0	0,00
76012	Bella	Basilicata	Potenza	295	3,0	0,84
76013	Brienza	Basilicata	Potenza	298	3,6	2,69
76014	Brindisi Montagna	Basilicata	Potenza	97	1,6	0,06
76015	Calvello	Basilicata	Potenza	153	1,4	0,11
76016	Calvera	Basilicata	Potenza	40	2,5	0,00
76017	Campomaggiore	Basilicata	Potenza	52	4,2	0,00
76018	Cancellara	Basilicata	Potenza	104	2,5	0,00
76019	Carbone	Basilicata	Potenza	68	1,4	0,00
76020	San Paolo Albanese	Basilicata	Potenza	50	1,7	0,00
76021	Castelgrande	Basilicata	Potenza	82	2,4	-2,13
76022	Castelluccio Inferiore	Basilicata	Potenza	101	3,5	0,42
76023	Castelluccio Superiore	Basilicata	Potenza	66	2,0	0,00
76024	Castelmezzano	Basilicata	Potenza	79	2,3	0,00
76025	Castelsaraceno	Basilicata	Potenza	101	1,4	0,00
76026	Castronuovo di Sant'Andrea	Basilicata	Potenza	100	2,1	0,00
76027	Cersosimo	Basilicata	Potenza	31	1,3	0,00
76028	Chiaromonte	Basilicata	Potenza	161	2,3	0,15
76029	Corleto Perticara	Basilicata	Potenza	288	3,3	-5,46
76030	Episcopia	Basilicata	Potenza	81	2,9	0,00
76031	Fardella	Basilicata	Potenza	49	1,7	0,00
76032	Filiano	Basilicata	Potenza	264	3,7	0,32
76033	Forenza	Basilicata	Potenza	289	2,5	0,12
76034	Francavilla in Sinni	Basilicata	Potenza	99	2,1	0,79
76035	Galicchio	Basilicata	Potenza	84	3,6	0,25
76036	Genzano di Lucania	Basilicata	Potenza	564	2,7	0,96
76037	Grumento Nova	Basilicata	Potenza	274	4,1	1,24
76038	Guardia Perticara	Basilicata	Potenza	127	2,4	-6,63
76039	Lagonegro	Basilicata	Potenza	310	2,8	0,00
76040	Latronico	Basilicata	Potenza	223	2,9	0,09
76041	Laurenzana	Basilicata	Potenza	149	1,6	0,00
76042	Lauria	Basilicata	Potenza	768	4,4	6,92
76043	Lavello	Basilicata	Potenza	531	4,0	2,00
76044	Maratea	Basilicata	Potenza	256	3,8	0,78
76045	Marsico Nuovo	Basilicata	Potenza	322	3,2	0,27
76046	Marsicovetere	Basilicata	Potenza	242	6,4	3,11
76047	Maschito	Basilicata	Potenza	156	3,4	0,00
76048	Melfi	Basilicata	Potenza	1755	8,6	-1,18
76049	Missanello	Basilicata	Potenza	92	4,1	0,00
76050	Moliterno	Basilicata	Potenza	267	2,7	0,06
76051	Montemilone	Basilicata	Potenza	241	2,1	2,95
76052	Montemurro	Basilicata	Potenza	156	2,8	0,15
76053	Muro Lucano	Basilicata	Potenza	330	2,6	0,42
76054	Nemoli	Basilicata	Potenza	81	4,2	0,00
76055	Noepoli	Basilicata	Potenza	73	1,6	0,00
76056	Oppido Lucano	Basilicata	Potenza	162	3,0	0,28
76057	Palazzo San Gervasio	Basilicata	Potenza	252	4,0	0,21
76058	Pescopagano	Basilicata	Potenza	196	2,8	0,00
76059	Picerno	Basilicata	Potenza	308	4,0	2,24
76060	Pietragalla	Basilicata	Potenza	211	3,2	0,06
76061	Pietrapertosa	Basilicata	Potenza	106	1,6	0,00
76062	Pignola	Basilicata	Potenza	284	5,1	0,84
76063	Potenza	Basilicata	Potenza	1869	10,7	4,52
76064	Rapolla	Basilicata	Potenza	163	5,5	0,12
76065	Rapone	Basilicata	Potenza	124	4,2	0,00
76066	Rionero in Vulture	Basilicata	Potenza	348	6,6	0,73
76067	Ripacandida	Basilicata	Potenza	131	3,9	0,31
76068	Rivello	Basilicata	Potenza	189	2,7	0,03
76069	Roccanova	Basilicata	Potenza	104	1,7	0,06
76070	Rotonda	Basilicata	Potenza	185	4,3	0,09
76071	Ruoti	Basilicata	Potenza	173	3,1	0,51
76072	Ruvo del Monte	Basilicata	Potenza	105	3,2	0,08

76073	San Chirico Nuovo	Basilicata	Potenza	54	2,3	0,00
76074	San Chirico Raparo	Basilicata	Potenza	121	1,4	0,00
76075	San Costantino Albanese	Basilicata	Potenza	45	1,1	0,06
76076	San Fele	Basilicata	Potenza	216	2,2	-0,29
76077	San Martino d'Agri	Basilicata	Potenza	93	1,9	0,00
76078	San Severino Lucano	Basilicata	Potenza	106	1,7	0,07
76079	Sant'Angelo Le Fratte	Basilicata	Potenza	120	5,2	0,11
76080	Sant'Arcangelo	Basilicata	Potenza	225	2,6	0,35
76081	Sarconi	Basilicata	Potenza	86	2,8	0,00
76082	Sasso di Castalda	Basilicata	Potenza	125	2,8	0,00
76083	Satriano di Lucania	Basilicata	Potenza	205	6,3	0,00
76084	Savoia di Lucania	Basilicata	Potenza	111	3,4	0,59
76085	Senise	Basilicata	Potenza	251	2,6	0,67
76086	Spinoso	Basilicata	Potenza	78	2,1	0,06
76087	Teana	Basilicata	Potenza	51	2,7	0,00
76088	Terranova di Pollino	Basilicata	Potenza	123	1,1	0,00
76089	Tito	Basilicata	Potenza	572	8,1	5,28
76090	Tolve	Basilicata	Potenza	254	2,0	-0,25
76091	Tramutola	Basilicata	Potenza	194	5,3	0,82
76092	Trecchina	Basilicata	Potenza	124	3,3	0,06
76093	Trivigno	Basilicata	Potenza	68	2,7	0,13
76094	Vaglio Basilicata	Basilicata	Potenza	188	4,4	-0,62
76095	Venosa	Basilicata	Potenza	633	3,7	6,07
76096	Vietri di Potenza	Basilicata	Potenza	268	5,2	0,05
76097	Viggianello	Basilicata	Potenza	234	2,0	0,07
76098	Viggiano	Basilicata	Potenza	370	4,2	2,90
76099	Ginestra	Basilicata	Potenza	51	3,9	0,00
76100	Paterno	Basilicata	Potenza	208	5,1	0,00
77001	Accettura	Basilicata	Matera	131	1,5	0,08
77002	Aliano	Basilicata	Matera	158	1,6	0,00
77003	Bernalda	Basilicata	Matera	482	3,9	1,73
77004	Calciano	Basilicata	Matera	95	1,9	0,22
77005	Cirigliano	Basilicata	Matera	47	3,1	0,00
77006	Colobraro	Basilicata	Matera	115	1,7	-0,63
77007	Craco	Basilicata	Matera	100	1,3	0,00
77008	Ferrandina	Basilicata	Matera	450	2,1	3,02
77009	Garaguso	Basilicata	Matera	92	2,4	3,09
77010	Gorgoglione	Basilicata	Matera	93	2,7	0,00
77011	Grassano	Basilicata	Matera	133	3,2	0,02
77012	Grottole	Basilicata	Matera	193	1,7	0,05
77013	Irsina	Basilicata	Matera	422	1,6	1,43
77014	Matera	Basilicata	Matera	2156	5,6	23,29
77015	Miglionico	Basilicata	Matera	185	2,1	0,60
77016	Montalbano Jonico	Basilicata	Matera	211	1,6	0,12
77017	Montescaglioso	Basilicata	Matera	357	2,0	1,23
77018	Nova Siri	Basilicata	Matera	227	4,3	0,61
77019	Oliveto Lucano	Basilicata	Matera	54	1,7	0,00
77020	Pisticci	Basilicata	Matera	744	3,2	0,71
77021	Policoro	Basilicata	Matera	564	8,4	2,39
77022	Pomarico	Basilicata	Matera	201	1,6	0,10
77023	Rotondella	Basilicata	Matera	160	2,1	0,42
77024	Salandra	Basilicata	Matera	178	2,3	0,95
77025	San Giorgio Lucano	Basilicata	Matera	73	1,9	0,00
77026	San Mauro Forte	Basilicata	Matera	131	1,5	0,00
77027	Stigliano	Basilicata	Matera	339	1,6	0,31
77028	Tricarico	Basilicata	Matera	304	1,7	0,33
77029	Tursi	Basilicata	Matera	293	1,8	-2,41
77030	Valsinni	Basilicata	Matera	82	2,6	0,80
77031	Scanzano Jonico	Basilicata	Matera	346	4,8	4,09
78001	Acquaformosa	Calabria	Cosenza	43	1,9	0,00
78002	Acquappesa	Calabria	Cosenza	119	8,3	0,00
78003	Acri	Calabria	Cosenza	818	4,1	0,79
78004	Aiello Calabro	Calabria	Cosenza	141	3,7	0,00
78005	Aieta	Calabria	Cosenza	47	1,0	0,00
78006	Albidona	Calabria	Cosenza	86	1,3	0,00
78007	Alessandria del Carretto	Calabria	Cosenza	51	1,2	0,00
78008	Altilia	Calabria	Cosenza	77	7,3	0,47
78009	Altomonte	Calabria	Cosenza	331	5,1	0,00
78010	Amantea	Calabria	Cosenza	479	16,4	0,87
78011	Amendolara	Calabria	Cosenza	161	2,7	0,19
78012	Aprigliano	Calabria	Cosenza	176	1,4	0,00
78013	Belmonte Calabro	Calabria	Cosenza	145	6,1	0,00
78014	Belsito	Calabria	Cosenza	64	5,6	0,00
78015	Belvedere Marittimo	Calabria	Cosenza	368	10,0	0,11
78016	Bianchi	Calabria	Cosenza	93	2,8	0,00
78017	Bisignano	Calabria	Cosenza	533	6,2	1,68
78018	Bocchigliero	Calabria	Cosenza	117	1,2	0,00
78019	Bonifati	Calabria	Cosenza	193	5,7	0,04
78020	Buonvicino	Calabria	Cosenza	79	2,6	0,03
78021	Calopezzati	Calabria	Cosenza	102	4,6	0,00
78022	Caloveto	Calabria	Cosenza	51	2,1	0,00
78023	Campana	Calabria	Cosenza	141	1,4	0,00
78024	Canna	Calabria	Cosenza	38	1,9	0,00
78025	Cariati	Calabria	Cosenza	289	10,1	0,00
78026	Carolei	Calabria	Cosenza	95	6,2	0,00
78027	Carpanzano	Calabria	Cosenza	43	3,0	0,00
78029	Cassano all'Ionio	Calabria	Cosenza	960	6,1	3,63
78030	Castiglione Cosentino	Calabria	Cosenza	116	8,3	0,00
78031	Castrolibero	Calabria	Cosenza	195	17,0	0,10
78032	Castroreggio	Calabria	Cosenza	52	1,2	0,00
78033	Castrovillari	Calabria	Cosenza	1026	7,9	0,82
78034	Celico	Calabria	Cosenza	211	2,1	0,00
78035	Cellara	Calabria	Cosenza	31	5,3	0,00
78036	Cerchiara di Calabria	Calabria	Cosenza	211	2,6	0,00
78037	Cerisano	Calabria	Cosenza	80	5,2	0,00
78038	Cervicati	Calabria	Cosenza	50	4,2	0,00

78039	Cerzeto	Calabria	Cosenza	71	3,3	0,00
78040	Cetraro	Calabria	Cosenza	334	5,1	0,00
78041	Civita	Calabria	Cosenza	68	2,5	0,00
78042	Cleto	Calabria	Cosenza	67	3,5	0,00
78043	Colosimi	Calabria	Cosenza	97	3,8	0,00
78045	Cosenza	Calabria	Cosenza	911	24,3	1,21
78046	Cropalati	Calabria	Cosenza	60	1,8	0,00
78047	Crosia	Calabria	Cosenza	239	11,5	0,13
78048	Diamante	Calabria	Cosenza	253	20,9	0,48
78049	Dipignano	Calabria	Cosenza	127	5,5	0,00
78050	Domanico	Calabria	Cosenza	74	3,2	0,00
78051	Fagnano Castello	Calabria	Cosenza	140	4,8	0,00
78052	Falconara Albanese	Calabria	Cosenza	120	6,3	0,00
78053	Figline Vegliaturo	Calabria	Cosenza	73	17,6	0,00
78054	Firno	Calabria	Cosenza	59	5,1	0,00
78055	Fiumefreddo Bruzio	Calabria	Cosenza	179	5,6	0,02
78056	Francavilla Marittima	Calabria	Cosenza	187	5,7	0,00
78057	Frascineto	Calabria	Cosenza	101	3,5	0,00
78058	Fuscaldo	Calabria	Cosenza	276	4,6	0,00
78059	Grimaldi	Calabria	Cosenza	79	3,2	0,00
78060	Grisolia	Calabria	Cosenza	121	2,4	0,09
78061	Guardia Piemontese	Calabria	Cosenza	93	4,4	0,00
78062	Lago	Calabria	Cosenza	113	2,3	0,00
78063	Laino Borgo	Calabria	Cosenza	214	3,8	0,00
78064	Laino Castello	Calabria	Cosenza	121	3,3	0,00
78065	Lappano	Calabria	Cosenza	50	4,1	0,00
78066	Lattarico	Calabria	Cosenza	237	5,4	0,00
78067	Longobardi	Calabria	Cosenza	116	6,4	0,00
78068	Longobucco	Calabria	Cosenza	218	1,0	0,00
78069	Lungro	Calabria	Cosenza	84	2,4	0,20
78070	Luzzi	Calabria	Cosenza	433	5,6	0,00
78071	Maierà	Calabria	Cosenza	48	2,7	0,00
78072	Malito	Calabria	Cosenza	75	4,5	0,00
78073	Malvito	Calabria	Cosenza	125	3,3	0,00
78074	Mandatoriccio	Calabria	Cosenza	190	5,2	0,46
78075	Mangone	Calabria	Cosenza	117	9,6	0,24
78076	Marano Marchesato	Calabria	Cosenza	61	12,3	0,00
78077	Marano Principato	Calabria	Cosenza	66	10,5	0,00
78078	Marzi	Calabria	Cosenza	64	4,1	0,00
78079	Mendicino	Calabria	Cosenza	219	6,2	0,49
78080	Mongrassano	Calabria	Cosenza	98	2,8	0,00
78081	Montalto Uffugo	Calabria	Cosenza	598	7,9	2,32
78082	Montegiordano	Calabria	Cosenza	113	3,2	0,00
78083	Morano Calabro	Calabria	Cosenza	356	3,1	0,57
78084	Mormanno	Calabria	Cosenza	251	3,2	0,00
78085	Mottafollone	Calabria	Cosenza	69	2,2	0,00
78086	Nocera	Calabria	Cosenza	52	1,5	0,00
78087	Oriolo	Calabria	Cosenza	148	1,7	0,00
78088	Orsomarso	Calabria	Cosenza	90	1,0	0,00
78089	Paludi	Calabria	Cosenza	69	1,7	0,00
78090	Panettieri	Calabria	Cosenza	36	2,5	0,00
78091	Paola	Calabria	Cosenza	366	8,6	0,44
78092	Papasidero	Calabria	Cosenza	72	1,3	0,00
78093	Parenti	Calabria	Cosenza	108	2,9	1,61
78094	Paterno Calabro	Calabria	Cosenza	72	3,0	0,00
78096	Pedivigliano	Calabria	Cosenza	77	4,7	0,00
78097	Piane Crati	Calabria	Cosenza	34	14,5	0,00
78098	Pietrafitta	Calabria	Cosenza	38	4,1	0,00
78099	Pietrapaola	Calabria	Cosenza	98	1,9	0,00
78100	Plataci	Calabria	Cosenza	60	1,2	0,00
78101	Praia a Mare	Calabria	Cosenza	261	11,2	0,06
78102	Rende	Calabria	Cosenza	1094	20,0	3,77
78103	Rocca Imperiale	Calabria	Cosenza	215	3,9	0,55
78104	Roggiano Gravina	Calabria	Cosenza	249	5,6	0,28
78105	Rogliano	Calabria	Cosenza	168	4,1	0,19
78106	Rose	Calabria	Cosenza	157	3,3	0,00
78107	Roseto Capo Spulico	Calabria	Cosenza	136	4,5	0,03
78109	Rota Greca	Calabria	Cosenza	32	2,5	0,00
78110	Rovito	Calabria	Cosenza	96	9,1	0,00
78111	San Basile	Calabria	Cosenza	60	3,3	0,00
78112	San Benedetto Ullano	Calabria	Cosenza	62	3,2	0,00
78113	San Cosmo Albanese	Calabria	Cosenza	36	3,2	0,00
78114	San Demetrio Corone	Calabria	Cosenza	213	3,5	0,10
78115	San Donato di Ninea	Calabria	Cosenza	108	1,3	0,00
78116	San Fili	Calabria	Cosenza	81	3,9	0,00
78117	Sanginetto	Calabria	Cosenza	111	4,1	0,00
78118	San Giorgio Albanese	Calabria	Cosenza	91	4,0	0,00
78119	San Giovanni in Fiore	Calabria	Cosenza	510	1,8	0,97
78120	San Lorenzo Bellizzi	Calabria	Cosenza	69	1,7	0,00
78121	San Lorenzo del Vallo	Calabria	Cosenza	176	7,8	6,39
78122	San Lucido	Calabria	Cosenza	203	7,6	2,26
78123	San Marco Argentano	Calabria	Cosenza	462	5,8	0,20
78124	San Martino di Finita	Calabria	Cosenza	52	2,2	0,00
78125	San Nicola Arcella	Calabria	Cosenza	164	14,2	0,00
78126	San Pietro in Amantea	Calabria	Cosenza	45	4,6	0,00
78127	San Pietro in Guarano	Calabria	Cosenza	151	3,1	0,08
78128	San Sosti	Calabria	Cosenza	90	2,1	0,00
78129	Santa Caterina Albanese	Calabria	Cosenza	61	3,6	0,00
78130	Santa Domenica Talao	Calabria	Cosenza	82	2,3	0,80
78131	Sant'Agata di Esaro	Calabria	Cosenza	91	1,9	0,00
78132	Santa Maria del Cedro	Calabria	Cosenza	205	11,2	0,00
78133	Santa Sofia d'Epiro	Calabria	Cosenza	145	3,7	0,00
78134	Santo Stefano di Rogliano	Calabria	Cosenza	77	4,0	0,00
78135	San Vincenzo La Costa	Calabria	Cosenza	83	4,5	0,00
78136	Saracena	Calabria	Cosenza	157	1,5	0,14
78137	Scala Coeli	Calabria	Cosenza	95	1,4	0,00

78138	Scalea	Calabria	Cosenza	526	23,5	0,25
78139	Scigliano	Calabria	Cosenza	77	4,5	0,00
78140	Serra d'Aiello	Calabria	Cosenza	23	5,1	0,00
78142	Spezzano Albanese	Calabria	Cosenza	264	8,3	0,74
78143	Spezzano della Sila	Calabria	Cosenza	231	2,9	0,08
78145	Tarsia	Calabria	Cosenza	200	4,2	0,00
78146	Terranova da Sibari	Calabria	Cosenza	181	4,2	0,00
78147	Terravecchia	Calabria	Cosenza	41	2,1	0,58
78148	Torano Castello	Calabria	Cosenza	188	6,3	0,00
78149	Tortora	Calabria	Cosenza	273	4,7	0,00
78150	Trebisacce	Calabria	Cosenza	223	8,4	0,75
78152	Vaccarizzo Albanese	Calabria	Cosenza	47	5,5	0,00
78153	Verbicaro	Calabria	Cosenza	80	2,5	0,02
78154	Villapiana	Calabria	Cosenza	387	9,8	0,00
78155	Zumpano	Calabria	Cosenza	106	13,2	0,00
78156	Casali del Manco	Calabria	Cosenza	367	2,2	0,22
78157	Corigliano-Rossano	Calabria	Cosenza	2686	7,8	15,09
79002	Albi	Calabria	Catanzaro	47	1,6	0,00
79003	Amaroni	Calabria	Catanzaro	77	7,8	-0,31
79004	Amato	Calabria	Catanzaro	74	3,6	0,00
79005	Andali	Calabria	Catanzaro	54	3,0	5,93
79007	Argusto	Calabria	Catanzaro	65	9,5	0,00
79008	Badolato	Calabria	Catanzaro	184	5,0	0,00
79009	Belcastro	Calabria	Catanzaro	102	1,9	0,00
79011	Borgia	Calabria	Catanzaro	343	8,2	0,96
79012	Botricello	Calabria	Catanzaro	173	11,3	0,00
79017	Caraffa di Catanzaro	Calabria	Catanzaro	147	5,9	0,00
79018	Cardinale	Calabria	Catanzaro	112	3,7	0,00
79020	Carlopoli	Calabria	Catanzaro	85	5,2	0,12
79023	Catanzaro	Calabria	Catanzaro	2091	18,7	1,49
79024	Cenadi	Calabria	Catanzaro	52	4,4	0,00
79025	Centrache	Calabria	Catanzaro	44	5,6	0,00
79027	Cerva	Calabria	Catanzaro	49	2,3	0,44
79029	Chiaravalle Centrale	Calabria	Catanzaro	335	14,2	0,30
79030	Cicala	Calabria	Catanzaro	55	6,0	0,00
79033	Conflenti	Calabria	Catanzaro	91	3,1	0,00
79034	Cortale	Calabria	Catanzaro	144	4,9	0,00
79036	Cropani	Calabria	Catanzaro	207	4,7	0,36
79039	Curinga	Calabria	Catanzaro	355	6,8	0,12
79042	Davoli	Calabria	Catanzaro	247	10,0	0,00
79043	Decollatura	Calabria	Catanzaro	203	4,0	0,00
79047	Falerna	Calabria	Catanzaro	202	8,5	0,00
79048	Feroleto Antico	Calabria	Catanzaro	190	8,6	0,00
79052	Fossato Serralta	Calabria	Catanzaro	41	3,5	0,00
79055	Gagliato	Calabria	Catanzaro	44	6,4	0,00
79056	Gasperina	Calabria	Catanzaro	82	12,1	0,00
79058	Gimigliano	Calabria	Catanzaro	149	4,5	1,16
79059	Girifalco	Calabria	Catanzaro	275	6,5	0,27
79060	Gizzeria	Calabria	Catanzaro	284	7,7	0,00
79061	Guardavalle	Calabria	Catanzaro	252	4,2	2,73
79063	Isca sullo Ionio	Calabria	Catanzaro	131	5,6	0,00
79065	Jacurso	Calabria	Catanzaro	58	2,8	0,00
79068	Magisano	Calabria	Catanzaro	64	2,0	0,00
79069	Maida	Calabria	Catanzaro	313	5,4	0,48
79071	Marcedusa	Calabria	Catanzaro	36	2,3	3,87
79072	Marcellinara	Calabria	Catanzaro	210	10,1	0,00
79073	Martirano	Calabria	Catanzaro	59	4,0	0,00
79074	Martirano Lombardo	Calabria	Catanzaro	82	4,1	0,00
79077	Migliarina	Calabria	Catanzaro	35	2,5	0,00
79080	Montauro	Calabria	Catanzaro	145	12,4	0,00
79081	Montepaone	Calabria	Catanzaro	260	15,6	0,00
79083	Motta Santa Lucia	Calabria	Catanzaro	67	2,6	0,00
79087	Nocera Terinese	Calabria	Catanzaro	284	6,1	0,04
79088	Olivadi	Calabria	Catanzaro	47	6,6	0,00
79089	Palermi	Calabria	Catanzaro	76	4,2	0,00
79092	Pentone	Calabria	Catanzaro	45	3,7	0,00
79094	Petritti	Calabria	Catanzaro	113	5,2	0,00
79095	Petronà	Calabria	Catanzaro	121	2,6	0,00
79096	Pianopoli	Calabria	Catanzaro	166	6,8	0,32
79099	Platania	Calabria	Catanzaro	111	4,2	0,00
79108	San Floro	Calabria	Catanzaro	121	6,7	0,00
79110	San Mango d'Aquino	Calabria	Catanzaro	75	11,0	0,00
79114	San Pietro a Maida	Calabria	Catanzaro	107	6,6	0,00
79115	San Pietro Apostolo	Calabria	Catanzaro	63	5,4	0,00
79116	San Sostene	Calabria	Catanzaro	137	4,3	0,00
79117	Santa Caterina dello Ionio	Calabria	Catanzaro	174	4,3	3,16
79118	Sant'Andrea Apostolo dello Ionio	Calabria	Catanzaro	154	7,2	0,00
79122	San Vito sullo Ionio	Calabria	Catanzaro	98	5,8	1,05
79123	Satriano	Calabria	Catanzaro	177	8,4	0,00
79126	Sellia	Calabria	Catanzaro	30	2,4	0,00
79127	Sellia Marina	Calabria	Catanzaro	398	9,7	0,10
79129	Serrastretta	Calabria	Catanzaro	175	4,2	0,16
79130	Sersale	Calabria	Catanzaro	152	2,9	0,27
79131	Settingiano	Calabria	Catanzaro	172	12,1	0,00
79133	Simeri Crichi	Calabria	Catanzaro	280	6,1	1,04
79134	Sorbo San Basile	Calabria	Catanzaro	120	2,0	0,00
79137	Soverato	Calabria	Catanzaro	211	27,3	0,00
79138	Soveria Mannelli	Calabria	Catanzaro	165	8,1	0,54
79139	Soveria Simeri	Calabria	Catanzaro	71	3,2	0,00
79142	Squillace	Calabria	Catanzaro	257	7,6	1,47
79143	Staletti	Calabria	Catanzaro	185	15,4	0,00
79146	Taverna	Calabria	Catanzaro	153	1,2	1,22
79147	Tiriolo	Calabria	Catanzaro	142	4,9	0,00
79148	Torre di Ruggiero	Calabria	Catanzaro	126	5,0	0,00
79151	Vallefiorita	Calabria	Catanzaro	104	7,5	0,00
79157	Zagarise	Calabria	Catanzaro	102	2,1	1,03

79160	Lamezia Terme	Calabria	Catanzaro	2371	14,7	1,31
80001	Africo	Calabria	Reggio di Calabria	77	1,4	0,00
80002	Agnana Calabria	Calabria	Reggio di Calabria	38	4,6	0,00
80003	Anoia	Calabria	Reggio di Calabria	67	6,6	0,19
80004	Antonimina	Calabria	Reggio di Calabria	63	2,8	0,00
80005	Ardore	Calabria	Reggio di Calabria	238	7,3	0,00
80006	Bagaladi	Calabria	Reggio di Calabria	73	2,5	0,00
80007	Bagnara Calabria	Calabria	Reggio di Calabria	261	10,6	0,00
80008	Benestare	Calabria	Reggio di Calabria	107	5,7	1,37
80009	Bianco	Calabria	Reggio di Calabria	188	6,3	0,00
80010	Bivongi	Calabria	Reggio di Calabria	57	2,3	0,09
80011	Bova	Calabria	Reggio di Calabria	67	1,4	0,00
80012	Bovalino	Calabria	Reggio di Calabria	310	17,3	0,00
80013	Bova Marina	Calabria	Reggio di Calabria	166	5,7	0,00
80014	Brancaleone	Calabria	Reggio di Calabria	173	4,8	0,00
80015	Bruzzano Zeffirio	Calabria	Reggio di Calabria	69	3,4	0,00
80016	Calanna	Calabria	Reggio di Calabria	45	4,2	0,00
80017	Camini	Calabria	Reggio di Calabria	86	5,0	0,00
80018	Campo Calabro	Calabria	Reggio di Calabria	139	17,5	0,58
80019	Candidoni	Calabria	Reggio di Calabria	115	4,3	1,08
80020	Canolo	Calabria	Reggio di Calabria	77	2,8	0,00
80021	Caraffa del Bianco	Calabria	Reggio di Calabria	36	3,2	0,00
80022	Cardeto	Calabria	Reggio di Calabria	136	3,7	0,00
80023	Careri	Calabria	Reggio di Calabria	98	2,6	0,00
80024	Casignana	Calabria	Reggio di Calabria	83	3,4	0,00
80025	Caulonia	Calabria	Reggio di Calabria	438	4,3	1,60
80026	Ciminà	Calabria	Reggio di Calabria	77	1,6	0,67
80027	Cinquefrondi	Calabria	Reggio di Calabria	177	6,0	0,24
80028	Cittanova	Calabria	Reggio di Calabria	316	5,1	0,09
80029	Condofuri	Calabria	Reggio di Calabria	234	3,9	0,00
80030	Cosoleto	Calabria	Reggio di Calabria	71	2,1	0,00
80031	Delianuova	Calabria	Reggio di Calabria	81	3,8	0,00
80032	Feroleto della Chiesa	Calabria	Reggio di Calabria	65	8,7	0,42
80033	Ferruzzano	Calabria	Reggio di Calabria	68	3,6	0,00
80034	Fiumara	Calabria	Reggio di Calabria	38	5,8	0,48
80035	Galatro	Calabria	Reggio di Calabria	107	2,1	0,02
80036	Gerace	Calabria	Reggio di Calabria	132	4,6	0,72
80037	Giffone	Calabria	Reggio di Calabria	46	3,1	0,00
80038	Gioia Tauro	Calabria	Reggio di Calabria	752	19,0	0,00
80039	Gioiosa Ionica	Calabria	Reggio di Calabria	233	6,5	0,01
80040	Grotteria	Calabria	Reggio di Calabria	186	4,9	0,00
80041	Laganadi	Calabria	Reggio di Calabria	27	3,3	0,00
80042	Laureana di Borrello	Calabria	Reggio di Calabria	186	5,2	0,00
80043	Locri	Calabria	Reggio di Calabria	395	15,5	0,08
80044	Mammola	Calabria	Reggio di Calabria	150	1,9	0,45
80045	Marina di Gioiosa Ionica	Calabria	Reggio di Calabria	246	15,4	0,00
80046	Maropati	Calabria	Reggio di Calabria	69	6,6	0,01
80047	Martone	Calabria	Reggio di Calabria	20	2,5	0,00
80048	Melicuccà	Calabria	Reggio di Calabria	72	4,2	0,00
80049	Melicucco	Calabria	Reggio di Calabria	131	20,2	0,11
80050	Melito di Porto Salvo	Calabria	Reggio di Calabria	299	8,5	0,44
80051	Molochio	Calabria	Reggio di Calabria	88	2,4	0,22
80052	Monasterace	Calabria	Reggio di Calabria	175	11,3	0,00
80053	Montebello Jonico	Calabria	Reggio di Calabria	353	6,3	0,00
80054	Motta San Giovanni	Calabria	Reggio di Calabria	329	7,1	0,46
80055	Oppido Mamertina	Calabria	Reggio di Calabria	196	3,4	0,00
80056	Palizzi	Calabria	Reggio di Calabria	175	3,4	0,00
80057	Palmi	Calabria	Reggio di Calabria	514	16,1	0,42
80058	Pazzano	Calabria	Reggio di Calabria	57	3,7	0,00
80059	Placania	Calabria	Reggio di Calabria	101	3,5	0,66
80060	Platì	Calabria	Reggio di Calabria	139	2,8	0,36
80061	Polistena	Calabria	Reggio di Calabria	252	21,6	0,92
80062	Portigliola	Calabria	Reggio di Calabria	48	8,1	0,00
80063	Reggio di Calabria	Calabria	Reggio di Calabria	3385	14,3	2,39
80064	Riace	Calabria	Reggio di Calabria	116	7,2	0,00
80065	Rizziconi	Calabria	Reggio di Calabria	354	8,9	0,30
80066	Roccaforte del Greco	Calabria	Reggio di Calabria	66	1,5	0,00
80067	Roccella Ionica	Calabria	Reggio di Calabria	266	7,1	0,48
80068	Roghudi	Calabria	Reggio di Calabria	72	1,5	0,00
80069	Rosarno	Calabria	Reggio di Calabria	497	12,7	0,00
80070	Samo	Calabria	Reggio di Calabria	69	1,4	0,00
80071	San Giorgio Morgeto	Calabria	Reggio di Calabria	142	4,0	0,00
80072	San Giovanni di Gerace	Calabria	Reggio di Calabria	26	2,0	0,00
80073	San Lorenzo	Calabria	Reggio di Calabria	162	2,5	0,00
80074	San Luca	Calabria	Reggio di Calabria	144	1,4	0,00
80075	San Pietro di Caridà	Calabria	Reggio di Calabria	77	1,6	0,00
80076	San Procopio	Calabria	Reggio di Calabria	25	2,2	0,00
80077	San Roberto	Calabria	Reggio di Calabria	107	3,1	0,32
80078	Santa Cristina d'Aspromonte	Calabria	Reggio di Calabria	44	1,9	0,00
80079	Sant'Agata del Bianco	Calabria	Reggio di Calabria	39	1,9	0,00
80080	Sant'Alessio in Aspromonte	Calabria	Reggio di Calabria	24	6,2	0,00
80081	Sant'Eufemia d'Aspromonte	Calabria	Reggio di Calabria	111	3,4	0,00
80082	Sant'Illario dello Ionio	Calabria	Reggio di Calabria	73	5,3	0,00
80083	Santo Stefano in Aspromonte	Calabria	Reggio di Calabria	82	4,6	0,00
80084	Scido	Calabria	Reggio di Calabria	44	2,5	0,00
80085	Scilla	Calabria	Reggio di Calabria	229	5,2	0,00
80086	Seminara	Calabria	Reggio di Calabria	149	4,4	0,00
80087	Serrata	Calabria	Reggio di Calabria	54	2,5	0,00
80088	Siderno	Calabria	Reggio di Calabria	597	18,9	0,41
80089	Sinopoli	Calabria	Reggio di Calabria	63	2,5	0,00
80090	Staiti	Calabria	Reggio di Calabria	28	1,7	0,00
80091	Stignano	Calabria	Reggio di Calabria	86	4,9	0,00
80092	Stilo	Calabria	Reggio di Calabria	219	2,8	0,00
80093	Taurianova	Calabria	Reggio di Calabria	408	8,5	1,11
80094	Terranova Sappo Minulio	Calabria	Reggio di Calabria	52	5,7	8,09
80095	Varapodio	Calabria	Reggio di Calabria	93	3,2	0,00

80096	Villa San Giovanni	Calabria	Reggio di Calabria	338	27,9	0,21
80097	San Ferdinando	Calabria	Reggio di Calabria	364	25,9	0,00
81001	Alcamo	Sicilia	Trapani	1316	10,1	4,81
81002	Buseto Palizzolo	Sicilia	Trapani	276	3,8	-3,00
81003	Calatafimi-Segesta	Sicilia	Trapani	617	4,0	1,72
81004	Campobello di Mazara	Sicilia	Trapani	641	9,8	0,79
81005	Castellammare del Golfo	Sicilia	Trapani	928	7,3	4,40
81006	Castelvetrano	Sicilia	Trapani	1581	7,6	5,15
81007	Custonaci	Sicilia	Trapani	645	9,2	0,06
81008	Erice	Sicilia	Trapani	684	14,5	1,63
81009	Favignana	Sicilia	Trapani	296	7,7	1,42
81010	Gibellina	Sicilia	Trapani	256	5,5	0,00
81011	Marsala	Sicilia	Trapani	3448	14,2	0,64
81012	Mazara del Vallo	Sicilia	Trapani	1870	6,8	3,82
81013	Paceco	Sicilia	Trapani	428	7,4	0,10
81014	Pantelleria	Sicilia	Trapani	427	5,1	0,00
81015	Partanna	Sicilia	Trapani	581	7,0	28,72
81016	Poggioreale	Sicilia	Trapani	171	4,6	0,01
81017	Salaparuta	Sicilia	Trapani	177	4,3	0,00
81018	Salemi	Sicilia	Trapani	648	3,6	0,13
81019	Santa Ninfa	Sicilia	Trapani	343	5,6	0,87
81020	San Vito Lo Capo	Sicilia	Trapani	351	5,9	0,95
81021	Trapani	Sicilia	Trapani	2137	7,8	1,77
81022	Valderice	Sicilia	Trapani	677	12,8	0,91
81023	Vita	Sicilia	Trapani	78	8,6	0,26
81024	Petrosino	Sicilia	Trapani	454	10,0	2,83
82001	Alia	Sicilia	Palermo	173	3,8	0,00
82002	Alimena	Sicilia	Palermo	137	2,3	1,09
82003	Aliminusa	Sicilia	Palermo	44	3,2	0,00
82004	Altavilla Milicia	Sicilia	Palermo	369	15,6	1,00
82005	Altofonte	Sicilia	Palermo	265	7,5	0,14
82006	Bagheria	Sicilia	Palermo	737	24,8	1,37
82007	Balestrate	Sicilia	Palermo	187	29,2	0,20
82008	Baucina	Sicilia	Palermo	90	3,7	0,00
82009	Belmonte Mezzagno	Sicilia	Palermo	209	7,1	0,41
82010	Bisacchino	Sicilia	Palermo	210	3,2	2,95
82011	Bolognetta	Sicilia	Palermo	211	7,7	0,32
82012	Bompietro	Sicilia	Palermo	109	2,6	0,08
82013	Borgetto	Sicilia	Palermo	209	8,0	1,12
82014	Caccamo	Sicilia	Palermo	454	2,4	0,83
82015	Caltavuturo	Sicilia	Palermo	213	2,2	0,00
82016	Campofelice di Fitalia	Sicilia	Palermo	59	1,7	0,81
82017	Campofelice di Roccella	Sicilia	Palermo	426	29,5	0,30
82018	Campofiorito	Sicilia	Palermo	69	3,2	0,00
82019	Camporeale	Sicilia	Palermo	166	4,3	0,39
82020	Capaci	Sicilia	Palermo	173	28,3	0,57
82021	Carini	Sicilia	Palermo	1434	18,8	7,20
82022	Castelbuono	Sicilia	Palermo	235	3,9	0,14
82023	Casteldaccia	Sicilia	Palermo	280	8,3	1,10
82024	Castellana Sicula	Sicilia	Palermo	199	2,7	0,03
82025	Castronovo di Sicilia	Sicilia	Palermo	457	2,3	-0,72
82026	Cefalà Diana	Sicilia	Palermo	78	8,7	0,28
82027	Cefalù	Sicilia	Palermo	575	8,7	0,92
82028	Cerda	Sicilia	Palermo	153	3,5	0,21
82029	Chiusa Sclafani	Sicilia	Palermo	187	3,2	0,00
82030	Ciminna	Sicilia	Palermo	233	4,1	0,30
82031	Cinisi	Sicilia	Palermo	591	17,9	0,27
82032	Collesano	Sicilia	Palermo	274	2,5	0,52
82033	Contessa Entellina	Sicilia	Palermo	183	1,3	0,00
82034	Corleone	Sicilia	Palermo	528	2,3	0,00
82035	Ficarazzi	Sicilia	Palermo	136	38,6	1,14
82036	Gangi	Sicilia	Palermo	278	2,2	0,05
82037	Geraci Siculo	Sicilia	Palermo	185	1,6	0,03
82038	Giardinello	Sicilia	Palermo	70	5,5	0,00
82039	Giuliana	Sicilia	Palermo	99	4,1	0,76
82040	Godrano	Sicilia	Palermo	57	1,5	0,00
82041	Gratteri	Sicilia	Palermo	111	2,9	0,00
82042	Isnello	Sicilia	Palermo	97	1,9	0,00
82043	Isola delle Femmine	Sicilia	Palermo	192	53,8	0,09
82044	Lascari	Sicilia	Palermo	155	15,1	0,18
82045	Lercara Friddi	Sicilia	Palermo	207	5,5	0,63
82046	Marineo	Sicilia	Palermo	170	5,1	0,00
82047	Mezzojuso	Sicilia	Palermo	140	2,9	0,04
82048	Misilmeri	Sicilia	Palermo	722	10,4	2,17
82049	Monreale	Sicilia	Palermo	1695	3,2	1,59
82050	Montelepre	Sicilia	Palermo	176	17,9	0,11
82051	Montemaggiore Belsito	Sicilia	Palermo	106	3,3	0,27
82052	Palazzo Adriano	Sicilia	Palermo	146	1,1	0,17
82053	Palermo	Sicilia	Palermo	6314	39,4	11,33
82054	Partinico	Sicilia	Palermo	1116	10,4	3,18
82055	Petralia Soprana	Sicilia	Palermo	205	3,7	0,03
82056	Petralia Sottana	Sicilia	Palermo	305	1,7	0,00
82057	Piana degli Albanesi	Sicilia	Palermo	244	3,8	1,01
82058	Polizzi Generosa	Sicilia	Palermo	305	2,3	0,23
82059	Pollina	Sicilia	Palermo	215	4,3	0,12
82060	Prizzi	Sicilia	Palermo	267	2,8	0,30
82061	Roccamena	Sicilia	Palermo	107	3,2	0,42
82062	Roccapalumba	Sicilia	Palermo	112	3,6	0,00
82063	San Cipirello	Sicilia	Palermo	166	8,0	0,50
82064	San Giuseppe Jato	Sicilia	Palermo	207	7,0	0,45
82065	San Mauro Castelverde	Sicilia	Palermo	162	1,4	0,00
82066	Santa Cristina Gela	Sicilia	Palermo	166	4,3	0,12
82067	Santa Flavia	Sicilia	Palermo	279	19,2	0,64
82068	Sciarra	Sicilia	Palermo	91	2,9	0,00
82069	Sclafani Bagni	Sicilia	Palermo	191	1,4	0,02
82070	Termini Imerese	Sicilia	Palermo	1051	13,8	1,76

82071 Terrasini	Sicilia	Palermo	394	19,9	1,06
82072 Torretta	Sicilia	Palermo	182	7,1	0,24
82073 Trabia	Sicilia	Palermo	368	16,7	0,22
82074 Trappeto	Sicilia	Palermo	129	30,9	0,00
82075 Ustica	Sicilia	Palermo	70	8,5	0,17
82076 Valledolmo	Sicilia	Palermo	114	4,4	0,00
82077 Ventimiglia di Sicilia	Sicilia	Palermo	96	3,6	0,09
82078 Vicari	Sicilia	Palermo	222	2,6	0,22
82079 Villabate	Sicilia	Palermo	182	48,0	0,80
82080 Villafraati	Sicilia	Palermo	145	5,7	0,03
82081 Scillato	Sicilia	Palermo	80	2,5	0,00
82082 Blufi	Sicilia	Palermo	83	3,8	0,00
83001 Alcara li Fusi	Sicilia	Messina	93	1,5	0,80
83002 Ali	Sicilia	Messina	43	2,7	0,00
83003 Ali Terme	Sicilia	Messina	77	12,4	0,02
83004 Antillo	Sicilia	Messina	77	1,8	0,09
83005 Barcellona Pozzo di Gotto	Sicilia	Messina	956	16,3	4,47
83006 Basicò	Sicilia	Messina	50	4,2	0,08
83007 Brolo	Sicilia	Messina	155	20,3	1,58
83008 Capizzi	Sicilia	Messina	128	1,8	1,01
83009 Capo d'Orlando	Sicilia	Messina	386	26,9	0,83
83010 Capri Leone	Sicilia	Messina	98	14,6	0,00
83011 Caronia	Sicilia	Messina	331	1,5	1,45
83012 Casalvecchio Siculo	Sicilia	Messina	89	2,7	0,24
83013 Castel di Lucio	Sicilia	Messina	73	2,6	0,00
83014 Castell'Umberto	Sicilia	Messina	126	11,1	0,82
83015 Castelmola	Sicilia	Messina	88	5,3	0,23
83016 Castrolibate	Sicilia	Messina	109	2,1	1,61
83017 Cesarò	Sicilia	Messina	215	1,0	0,00
83018 Condò	Sicilia	Messina	32	6,3	0,60
83019 Falcone	Sicilia	Messina	106	11,4	1,72
83020 Ficarra	Sicilia	Messina	99	5,3	0,00
83021 Fiumedinisi	Sicilia	Messina	83	2,3	0,00
83022 Floresta	Sicilia	Messina	37	1,2	0,00
83023 Fondachelli-Fantina	Sicilia	Messina	90	2,2	0,00
83024 Forza d'Agrò	Sicilia	Messina	52	4,6	0,68
83025 Francavilla di Sicilia	Sicilia	Messina	187	2,3	0,61
83026 Frazzanò	Sicilia	Messina	40	5,7	0,64
83027 Furci Siculo	Sicilia	Messina	109	6,1	0,50
83028 Furnari	Sicilia	Messina	271	20,1	10,08
83029 Gaggi	Sicilia	Messina	58	7,6	0,45
83030 Galati Mamertino	Sicilia	Messina	103	2,6	0,18
83031 Gallodoro	Sicilia	Messina	24	3,5	0,00
83032 Giardini-Naxos	Sicilia	Messina	181	34,4	1,02
83033 Gioiosa Marea	Sicilia	Messina	316	12,0	1,39
83034 Graniti	Sicilia	Messina	56	5,6	0,91
83035 Gualtieri Sicaminò	Sicilia	Messina	64	4,5	0,28
83036 Itala	Sicilia	Messina	53	4,9	0,22
83037 Leni	Sicilia	Messina	42	4,9	0,00
83038 Letojanni	Sicilia	Messina	103	15,5	1,29
83039 Librizzi	Sicilia	Messina	71	3,0	0,83
83040 Limina	Sicilia	Messina	43	4,3	0,00
83041 Lipari	Sicilia	Messina	673	7,5	3,53
83042 Longi	Sicilia	Messina	57	1,4	0,37
83043 Malfa	Sicilia	Messina	56	6,5	0,00
83044 Malvagna	Sicilia	Messina	23	3,5	0,00
83045 Mandanici	Sicilia	Messina	36	3,1	0,00
83046 Mazzarrà Sant'Andrea	Sicilia	Messina	71	10,7	0,44
83047 Merì	Sicilia	Messina	41	22,1	0,00
83048 Messina	Sicilia	Messina	3594	16,9	17,05
83049 Milazzo	Sicilia	Messina	827	33,7	2,15
83050 Militello Rosmarino	Sicilia	Messina	91	3,1	0,00
83051 Mirto	Sicilia	Messina	69	7,5	0,82
83052 Mistretta	Sicilia	Messina	277	2,2	10,00
83053 Moio Alcantara	Sicilia	Messina	46	5,4	0,00
83054 Monforte San Giorgio	Sicilia	Messina	125	3,9	0,21
83055 Mongiuffi Melia	Sicilia	Messina	68	2,8	0,00
83056 Montagnareale	Sicilia	Messina	82	5,0	0,00
83057 Montalbano Elicona	Sicilia	Messina	174	2,6	0,55
83058 Motta Camastra	Sicilia	Messina	69	2,7	3,43
83059 Motta d'Affermo	Sicilia	Messina	81	5,6	0,00
83060 Naso	Sicilia	Messina	253	6,9	0,08
83061 Nizza di Sicilia	Sicilia	Messina	77	5,8	0,08
83062 Novara di Sicilia	Sicilia	Messina	113	2,3	0,03
83063 Oliveri	Sicilia	Messina	87	8,4	2,13
83064 Pace del Mela	Sicilia	Messina	333	27,5	1,25
83065 Pagliara	Sicilia	Messina	46	3,2	1,03
83066 Patti	Sicilia	Messina	484	9,7	4,91
83067 Pettineo	Sicilia	Messina	87	2,9	1,67
83068 Piraino	Sicilia	Messina	210	12,5	0,43
83069 Raccuja	Sicilia	Messina	93	3,7	0,29
83070 Reitano	Sicilia	Messina	90	6,4	-0,85
83071 Roccaflorida	Sicilia	Messina	11	9,6	0,00
83072 Roccalumera	Sicilia	Messina	117	13,2	0,22
83073 Roccalvina	Sicilia	Messina	59	8,3	1,77
83074 Roccella Valdemone	Sicilia	Messina	80	1,9	0,25
83075 Rodi Milici	Sicilia	Messina	148	4,1	6,01
83076 Rometta	Sicilia	Messina	237	7,4	0,00
83077 San Filippo del Mela	Sicilia	Messina	345	34,5	1,03
83078 San Fratello	Sicilia	Messina	172	2,6	0,43
83079 San Marco d'Alunzio	Sicilia	Messina	102	3,9	0,68
83080 San Pier Niceto	Sicilia	Messina	134	3,7	0,23
83081 San Piero Patti	Sicilia	Messina	156	3,7	1,05
83082 San Salvatore di Fitalia	Sicilia	Messina	79	5,3	0,00
83083 Santa Domenica Vittoria	Sicilia	Messina	60	3,0	0,59
83084 Sant'Agata di Militello	Sicilia	Messina	389	11,5	1,45

83085	Sant'Alessio Siculo	Sicilia	Messina	75	12,2	0,49
83086	Santa Lucia del Mela	Sicilia	Messina	227	2,7	1,32
83087	Santa Marina Salina	Sicilia	Messina	46	5,3	0,00
83088	Sant'Angelo di Brolo	Sicilia	Messina	214	7,1	0,14
83089	Santa Teresa di Riva	Sicilia	Messina	178	22,1	1,73
83090	San Teodoro	Sicilia	Messina	45	3,2	0,03
83091	Santo Stefano di Camastra	Sicilia	Messina	175	8,0	-0,48
83092	Saponara	Sicilia	Messina	129	4,9	0,68
83093	Savoca	Sicilia	Messina	86	9,6	0,20
83094	Scaletta Zanclea	Sicilia	Messina	51	10,8	0,06
83095	Sinagra	Sicilia	Messina	154	6,5	1,09
83096	Spadafora	Sicilia	Messina	116	11,1	0,00
83097	Taormina	Sicilia	Messina	282	21,6	2,49
83098	Torregrotta	Sicilia	Messina	152	37,1	0,48
83099	Tortorici	Sicilia	Messina	208	3,0	0,19
83100	Tripi	Sicilia	Messina	116	2,1	1,64
83101	Tusa	Sicilia	Messina	206	5,0	0,51
83102	Ucria	Sicilia	Messina	98	3,8	0,37
83103	Valdina	Sicilia	Messina	79	30,6	0,11
83104	Venetico	Sicilia	Messina	124	27,7	0,07
83105	Villafranca Tirrena	Sicilia	Messina	202	14,3	1,53
83106	Terme Vigliatore	Sicilia	Messina	329	25,0	1,74
83107	Acquedolci	Sicilia	Messina	217	16,9	1,01
83108	Torrenova	Sicilia	Messina	212	16,5	10,43
84001	Agrigento	Sicilia	Agrigento	2265	9,3	5,58
84002	Alessandria della Rocca	Sicilia	Agrigento	138	2,2	0,80
84003	Aragona	Sicilia	Agrigento	467	6,3	0,71
84004	Bivona	Sicilia	Agrigento	229	2,6	0,09
84005	Burgio	Sicilia	Agrigento	112	2,7	0,00
84006	Calamonaci	Sicilia	Agrigento	83	2,5	0,00
84007	Caltabellotta	Sicilia	Agrigento	247	2,0	0,43
84008	Camastra	Sicilia	Agrigento	104	6,4	0,17
84009	Cammarata	Sicilia	Agrigento	568	3,0	1,69
84010	Campobello di Licata	Sicilia	Agrigento	460	5,7	0,93
84011	Canicattì	Sicilia	Agrigento	952	10,4	6,12
84012	Casteltermeni	Sicilia	Agrigento	346	3,5	0,52
84013	Castrofilippo	Sicilia	Agrigento	127	7,0	0,29
84014	Cattolica Eraclea	Sicilia	Agrigento	224	3,6	0,15
84015	Cianciana	Sicilia	Agrigento	139	3,7	0,65
84016	Comitini	Sicilia	Agrigento	79	3,6	0,11
84017	Favara	Sicilia	Agrigento	934	11,4	-2,89
84018	Grotte	Sicilia	Agrigento	173	7,2	0,28
84019	Joppolo Giancaxio	Sicilia	Agrigento	86	4,5	0,08
84020	Lampedusa e Linosa	Sicilia	Agrigento	249	9,9	0,09
84021	Licata	Sicilia	Agrigento	1447	8,1	10,78
84022	Lucca Sicula	Sicilia	Agrigento	78	4,2	0,00
84023	Menfi	Sicilia	Agrigento	761	6,7	3,12
84024	Montallegro	Sicilia	Agrigento	130	4,8	1,06
84025	Montevago	Sicilia	Agrigento	230	7,0	0,02
84026	Naro	Sicilia	Agrigento	620	3,0	2,11
84027	Palma di Montechiaro	Sicilia	Agrigento	578	7,5	0,51
84028	Porto Empedocle	Sicilia	Agrigento	425	16,9	0,19
84029	Racalmuto	Sicilia	Agrigento	442	6,5	0,52
84030	Raffadali	Sicilia	Agrigento	350	15,8	0,79
84031	Ravanusa	Sicilia	Agrigento	350	7,1	4,21
84032	Realmonte	Sicilia	Agrigento	226	11,1	0,33
84033	Ribera	Sicilia	Agrigento	651	5,5	2,39
84034	Sambuca di Sicilia	Sicilia	Agrigento	364	3,8	0,91
84035	San Biagio Platani	Sicilia	Agrigento	138	3,2	0,24
84036	San Giovanni Gemini	Sicilia	Agrigento	231	8,7	0,00
84037	Santa Elisabetta	Sicilia	Agrigento	94	5,8	0,10
84038	Santa Margherita di Belice	Sicilia	Agrigento	367	5,5	0,36
84039	Sant'Angelo Muxaro	Sicilia	Agrigento	148	2,3	1,01
84040	Santo Stefano Quisquina	Sicilia	Agrigento	262	3,1	0,32
84041	Sciacca	Sicilia	Agrigento	1411	7,4	9,78
84042	Siculiana	Sicilia	Agrigento	214	5,2	1,34
84043	Villafranca Sicula	Sicilia	Agrigento	77	4,4	0,00
85001	Acquaviva Platani	Sicilia	Caltanissetta	94	6,4	0,35
85002	Bompensiere	Sicilia	Caltanissetta	43	2,1	0,79
85003	Butera	Sicilia	Caltanissetta	792	2,7	1,01
85004	Caltanissetta	Sicilia	Caltanissetta	2468	5,9	9,52
85005	Campofranco	Sicilia	Caltanissetta	129	3,6	0,05
85006	Delia	Sicilia	Caltanissetta	103	8,3	0,02
85007	Gela	Sicilia	Caltanissetta	2365	8,5	9,98
85008	Marianopoli	Sicilia	Caltanissetta	57	4,3	0,00
85009	Mazzerino	Sicilia	Caltanissetta	567	1,9	0,30
85010	Milena	Sicilia	Caltanissetta	133	5,4	0,50
85011	Montedoro	Sicilia	Caltanissetta	90	6,2	0,42
85012	Mussomeli	Sicilia	Caltanissetta	566	3,5	0,16
85013	Niscemi	Sicilia	Caltanissetta	617	6,4	1,11
85014	Resuttano	Sicilia	Caltanissetta	121	3,2	0,05
85015	Riesi	Sicilia	Caltanissetta	388	5,8	2,41
85016	San Cataldo	Sicilia	Caltanissetta	466	6,4	0,30
85017	Santa Caterina Villarmosa	Sicilia	Caltanissetta	248	3,3	0,00
85018	Serradifalco	Sicilia	Caltanissetta	277	6,6	2,42
85019	Sommatino	Sicilia	Caltanissetta	238	6,9	1,54
85020	Sutera	Sicilia	Caltanissetta	90	2,5	0,02
85021	Vallelunga Pratameno	Sicilia	Caltanissetta	163	4,2	0,37
85022	Villalba	Sicilia	Caltanissetta	137	3,3	0,00
86001	Agira	Sicilia	Enna	529	3,2	0,40
86002	Aidone	Sicilia	Enna	355	1,7	0,00
86003	Assoro	Sicilia	Enna	437	3,9	6,85
86004	Barrafranca	Sicilia	Enna	285	5,3	0,40
86005	Calascibetta	Sicilia	Enna	270	3,0	0,14
86006	Catenanuova	Sicilia	Enna	146	13,1	3,04
86007	Centuripe	Sicilia	Enna	530	3,1	0,05

86008	Cerami	Sicilia	Enna	199	2,1	0,00
86009	Enna	Sicilia	Enna	1348	3,8	0,55
86010	Gagliano Castelferrato	Sicilia	Enna	182	3,3	0,14
86011	Leonforte	Sicilia	Enna	331	3,9	0,13
86012	Nicosia	Sicilia	Enna	735	3,4	0,53
86013	Nissoria	Sicilia	Enna	215	3,5	0,93
86014	Piazza Armerina	Sicilia	Enna	969	3,2	5,04
86015	Pietraperzia	Sicilia	Enna	297	2,5	0,21
86016	Regalbuto	Sicilia	Enna	432	2,5	0,19
86017	Sperlinga	Sicilia	Enna	110	1,9	0,00
86018	Troina	Sicilia	Enna	471	2,8	3,67
86019	Valguarnera Caropepe	Sicilia	Enna	104	11,1	0,00
86020	Villarosa	Sicilia	Enna	204	3,7	0,00
87001	Acì Bonaccorsi	Sicilia	Catania	70	40,9	0,00
87002	Acì Castello	Sicilia	Catania	277	32,0	0,00
87003	Acì Catania	Sicilia	Catania	272	32,1	0,00
87004	Acireale	Sicilia	Catania	1034	25,7	0,00
87005	Acì Sant'Antonio	Sicilia	Catania	403	28,3	0,09
87006	Adrano	Sicilia	Catania	810	9,8	0,77
87007	Belpasso	Sicilia	Catania	1699	10,3	8,25
87008	Biancavilla	Sicilia	Catania	626	9,0	0,57
87009	Bronte	Sicilia	Catania	781	3,1	2,25
87010	Calatabiano	Sicilia	Catania	167	6,4	0,39
87011	Caltagirone	Sicilia	Catania	1600	4,2	1,41
87012	Camporotondo Etneo	Sicilia	Catania	142	21,8	0,00
87013	Castel di Iudica	Sicilia	Catania	355	3,5	0,61
87014	Castiglione di Sicilia	Sicilia	Catania	320	2,7	-1,56
87015	Catania	Sicilia	Catania	5121	28,2	47,97
87016	Fiumefreddo di Sicilia	Sicilia	Catania	180	14,9	0,05
87017	Giarre	Sicilia	Catania	576	21,2	0,27
87018	Grammichele	Sicilia	Catania	390	12,2	1,78
87019	Gravina di Catania	Sicilia	Catania	254	49,9	1,80
87020	Licodia Eubea	Sicilia	Catania	332	3,0	2,07
87021	Linguaglossa	Sicilia	Catania	234	3,9	0,00
87022	Maletto	Sicilia	Catania	127	3,1	0,60
87023	Mascali	Sicilia	Catania	470	12,5	0,23
87024	Mascalucia	Sicilia	Catania	600	37,0	2,17
87025	Militello in Val di Catania	Sicilia	Catania	307	4,9	7,11
87026	Milo	Sicilia	Catania	96	5,8	0,00
87027	Mineo	Sicilia	Catania	522	2,1	6,68
87028	Mirabella Imbaccari	Sicilia	Catania	114	7,5	0,00
87029	Misterbianco	Sicilia	Catania	1044	27,9	13,46
87030	Motta Sant'Anastasia	Sicilia	Catania	400	11,3	0,03
87031	Nicolosi	Sicilia	Catania	300	7,1	2,01
87032	Palagonia	Sicilia	Catania	398	6,9	6,70
87033	Paternò	Sicilia	Catania	1049	7,3	3,26
87034	Pedara	Sicilia	Catania	411	21,5	0,40
87035	Piedimonte Etneo	Sicilia	Catania	196	7,4	0,06
87036	Raddusa	Sicilia	Catania	98	4,2	0,00
87037	Ramacca	Sicilia	Catania	650	2,1	1,66
87038	Randazzo	Sicilia	Catania	494	2,4	-0,16
87039	Riposto	Sicilia	Catania	308	23,5	0,27
87040	San Cono	Sicilia	Catania	62	9,5	0,01
87041	San Giovanni la Punta	Sicilia	Catania	436	40,5	3,22
87042	San Gregorio di Catania	Sicilia	Catania	192	34,2	0,15
87043	San Michele di Ganzaria	Sicilia	Catania	119	4,6	0,00
87044	San Pietro Clarenza	Sicilia	Catania	166	26,6	1,72
87045	Sant'Agata li Battiati	Sicilia	Catania	139	44,9	0,68
87046	Sant'Alfio	Sicilia	Catania	103	4,0	0,00
87047	Santa Maria di Licodia	Sicilia	Catania	277	10,6	0,32
87048	Santa Venerina	Sicilia	Catania	338	17,9	0,44
87049	Scordia	Sicilia	Catania	370	15,3	1,55
87050	Trecastagni	Sicilia	Catania	313	16,4	1,21
87051	Tremestieri Etneo	Sicilia	Catania	241	37,3	1,66
87052	Valverde	Sicilia	Catania	128	23,3	0,25
87053	Viagrande	Sicilia	Catania	249	24,9	0,19
87054	Vizzini	Sicilia	Catania	424	3,4	1,35
87055	Zafferana Etnea	Sicilia	Catania	370	4,8	0,07
87056	Mazzarrone	Sicilia	Catania	182	5,3	0,00
87057	Maniace	Sicilia	Catania	157	4,2	0,08
87058	Ragalna	Sicilia	Catania	252	6,4	1,11
88001	Acate	Sicilia	Ragusa	755	7,4	2,59
88002	Chiaramonte Gulfi	Sicilia	Ragusa	840	6,6	3,94
88003	Comiso	Sicilia	Ragusa	1096	16,9	3,57
88004	Giarratana	Sicilia	Ragusa	219	5,1	1,92
88005	Ispica	Sicilia	Ragusa	1385	12,3	1,98
88006	Modica	Sicilia	Ragusa	3136	10,8	11,47
88007	Monterosso Almo	Sicilia	Ragusa	197	3,5	0,43
88008	Pozzallo	Sicilia	Ragusa	444	29,0	0,24
88009	Ragusa	Sicilia	Ragusa	3763	8,5	8,97
88010	Santa Croce Camerina	Sicilia	Ragusa	749	18,3	2,16
88011	Scicli	Sicilia	Ragusa	1717	12,4	4,39
88012	Vittoria	Sicilia	Ragusa	2625	14,5	9,59
89001	Augusta	Sicilia	Siracusa	2112	19,1	3,67
89002	Avola	Sicilia	Siracusa	866	11,7	9,29
89003	Buccheri	Sicilia	Siracusa	181	3,2	0,00
89004	Buscemi	Sicilia	Siracusa	135	2,6	0,04
89005	Canicattini Bagni	Sicilia	Siracusa	189	12,7	1,97
89006	Carlentini	Sicilia	Siracusa	887	5,6	1,05
89007	Cassarò	Sicilia	Siracusa	92	4,7	0,14
89008	Ferla	Sicilia	Siracusa	124	5,0	0,02
89009	Floridia	Sicilia	Siracusa	399	15,1	4,94
89010	Francofonte	Sicilia	Siracusa	436	5,9	1,17
89011	Lentini	Sicilia	Siracusa	1273	5,9	4,88
89012	Melilli	Sicilia	Siracusa	1377	10,2	6,18
89013	Noto	Sicilia	Siracusa	3240	5,9	16,26

89014	Pachino	Sicilia	Siracusa	1430	28,2	4,01
89015	Palazzolo Acreide	Sicilia	Siracusa	444	5,1	5,10
89016	Rosolini	Sicilia	Siracusa	685	9,0	10,68
89017	Siracusa	Sicilia	Siracusa	3516	17,0	11,49
89018	Solarino	Sicilia	Siracusa	224	17,3	2,01
89019	Sortino	Sicilia	Siracusa	435	4,7	0,44
89020	Portopalo di Capo Passero	Sicilia	Siracusa	519	34,6	1,58
89021	Priolo Gargallo	Sicilia	Siracusa	1295	22,9	6,52
90001	Aggius	Sardegna	Sassari	114	1,3	0,00
90002	Alà dei Sardi	Sardegna	Sassari	226	1,1	0,43
90003	Alghero	Sardegna	Sassari	1659	7,4	0,98
90004	Anela	Sardegna	Sassari	57	1,6	0,00
90005	Ardara	Sardegna	Sassari	115	3,0	0,00
90006	Arzachena	Sardegna	Sassari	1268	5,5	2,42
90007	Banari	Sardegna	Sassari	43	2,0	0,00
90008	Benetutti	Sardegna	Sassari	134	1,4	0,00
90009	Berchidda	Sardegna	Sassari	298	1,5	0,00
90010	Bessude	Sardegna	Sassari	50	1,9	0,00
90011	Bonnanaro	Sardegna	Sassari	98	4,5	0,00
90012	Bono	Sardegna	Sassari	157	2,1	0,00
90013	Bonorva	Sardegna	Sassari	252	1,7	0,00
90014	Bortigadas	Sardegna	Sassari	144	1,9	0,03
90015	Borutta	Sardegna	Sassari	26	5,5	0,00
90016	Bottidda	Sardegna	Sassari	72	2,1	0,00
90017	Buddusò	Sardegna	Sassari	335	1,9	0,00
90018	Bultei	Sardegna	Sassari	142	1,5	0,00
90019	Bulzi	Sardegna	Sassari	49	2,3	0,00
90020	Burgos	Sardegna	Sassari	51	2,8	0,00
90021	Calangianus	Sardegna	Sassari	213	1,7	0,00
90022	Cargeghe	Sardegna	Sassari	71	5,9	0,00
90023	Castelsardo	Sardegna	Sassari	295	6,8	1,26
90024	Cheremule	Sardegna	Sassari	74	3,0	0,00
90025	Chiararamonti	Sardegna	Sassari	135	1,4	0,00
90026	Codrongianos	Sardegna	Sassari	196	6,4	0,00
90027	Cossoine	Sardegna	Sassari	98	2,5	0,00
90028	Esporlatu	Sardegna	Sassari	29	1,6	0,00
90029	Florinas	Sardegna	Sassari	133	3,7	0,00
90030	Giave	Sardegna	Sassari	135	2,9	0,00
90031	Illorai	Sardegna	Sassari	90	1,6	0,00
90032	Ittireddu	Sardegna	Sassari	50	2,1	0,00
90033	Ittiri	Sardegna	Sassari	322	2,9	0,00
90034	Laerru	Sardegna	Sassari	61	3,1	0,00
90035	La Maddalena	Sardegna	Sassari	401	7,8	0,31
90036	Luogosanto	Sardegna	Sassari	276	2,0	0,00
90037	Luras	Sardegna	Sassari	209	2,4	0,00
90038	Mara	Sardegna	Sassari	47	2,5	0,00
90039	Martis	Sardegna	Sassari	53	2,3	0,00
90040	Monteleone Rocca Doria	Sardegna	Sassari	27	2,0	0,00
90041	Monti	Sardegna	Sassari	226	1,8	0,00
90042	Mores	Sardegna	Sassari	265	2,8	0,00
90043	Muros	Sardegna	Sassari	88	7,8	0,00
90044	Nughedu San Nicolò	Sardegna	Sassari	78	1,1	0,03
90045	Nule	Sardegna	Sassari	73	1,4	0,04
90046	Nulvi	Sardegna	Sassari	142	2,1	0,00
90047	Olbia	Sardegna	Sassari	2879	7,5	17,55
90048	Olmedo	Sardegna	Sassari	222	6,6	0,00
90049	Oschiri	Sardegna	Sassari	353	1,6	0,00
90050	Osilo	Sardegna	Sassari	197	2,0	0,00
90051	Ossi	Sardegna	Sassari	247	8,2	0,00
90052	Ozieri	Sardegna	Sassari	749	3,0	0,08
90053	Padria	Sardegna	Sassari	86	1,8	0,00
90054	Palau	Sardegna	Sassari	368	8,3	0,42
90055	Pattada	Sardegna	Sassari	220	1,3	0,00
90056	Perfugas	Sardegna	Sassari	203	3,3	0,00
90057	Ploaghe	Sardegna	Sassari	290	3,0	0,00
90058	Porto Torres	Sardegna	Sassari	1118	10,7	2,59
90059	Pozzomaggiore	Sardegna	Sassari	178	2,3	0,00
90060	Putifigari	Sardegna	Sassari	61	1,1	0,00
90061	Romana	Sardegna	Sassari	51	2,3	0,00
90062	Aglientu	Sardegna	Sassari	325	2,2	1,06
90063	Santa Teresa Gallura	Sardegna	Sassari	508	5,0	2,10
90064	Sassari	Sardegna	Sassari	4080	7,5	0,35
90065	Sedini	Sardegna	Sassari	98	2,4	0,00
90066	Semestene	Sardegna	Sassari	50	1,3	0,00
90067	Sennori	Sardegna	Sassari	157	5,0	0,39
90068	Siligo	Sardegna	Sassari	113	2,6	0,00
90069	Sorso	Sardegna	Sassari	658	9,8	0,08
90070	Tempio Pausania	Sardegna	Sassari	633	3,0	0,00
90071	Thiesi	Sardegna	Sassari	193	3,1	0,00
90072	Tissi	Sardegna	Sassari	59	5,7	0,00
90073	Torralba	Sardegna	Sassari	124	3,4	0,00
90074	Trinità d'Agultu e Vignola	Sardegna	Sassari	342	2,6	0,99
90075	Tula	Sardegna	Sassari	119	1,8	0,00
90076	Uri	Sardegna	Sassari	150	2,6	0,03
90077	Usini	Sardegna	Sassari	189	6,1	0,00
90078	Villanova Monteleone	Sardegna	Sassari	240	1,2	0,00
90079	Valledoria	Sardegna	Sassari	249	9,6	1,12
90080	Telti	Sardegna	Sassari	168	2,0	1,04
90081	Badesi	Sardegna	Sassari	162	5,2	3,02
90082	Viddalba	Sardegna	Sassari	122	2,4	0,00
90083	Golfo Aranci	Sardegna	Sassari	268	7,2	0,06
90084	Loiri Porto San Paolo	Sardegna	Sassari	394	3,3	2,12
90085	Sant'Antonio di Gallura	Sardegna	Sassari	138	1,7	0,03
90086	Tergu	Sardegna	Sassari	83	2,3	0,00
90087	Santa Maria Coghinas	Sardegna	Sassari	97	4,2	0,00
90088	Erula	Sardegna	Sassari	63	1,6	0,05

90089	Stintino	Sardegna	Sassari	252	4,3	2,10
90090	Padru	Sardegna	Sassari	182	1,1	0,00
90091	Budoni	Sardegna	Sassari	475	8,7	1,82
90092	San Teodoro	Sardegna	Sassari	575	5,3	0,62
91001	Aritzo	Sardegna	Nuoro	75	1,0	0,24
91002	Arzana	Sardegna	Nuoro	153	0,9	0,00
91003	Atzara	Sardegna	Nuoro	69	1,9	0,00
91004	Austis	Sardegna	Nuoro	60	1,2	0,00
91005	Bari Sardo	Sardegna	Nuoro	224	6,0	0,03
91006	Baunei	Sardegna	Nuoro	165	0,8	0,01
91007	Belvi	Sardegna	Nuoro	38	2,1	0,00
91008	Birori	Sardegna	Nuoro	65	3,8	0,00
91009	Bitti	Sardegna	Nuoro	309	1,4	0,00
91010	Bolotana	Sardegna	Nuoro	310	2,9	0,00
91011	Borore	Sardegna	Nuoro	173	4,0	0,00
91012	Bortigali	Sardegna	Nuoro	118	1,7	0,00
91016	Desulo	Sardegna	Nuoro	97	1,3	0,00
91017	Dorgali	Sardegna	Nuoro	568	2,5	0,06
91018	Dualchi	Sardegna	Nuoro	56	2,4	0,00
91019	Elini	Sardegna	Nuoro	50	4,7	0,00
91024	Fonni	Sardegna	Nuoro	203	1,8	0,00
91025	Gadoni	Sardegna	Nuoro	66	1,5	0,00
91026	Gairo	Sardegna	Nuoro	139	1,8	0,00
91027	Galtelli	Sardegna	Nuoro	174	3,1	0,00
91028	Gavoi	Sardegna	Nuoro	119	3,1	0,00
91031	Girasole	Sardegna	Nuoro	89	6,7	0,04
91032	Ilbono	Sardegna	Nuoro	108	3,5	0,00
91033	Irgoli	Sardegna	Nuoro	181	2,4	0,00
91035	Jerzu	Sardegna	Nuoro	151	1,5	0,00
91037	Lanusei	Sardegna	Nuoro	192	3,6	0,00
91038	Lei	Sardegna	Nuoro	37	2,0	0,00
91039	Loceri	Sardegna	Nuoro	70	3,6	0,00
91040	Loculi	Sardegna	Nuoro	89	2,3	0,00
91041	Lodè	Sardegna	Nuoro	172	1,4	0,00
91042	Lotzorai	Sardegna	Nuoro	122	7,2	0,00
91043	Lula	Sardegna	Nuoro	204	1,4	0,00
91044	Macomer	Sardegna	Nuoro	508	4,1	0,53
91046	Mamoiada	Sardegna	Nuoro	160	3,3	0,00
91047	Meana Sardo	Sardegna	Nuoro	125	1,7	0,00
91050	Noragugume	Sardegna	Nuoro	55	2,1	0,07
91051	Nuoro	Sardegna	Nuoro	967	5,0	0,05
91055	Oliena	Sardegna	Nuoro	377	2,3	0,00
91056	Ollolai	Sardegna	Nuoro	80	2,9	0,00
91057	Olzai	Sardegna	Nuoro	102	1,5	0,00
91058	Onani	Sardegna	Nuoro	99	1,4	0,00
91059	Onifai	Sardegna	Nuoro	65	1,5	0,74
91060	Oniferi	Sardegna	Nuoro	85	2,4	0,00
91061	Orani	Sardegna	Nuoro	334	2,6	0,00
91062	Orgosolo	Sardegna	Nuoro	258	1,2	0,00
91063	Orosei	Sardegna	Nuoro	576	6,3	0,76
91064	Orotelli	Sardegna	Nuoro	126	2,1	0,08
91066	Ortueri	Sardegna	Nuoro	71	1,8	0,00
91067	Orune	Sardegna	Nuoro	172	1,3	0,00
91068	Osidda	Sardegna	Nuoro	40	1,5	0,00
91069	Osini	Sardegna	Nuoro	60	1,5	0,00
91070	Ottana	Sardegna	Nuoro	351	7,8	0,00
91071	Ovodda	Sardegna	Nuoro	93	2,3	0,00
91072	Perdasdefogu	Sardegna	Nuoro	136	1,7	0,00
91073	Posada	Sardegna	Nuoro	215	6,6	0,54
91077	Sarule	Sardegna	Nuoro	125	2,4	0,00
91083	Silanus	Sardegna	Nuoro	126	2,6	0,00
91084	Sindia	Sardegna	Nuoro	144	2,5	0,00
91085	Siniscola	Sardegna	Nuoro	758	3,9	0,58
91086	Sorgono	Sardegna	Nuoro	97	1,7	0,00
91088	Talana	Sardegna	Nuoro	114	1,0	0,00
91089	Tertenia	Sardegna	Nuoro	250	2,1	0,00
91090	Teti	Sardegna	Nuoro	54	1,2	0,00
91091	Tiana	Sardegna	Nuoro	36	1,9	0,00
91093	Tonara	Sardegna	Nuoro	102	2,0	0,00
91094	Torpè	Sardegna	Nuoro	213	2,3	0,06
91095	Tortoli	Sardegna	Nuoro	528	13,1	0,32
91097	Triei	Sardegna	Nuoro	89	2,7	0,00
91098	Ulassai	Sardegna	Nuoro	76	0,6	0,00
91099	Urzulei	Sardegna	Nuoro	129	1,0	0,00
91100	Ussassai	Sardegna	Nuoro	72	1,5	0,00
91101	Villagrande Strisaili	Sardegna	Nuoro	254	1,2	0,03
91103	Cardedu	Sardegna	Nuoro	144	4,3	2,23
91104	Lodine	Sardegna	Nuoro	20	2,6	0,00
92003	Assemini	Sardegna	Cagliari	896	7,6	33,63
92009	Cagliari	Sardegna	Cagliari	2074	24,5	0,44
92011	Capoterra	Sardegna	Cagliari	584	8,5	0,04
92015	Decimomannu	Sardegna	Cagliari	226	8,2	0,19
92037	Maracalagonis	Sardegna	Cagliari	344	3,4	0,22
92050	Pula	Sardegna	Cagliari	516	3,7	0,23
92051	Quartu Sant'Elena	Sardegna	Cagliari	1215	12,6	0,45
92066	Sarroch	Sardegna	Cagliari	565	8,3	0,00
92068	Selargius	Sardegna	Cagliari	425	15,9	0,04
92074	Sestu	Sardegna	Cagliari	553	11,4	0,00
92075	Settimo San Pietro	Sardegna	Cagliari	176	7,5	0,00
92080	Sinnai	Sardegna	Cagliari	491	2,2	0,03
92090	Uta	Sardegna	Cagliari	525	3,9	57,84
92099	Villa San Pietro	Sardegna	Cagliari	98	2,4	0,00
92105	Quartucciu	Sardegna	Cagliari	285	10,2	0,58
92108	Elmas	Sardegna	Cagliari	433	30,8	0,19
92109	Monsezzato	Sardegna	Cagliari	267	41,5	0,00
93001	Andreis	Friuli Venezia Giulia	Pordenone	29	1,1	0,00

93002	Arba	Friuli Venezia Giulia	Pordenone	112	7,3	0,00
93004	Aviano	Friuli Venezia Giulia	Pordenone	993	8,8	3,02
93005	Azzano Decimo	Friuli Venezia Giulia	Pordenone	810	15,8	0,18
93006	Barcis	Friuli Venezia Giulia	Pordenone	66	0,6	0,00
93007	Brugnera	Friuli Venezia Giulia	Pordenone	635	21,8	5,65
93008	Budoia	Friuli Venezia Giulia	Pordenone	207	5,6	0,00
93009	Caneva	Friuli Venezia Giulia	Pordenone	451	10,8	0,79
93010	Casarsa della Delizia	Friuli Venezia Giulia	Pordenone	368	18,0	0,59
93011	Castelnovo del Friuli	Friuli Venezia Giulia	Pordenone	80	3,6	0,00
93012	Cavasso Nuovo	Friuli Venezia Giulia	Pordenone	94	8,9	0,00
93013	Chions	Friuli Venezia Giulia	Pordenone	389	11,6	0,06
93014	Cimolais	Friuli Venezia Giulia	Pordenone	61	0,6	0,93
93015	Claut	Friuli Venezia Giulia	Pordenone	96	0,6	0,00
93016	Clauzetto	Friuli Venezia Giulia	Pordenone	83	3,0	0,00
93017	Cordenons	Friuli Venezia Giulia	Pordenone	696	12,4	4,43
93018	Cordovado	Friuli Venezia Giulia	Pordenone	153	12,8	0,00
93019	Erto e Casso	Friuli Venezia Giulia	Pordenone	44	0,8	0,00
93020	Fanna	Friuli Venezia Giulia	Pordenone	103	10,0	0,00
93021	Fiume Veneto	Friuli Venezia Giulia	Pordenone	694	19,4	1,11
93022	Fontanafredda	Friuli Venezia Giulia	Pordenone	803	17,3	1,00
93024	Frisanco	Friuli Venezia Giulia	Pordenone	77	1,3	0,00
93025	Maniago	Friuli Venezia Giulia	Pordenone	724	10,4	3,26
93026	Meduno	Friuli Venezia Giulia	Pordenone	134	4,2	1,01
93027	Montereale Valcellina	Friuli Venezia Giulia	Pordenone	403	5,9	0,00
93028	Morsano al Tagliamento	Friuli Venezia Giulia	Pordenone	275	8,5	0,34
93029	Pasiano di Pordenone	Friuli Venezia Giulia	Pordenone	509	11,2	0,00
93030	Pinzano al Tagliamento	Friuli Venezia Giulia	Pordenone	151	6,9	0,00
93031	Polcenigo	Friuli Venezia Giulia	Pordenone	253	5,1	0,29
93032	Porcia	Friuli Venezia Giulia	Pordenone	720	24,4	0,52
93033	Pordenone	Friuli Venezia Giulia	Pordenone	1547	40,5	2,25
93034	Prata di Pordenone	Friuli Venezia Giulia	Pordenone	503	21,9	2,51
93035	Pravissdomini	Friuli Venezia Giulia	Pordenone	228	14,1	0,00
93036	Roveredo in Piano	Friuli Venezia Giulia	Pordenone	410	25,9	0,29
93037	Sacile	Friuli Venezia Giulia	Pordenone	800	24,5	4,58
93038	San Giorgio della Richinvelda	Friuli Venezia Giulia	Pordenone	492	10,2	0,99
93039	San Martino al Tagliamento	Friuli Venezia Giulia	Pordenone	128	7,1	0,43
93040	San Quirino	Friuli Venezia Giulia	Pordenone	518	10,0	6,74
93041	San Vito al Tagliamento	Friuli Venezia Giulia	Pordenone	979	16,1	10,84
93042	Sequals	Friuli Venezia Giulia	Pordenone	229	8,3	0,00
93043	Sesto al Reghena	Friuli Venezia Giulia	Pordenone	499	12,3	0,93
93044	Spilimbergo	Friuli Venezia Giulia	Pordenone	821	11,4	1,69
93045	Tramonti di Sopra	Friuli Venezia Giulia	Pordenone	67	0,5	0,00
93046	Tramonti di Sotto	Friuli Venezia Giulia	Pordenone	75	0,9	0,00
93047	Travesio	Friuli Venezia Giulia	Pordenone	164	5,8	0,00
93049	Vito d'Asio	Friuli Venezia Giulia	Pordenone	129	2,4	0,00
93050	Vivaro	Friuli Venezia Giulia	Pordenone	192	5,1	0,00
93051	Zoppola	Friuli Venezia Giulia	Pordenone	630	13,8	0,54
93052	Vajont	Friuli Venezia Giulia	Pordenone	58	36,5	0,00
93053	Valvasone Arzene	Friuli Venezia Giulia	Pordenone	355	12,0	4,12
94001	Acquaviva d'Isernia	Molise	Isernia	32	2,4	0,00
94002	Agnone	Molise	Isernia	338	3,5	0,54
94003	Bagnoli del Trigno	Molise	Isernia	108	2,9	0,00
94004	Belmonte del Sannio	Molise	Isernia	67	3,3	0,00
94005	Cantalupo nel Sannio	Molise	Isernia	110	7,1	0,00
94006	Capracotta	Molise	Isernia	81	1,9	0,00
94007	Carovilli	Molise	Isernia	98	2,4	0,89
94008	Carpinone	Molise	Isernia	94	2,9	0,00
94009	Castel del Giudice	Molise	Isernia	35	2,3	0,00
94010	Castelpetroso	Molise	Isernia	112	4,9	0,09
94011	Castelpizzuto	Molise	Isernia	18	1,2	0,00
94012	Castel San Vincenzo	Molise	Isernia	40	1,8	0,36
94013	Castelverrino	Molise	Isernia	18	2,9	0,00
94014	Cerro al Volturno	Molise	Isernia	70	2,9	0,04
94015	Chiauci	Molise	Isernia	51	3,3	1,38
94016	Civitanova del Sannio	Molise	Isernia	132	2,6	0,00
94017	Colli a Volturno	Molise	Isernia	65	2,6	0,00
94018	Conca Casale	Molise	Isernia	21	1,5	0,00
94019	Filignano	Molise	Isernia	75	2,4	0,00
94020	Forli del Sannio	Molise	Isernia	57	1,8	0,52
94021	Fornelli	Molise	Isernia	56	2,4	0,00
94022	Frosolone	Molise	Isernia	222	4,5	0,17
94023	Isernia	Molise	Isernia	589	8,6	2,14
94024	Longano	Molise	Isernia	57	2,1	-0,02
94025	Macchia d'Isernia	Molise	Isernia	101	5,7	0,00
94026	Macchiagodena	Molise	Isernia	151	4,4	0,10
94027	Miranda	Molise	Isernia	61	2,8	0,00
94028	Montaquila	Molise	Isernia	130	5,1	0,00
94029	Montenero Val Cocchiara	Molise	Isernia	30	1,4	0,00
94030	Monteroduni	Molise	Isernia	125	3,4	0,00
94031	Pesche	Molise	Isernia	71	5,5	0,00
94032	Pescolanciano	Molise	Isernia	62	1,8	0,52
94033	Pescopennataro	Molise	Isernia	36	1,9	0,00
94034	Pettoranello del Molise	Molise	Isernia	75	4,8	0,00
94035	Pietrabbondante	Molise	Isernia	85	3,1	0,00
94036	Pizzone	Molise	Isernia	37	1,1	0,00
94037	Poggio Sannita	Molise	Isernia	67	2,6	0,00
94038	Pozzilli	Molise	Isernia	234	6,8	0,53
94039	Rionero Sannitico	Molise	Isernia	92	3,2	0,00
94040	Roccamandolfi	Molise	Isernia	61	1,1	0,00
94041	Roccasicura	Molise	Isernia	47	1,6	0,00
94042	Rocchetta a Volturno	Molise	Isernia	68	2,9	0,07
94043	San Pietro Avellana	Molise	Isernia	60	1,3	0,12
94044	Sant'Agapito	Molise	Isernia	70	4,4	0,00
94045	Santa Maria del Molise	Molise	Isernia	54	3,1	0,00
94046	Sant'Angelo del Pesco	Molise	Isernia	40	2,6	0,01
94047	Sant'Elena Sannita	Molise	Isernia	42	3,0	0,00

94048	Scapoli	Molise	Isernia	48	2,6	0,00
94049	Sessano del Molise	Molise	Isernia	78	3,1	0,00
94050	Sesto Campano	Molise	Isernia	151	4,3	0,00
94051	Vastogirardi	Molise	Isernia	100	1,7	0,05
94052	Venafro	Molise	Isernia	364	7,9	0,16
95001	Abbasanta	Sardegna	Oristano	222	5,6	0,00
95002	Aidomaggiore	Sardegna	Oristano	84	2,0	0,00
95003	Albagiara	Sardegna	Oristano	29	3,2	0,00
95004	Ales	Sardegna	Oristano	86	3,8	0,00
95005	Allai	Sardegna	Oristano	47	1,7	0,00
95006	Arborea	Sardegna	Oristano	571	6,0	0,03
95007	Ardauli	Sardegna	Oristano	62	3,0	0,00
95008	Assolo	Sardegna	Oristano	35	2,1	0,00
95009	Asuni	Sardegna	Oristano	45	2,1	0,00
95010	Baradili	Sardegna	Oristano	22	3,9	0,02
95011	Baratili San Pietro	Sardegna	Oristano	52	8,5	0,00
95012	Baressa	Sardegna	Oristano	51	4,1	0,00
95013	Bauladu	Sardegna	Oristano	80	3,3	0,00
95014	Bidoni	Sardegna	Oristano	17	1,5	0,00
95015	Bonarcado	Sardegna	Oristano	72	2,5	0,00
95016	Boronneddu	Sardegna	Oristano	16	3,5	0,00
95017	Busachi	Sardegna	Oristano	126	2,1	0,00
95018	Cabras	Sardegna	Oristano	385	3,8	0,00
95019	Cuglieri	Sardegna	Oristano	270	2,2	0,21
95020	Fordongianus	Sardegna	Oristano	86	2,2	0,00
95021	Ghilarza	Sardegna	Oristano	246	4,4	0,48
95022	Gonnoscodina	Sardegna	Oristano	35	3,9	0,00
95023	Gonnosnò	Sardegna	Oristano	53	3,4	0,00
95024	Gonnostramatza	Sardegna	Oristano	63	3,6	0,00
95025	Marrubiu	Sardegna	Oristano	358	5,8	0,00
95026	Masullas	Sardegna	Oristano	76	4,0	0,14
95027	Milis	Sardegna	Oristano	106	5,7	0,00
95028	Mogorella	Sardegna	Oristano	47	2,7	0,00
95029	Mogoro	Sardegna	Oristano	267	5,4	0,57
95030	Morgongiori	Sardegna	Oristano	79	1,7	0,00
95031	Narbolia	Sardegna	Oristano	128	3,2	0,00
95032	Neoneli	Sardegna	Oristano	72	1,5	0,00
95033	Norbello	Sardegna	Oristano	119	4,5	0,00
95034	Nughedu Santa Vittoria	Sardegna	Oristano	32	1,1	0,00
95035	Nurachi	Sardegna	Oristano	85	5,3	0,00
95036	Nureci	Sardegna	Oristano	28	2,2	0,00
95037	Ollastra	Sardegna	Oristano	79	3,7	0,00
95038	Oristano	Sardegna	Oristano	1084	12,8	0,81
95039	Palmas Arborea	Sardegna	Oristano	92	2,3	0,00
95040	Pau	Sardegna	Oristano	28	2,1	0,00
95041	Paulliatino	Sardegna	Oristano	195	1,9	0,00
95042	Pompu	Sardegna	Oristano	24	4,5	0,00
95043	Riola Sardo	Sardegna	Oristano	152	3,2	0,04
95044	Ruinias	Sardegna	Oristano	76	2,5	0,00
95045	Samugheo	Sardegna	Oristano	229	2,8	0,00
95046	San Nicolò d'Arcidano	Sardegna	Oristano	109	3,8	0,10
95047	Santa Giusta	Sardegna	Oristano	422	6,1	2,04
95048	Villa Sant'Antonio	Sardegna	Oristano	35	1,8	0,00
95049	Santu Lussurgiu	Sardegna	Oristano	189	1,9	0,00
95050	San Vero Milis	Sardegna	Oristano	288	4,0	0,01
95051	Scano di Montiferro	Sardegna	Oristano	104	1,7	0,00
95052	Sedilo	Sardegna	Oristano	231	3,4	0,00
95053	Seneghe	Sardegna	Oristano	115	2,0	0,00
95054	Senis	Sardegna	Oristano	45	2,8	0,00
95055	Sennariolo	Sardegna	Oristano	29	1,9	0,00
95056	Siamaggiore	Sardegna	Oristano	106	8,0	0,00
95057	Siamanna	Sardegna	Oristano	68	2,4	0,00
95058	Simala	Sardegna	Oristano	37	2,8	0,00
95059	Simaxis	Sardegna	Oristano	171	6,1	0,00
95060	Sini	Sardegna	Oristano	36	4,1	0,00
95061	Siris	Sardegna	Oristano	20	3,4	0,00
95062	Solarussa	Sardegna	Oristano	159	5,0	0,00
95063	Sorradile	Sardegna	Oristano	53	2,0	0,00
95064	Tadasuni	Sardegna	Oristano	19	3,7	0,00
95065	Terralba	Sardegna	Oristano	395	7,9	0,00
95066	Tramatza	Sardegna	Oristano	101	6,0	0,00
95067	Tresnuraghes	Sardegna	Oristano	97	3,1	0,00
95068	Ulà Tirso	Sardegna	Oristano	54	2,9	0,00
95069	Uras	Sardegna	Oristano	221	5,6	0,00
95070	Usellus	Sardegna	Oristano	69	2,0	0,00
95071	Villanova Truschedu	Sardegna	Oristano	38	2,3	0,00
95072	Villaurbana	Sardegna	Oristano	105	1,8	0,00
95073	Villa Verde	Sardegna	Oristano	31	1,8	0,02
95074	Zeddiani	Sardegna	Oristano	79	6,6	0,00
95075	Zerfaliu	Sardegna	Oristano	75	4,8	0,00
95076	Siapiccia	Sardegna	Oristano	41	2,3	0,00
95077	Curcuris	Sardegna	Oristano	25	3,4	0,01
95078	Soddi	Sardegna	Oristano	27	5,2	0,00
95079	Bosa	Sardegna	Oristano	271	2,1	0,35
95080	Flussio	Sardegna	Oristano	34	5,0	0,00
95082	Laconi	Sardegna	Oristano	211	1,7	0,00
95083	Magomadas	Sardegna	Oristano	72	8,0	0,00
95084	Modolo	Sardegna	Oristano	13	5,4	0,00
95085	Montresta	Sardegna	Oristano	41	1,3	0,00
95086	Sagama	Sardegna	Oristano	22	1,9	0,00
95087	Suni	Sardegna	Oristano	109	2,3	0,00
95088	Tinnura	Sardegna	Oristano	27	6,9	0,00
96001	Ailoche	Piemonte	Biella	19	1,7	0,00
96002	Andorno Micca	Piemonte	Biella	81	6,9	0,06
96003	Benna	Piemonte	Biella	77	8,2	0,00
96004	Biella	Piemonte	Biella	971	20,8	0,12

96005	Bioglio	Piemonte	Biella	46	2,4	0,00
96006	Borriana	Piemonte	Biella	40	7,5	0,00
96007	Brunengo	Piemonte	Biella	103	9,8	0,00
96008	Callabiana	Piemonte	Biella	17	2,7	0,00
96009	Camandona	Piemonte	Biella	26	2,8	0,00
96010	Camburzano	Piemonte	Biella	44	11,6	0,00
96012	Candelo	Piemonte	Biella	220	14,6	0,12
96013	Caprile	Piemonte	Biella	19	1,7	0,00
96014	Casapinta	Piemonte	Biella	14	4,8	0,00
96015	Castelletto Cervo	Piemonte	Biella	96	6,4	0,00
96016	Cavaglia	Piemonte	Biella	354	13,8	-3,60
96018	Cerrione	Piemonte	Biella	222	7,9	0,16
96019	Coggiola	Piemonte	Biella	60	2,5	0,00
96020	Cossato	Piemonte	Biella	473	17,0	0,17
96021	Crevacuore	Piemonte	Biella	65	7,6	0,00
96023	Curino	Piemonte	Biella	57	2,6	0,00
96024	Donato	Piemonte	Biella	55	4,6	0,00
96025	Dorzano	Piemonte	Biella	45	9,5	0,00
96026	Gaglianico	Piemonte	Biella	173	38,3	0,00
96027	Giffienga	Piemonte	Biella	20	8,8	0,00
96028	Graglia	Piemonte	Biella	70	3,5	0,00
96030	Magnano	Piemonte	Biella	40	3,8	0,00
96031	Massazza	Piemonte	Biella	95	8,1	0,00
96032	Masserano	Piemonte	Biella	208	7,7	0,19
96033	Mezzana Mortigliengo	Piemonte	Biella	24	5,6	0,00
96034	Miagliano	Piemonte	Biella	16	23,3	0,00
96035	Mongrando	Piemonte	Biella	168	10,2	-0,07
96037	Mottalciata	Piemonte	Biella	128	7,0	0,04
96038	Muzzano	Piemonte	Biella	29	4,8	0,00
96039	Netro	Piemonte	Biella	53	4,2	0,00
96040	Occhieppo Inferiore	Piemonte	Biella	107	26,4	0,00
96041	Occhieppo Superiore	Piemonte	Biella	89	17,3	0,00
96042	Pettinengo	Piemonte	Biella	58	3,8	0,00
96043	Piatto	Piemonte	Biella	26	7,4	0,00
96044	Piedicavallo	Piemonte	Biella	14	0,8	0,00
96046	Pollone	Piemonte	Biella	75	4,6	0,00
96047	Ponderano	Piemonte	Biella	144	20,4	0,00
96048	Portula	Piemonte	Biella	47	4,1	0,00
96049	Pralungo	Piemonte	Biella	69	9,5	0,00
96050	Pray	Piemonte	Biella	106	11,5	0,00
96053	Ronco Biellese	Piemonte	Biella	48	12,4	0,00
96054	Roppolo	Piemonte	Biella	47	5,5	0,00
96055	Rosazza	Piemonte	Biella	11	1,2	0,00
96056	Sagliano Micca	Piemonte	Biella	52	3,5	0,09
96057	Sala Biellese	Piemonte	Biella	33	4,1	0,00
96058	Salussola	Piemonte	Biella	193	5,0	0,00
96059	Sandigliano	Piemonte	Biella	186	18,2	0,00
96063	Sordevolo	Piemonte	Biella	48	3,5	0,00
96064	Sostegno	Piemonte	Biella	41	2,3	0,00
96065	Strona	Piemonte	Biella	44	11,9	0,00
96066	Tavigliano	Piemonte	Biella	29	2,6	0,00
96067	Ternengo	Piemonte	Biella	13	6,3	0,00
96068	Tollegno	Piemonte	Biella	64	19,4	0,00
96069	Torrazzo	Piemonte	Biella	18	3,1	0,00
96071	Valdengo	Piemonte	Biella	127	16,6	0,23
96072	Vallanzengo	Piemonte	Biella	11	2,3	0,00
96074	Valle San Nicolao	Piemonte	Biella	38	2,9	0,00
96075	Veglio	Piemonte	Biella	27	4,2	-0,01
96076	Verrone	Piemonte	Biella	160	18,6	0,03
96077	Vigliano Biellese	Piemonte	Biella	293	34,9	0,60
96078	Villa del Bosco	Piemonte	Biella	18	4,7	0,00
96079	Villanova Biellese	Piemonte	Biella	27	3,4	0,00
96080	Viverone	Piemonte	Biella	84	6,8	0,04
96081	Zimone	Piemonte	Biella	22	7,5	0,00
96082	Zubiena	Piemonte	Biella	61	4,8	0,00
96083	Zumaglia	Piemonte	Biella	28	10,9	0,00
96085	Lessona	Piemonte	Biella	127	9,9	0,09
96086	Campiglia Cervo	Piemonte	Biella	68	2,4	0,00
96087	Quaregna Cerreto	Piemonte	Biella	132	15,7	0,00
96088	Valdilana	Piemonte	Biella	409	6,7	0,01
97001	Abbadia Lariana	Lombardia	Lecco	96	5,7	0,00
97002	Airuno	Lombardia	Lecco	83	19,4	2,02
97003	Annone di Brianza	Lombardia	Lecco	94	15,7	0,46
97004	Ballabio	Lombardia	Lecco	109	7,2	0,06
97005	Barzago	Lombardia	Lecco	95	26,7	0,00
97006	Barzanò	Lombardia	Lecco	128	35,4	0,00
97007	Barzio	Lombardia	Lecco	87	4,1	0,00
97008	Bellano	Lombardia	Lecco	132	6,0	0,00
97009	Bosisio Parini	Lombardia	Lecco	118	20,2	0,00
97010	Brivio	Lombardia	Lecco	159	20,0	0,00
97011	Bulciago	Lombardia	Lecco	106	33,9	0,00
97012	Calco	Lombardia	Lecco	130	28,2	0,00
97013	Calolziocorte	Lombardia	Lecco	296	32,5	0,20
97014	Carenno	Lombardia	Lecco	43	5,5	0,00
97015	Casargo	Lombardia	Lecco	70	3,6	0,00
97016	Casatenovo	Lombardia	Lecco	314	24,8	0,22
97017	Cassago Brianza	Lombardia	Lecco	123	34,6	0,00
97018	Cassina Valsassina	Lombardia	Lecco	26	9,7	0,00
97019	Castello di Brianza	Lombardia	Lecco	82	22,8	0,00
97020	Cernusco Lombardone	Lombardia	Lecco	113	30,1	0,00
97021	Cesana Brianza	Lombardia	Lecco	110	29,9	0,00
97022	Civate	Lombardia	Lecco	129	13,9	0,00
97023	Colico	Lombardia	Lecco	360	10,3	0,16
97024	Colle Brianza	Lombardia	Lecco	62	7,4	0,00
97025	Cortenova	Lombardia	Lecco	77	6,5	0,00
97026	Costa Masnaga	Lombardia	Lecco	180	32,0	0,00

97027	Crandola Valsassina	Lombardia	Lecco	22	2,5	0,00
97028	Cremella	Lombardia	Lecco	47	24,7	0,09
97029	Cremeno	Lombardia	Lecco	82	6,2	0,00
97030	Dervio	Lombardia	Lecco	92	7,8	0,00
97031	Dolzago	Lombardia	Lecco	80	35,3	0,27
97032	Dorio	Lombardia	Lecco	29	2,5	0,00
97033	Ello	Lombardia	Lecco	30	12,6	0,00
97034	Erve	Lombardia	Lecco	20	3,2	0,00
97035	Esino Lario	Lombardia	Lecco	58	3,2	0,00
97036	Galbiate	Lombardia	Lecco	218	13,9	0,36
97037	Garbagnate Monastero	Lombardia	Lecco	110	31,5	0,00
97038	Garlate	Lombardia	Lecco	69	20,9	0,00
97039	Imbersago	Lombardia	Lecco	64	20,2	0,00
97040	Introbio	Lombardia	Lecco	77	3,0	0,00
97042	Lecco	Lombardia	Lecco	802	17,8	0,00
97043	Lierna	Lombardia	Lecco	68	6,1	0,37
97044	Lomagna	Lombardia	Lecco	133	34,0	0,00
97045	Malgrate	Lombardia	Lecco	57	30,2	0,33
97046	Mandello del Lario	Lombardia	Lecco	242	5,6	0,11
97047	Margno	Lombardia	Lecco	22	6,0	0,00
97048	Merate	Lombardia	Lecco	385	34,8	0,96
97049	Missaglia	Lombardia	Lecco	231	20,1	0,61
97050	Moggio	Lombardia	Lecco	50	3,7	0,00
97051	Molteno	Lombardia	Lecco	143	45,9	0,00
97052	Monte Marenzo	Lombardia	Lecco	62	20,2	0,00
97053	Montevecchia	Lombardia	Lecco	70	12,0	0,00
97054	Monticello Brianza	Lombardia	Lecco	120	26,0	0,00
97055	Morterone	Lombardia	Lecco	35	2,6	0,00
97056	Nibionno	Lombardia	Lecco	119	34,0	0,00
97057	Oggiono	Lombardia	Lecco	230	28,9	0,00
97058	Olgiate Molgora	Lombardia	Lecco	156	21,9	0,00
97059	Olginate	Lombardia	Lecco	199	24,9	0,00
97060	Oliveto Lario	Lombardia	Lecco	66	4,2	0,00
97061	Osnago	Lombardia	Lecco	148	32,8	0,44
97062	Paderno d'Adda	Lombardia	Lecco	90	25,2	0,63
97063	Pagnona	Lombardia	Lecco	21	2,3	0,00
97064	Parlasco	Lombardia	Lecco	11	3,6	0,00
97065	Pasturo	Lombardia	Lecco	91	4,2	0,16
97067	Perledo	Lombardia	Lecco	65	4,7	0,00
97068	Pescate	Lombardia	Lecco	48	23,1	0,00
97069	Premana	Lombardia	Lecco	64	1,9	0,27
97070	Primaluna	Lombardia	Lecco	107	4,8	0,00
97071	Robbiate	Lombardia	Lecco	142	30,2	0,00
97072	Rogeno	Lombardia	Lecco	106	22,0	0,00
97074	Santa Maria Hoè	Lombardia	Lecco	66	23,3	0,00
97075	Sirone	Lombardia	Lecco	105	32,9	0,00
97076	Sirtori	Lombardia	Lecco	93	21,6	0,20
97077	Sueglio	Lombardia	Lecco	23	5,6	0,00
97078	Suello	Lombardia	Lecco	57	21,6	0,00
97079	Taceno	Lombardia	Lecco	38	10,2	0,00
97082	Valgrehentino	Lombardia	Lecco	84	13,5	0,00
97083	Valmadrera	Lombardia	Lecco	250	19,9	0,04
97084	Varenna	Lombardia	Lecco	36	2,9	0,00
97086	Vercurago	Lombardia	Lecco	57	26,9	0,00
97090	Viganò	Lombardia	Lecco	66	41,4	0,00
97091	Verderio	Lombardia	Lecco	173	26,8	1,11
97092	La Valletta Brianza	Lombardia	Lecco	145	16,5	0,00
97093	Valvarrone	Lombardia	Lecco	53	3,5	0,00
98001	Abbadia Cerreto	Lombardia	Lodi	34	5,5	0,09
98002	Bertonico	Lombardia	Lodi	136	6,5	0,10
98003	Boffalora d'Adda	Lombardia	Lodi	73	9,0	0,00
98004	Borghetto Lodigiano	Lombardia	Lodi	240	10,2	0,00
98005	Borgo San Giovanni	Lombardia	Lodi	131	17,4	0,24
98006	Brembio	Lombardia	Lodi	148	8,7	1,28
98008	Casaleto Lodigiano	Lombardia	Lodi	103	10,6	0,00
98009	Casalmaiocco	Lombardia	Lodi	105	22,3	0,00
98010	Casalpusterlengo	Lombardia	Lodi	443	17,3	0,00
98011	Caselle Landi	Lombardia	Lodi	162	6,2	0,00
98012	Caselle Lurani	Lombardia	Lodi	84	10,9	0,00
98013	Castelnuovo Bocca d'Adda	Lombardia	Lodi	147	7,2	0,00
98014	Castiglione d'Adda	Lombardia	Lodi	132	10,2	0,58
98015	Castiraga Vidardo	Lombardia	Lodi	97	19,2	0,18
98017	Cavenago d'Adda	Lombardia	Lodi	142	8,8	0,29
98018	Cervignano d'Adda	Lombardia	Lodi	61	14,9	0,00
98019	Codogno	Lombardia	Lodi	486	23,2	0,00
98020	Comazzo	Lombardia	Lodi	120	9,3	0,00
98021	Cornegliano Laudense	Lombardia	Lodi	138	24,2	0,00
98022	Corno Giovine	Lombardia	Lodi	84	8,5	0,00
98023	Cornovecchio	Lombardia	Lodi	34	5,2	0,00
98024	Corte Palasio	Lombardia	Lodi	98	6,2	0,34
98025	Crespiatica	Lombardia	Lodi	81	11,5	0,00
98026	Fombio	Lombardia	Lodi	153	20,7	0,00
98027	Galgagnano	Lombardia	Lodi	53	8,8	0,00
98028	Graffignana	Lombardia	Lodi	125	11,5	0,00
98029	Guardamiglio	Lombardia	Lodi	194	18,5	0,00
98030	Livraga	Lombardia	Lodi	147	11,8	0,28
98031	Lodi	Lombardia	Lodi	948	22,9	1,33
98032	Lodi Vecchio	Lombardia	Lodi	249	15,2	0,78
98033	Maccastorna	Lombardia	Lodi	53	9,2	0,00
98034	Mairago	Lombardia	Lodi	88	7,8	0,00
98035	Maleo	Lombardia	Lodi	201	10,2	0,00
98036	Marudo	Lombardia	Lodi	54	12,9	0,00
98037	Massalengo	Lombardia	Lodi	153	18,1	0,00
98038	Meleti	Lombardia	Lodi	57	7,8	0,00
98039	Merlino	Lombardia	Lodi	120	11,1	0,25
98040	Montanaso Lombardo	Lombardia	Lodi	178	18,6	0,16

98041	Mulazzano	Lombardia	Lodi	173	11,1	0,27
98042	Orio Litta	Lombardia	Lodi	121	12,4	0,00
98043	Ospedaletto Lodigiano	Lombardia	Lodi	134	15,8	0,58
98044	Ossago Lodigiano	Lombardia	Lodi	86	7,5	0,27
98045	Pieve Fissiraga	Lombardia	Lodi	193	15,7	0,00
98046	Salerano sul Lambro	Lombardia	Lodi	83	18,9	0,00
98047	San Fiorano	Lombardia	Lodi	95	10,6	0,00
98048	San Martino in Strada	Lombardia	Lodi	200	15,2	1,60
98049	San Rocco al Porto	Lombardia	Lodi	287	9,4	2,57
98050	Sant'Angelo Lodigiano	Lombardia	Lodi	368	18,3	0,25
98051	Santo Stefano Lodigiano	Lombardia	Lodi	118	11,2	0,00
98052	Secugnago	Lombardia	Lodi	80	11,9	0,00
98053	Senna Lodigiana	Lombardia	Lodi	155	5,7	0,36
98054	Somaglia	Lombardia	Lodi	308	14,8	0,00
98055	Sordio	Lombardia	Lodi	76	26,8	0,00
98056	Tavazzano con Villavesco	Lombardia	Lodi	240	14,9	0,55
98057	Terranova dei Passerini	Lombardia	Lodi	103	9,2	0,00
98058	Turano Lodigiano	Lombardia	Lodi	107	6,5	0,00
98059	Valera Fratta	Lombardia	Lodi	70	8,7	0,00
98060	Villanova del Sillaro	Lombardia	Lodi	117	8,7	0,53
98061	Zelo Buon Persico	Lombardia	Lodi	212	11,2	2,08
98062	Castelgerundo	Lombardia	Lodi	115	5,8	0,00
99001	Bellaria-Igea Marina	Emilia-Romagna	Rimini	530	29,2	1,96
99002	Cattolica	Emilia-Romagna	Rimini	381	61,6	0,00
99003	Coriano	Emilia-Romagna	Rimini	527	11,3	0,00
99004	Gemmano	Emilia-Romagna	Rimini	89	4,7	0,00
99005	Misano Adriatico	Emilia-Romagna	Rimini	537	24,1	0,00
99006	Mondaino	Emilia-Romagna	Rimini	101	5,1	0,00
99008	Montefiore Conca	Emilia-Romagna	Rimini	118	5,3	0,00
99009	Montegrifolfo	Emilia-Romagna	Rimini	66	9,5	0,00
99011	Morciano di Romagna	Emilia-Romagna	Rimini	149	27,5	0,00
99013	Riccione	Emilia-Romagna	Rimini	894	51,1	0,04
99014	Rimini	Emilia-Romagna	Rimini	3669	27,0	5,18
99015	Saludecio	Emilia-Romagna	Rimini	180	5,3	0,00
99016	San Clemente	Emilia-Romagna	Rimini	243	11,7	0,00
99017	San Giovanni in Marignano	Emilia-Romagna	Rimini	381	17,8	0,00
99018	Santarcangelo di Romagna	Emilia-Romagna	Rimini	742	16,5	3,29
99020	Verucchio	Emilia-Romagna	Rimini	342	12,5	0,08
99021	Castel delci	Emilia-Romagna	Rimini	125	2,5	0,00
99022	Maiolo	Emilia-Romagna	Rimini	97	4,0	0,00
99023	Novafeltria	Emilia-Romagna	Rimini	333	8,0	0,00
99024	Pennabilli	Emilia-Romagna	Rimini	307	4,4	0,00
99025	San Leo	Emilia-Romagna	Rimini	326	6,1	0,00
99026	Sant'Agata Feltria	Emilia-Romagna	Rimini	260	3,3	0,00
99027	Talamello	Emilia-Romagna	Rimini	73	6,9	0,00
99028	Poggio Torriana	Emilia-Romagna	Rimini	301	8,7	0,80
99029	Montescudo-Monte Colombo	Emilia-Romagna	Rimini	276	8,5	0,00
100001	Cantagallo	Toscana	Prato	215	2,2	0,08
100002	Carmignano	Toscana	Prato	420	10,9	-1,00
100003	Montemurlo	Toscana	Prato	609	19,8	6,06
100004	Poggio a Caiano	Toscana	Prato	194	32,3	0,10
100005	Prato	Toscana	Prato	3215	33,0	12,48
100006	Vaiano	Toscana	Prato	287	8,4	0,03
100007	Vernio	Toscana	Prato	236	3,7	0,19
101001	Belvedere di Spinello	Calabria	Crotone	98	3,3	0,00
101002	Caccuri	Calabria	Crotone	136	2,2	0,00
101003	Carfizzi	Calabria	Crotone	53	2,6	0,00
101004	Casabona	Calabria	Crotone	117	1,8	0,00
101005	Castelsilano	Calabria	Crotone	80	2,0	0,35
101006	Cerenzia	Calabria	Crotone	64	3,0	0,00
101007	Cirò	Calabria	Crotone	145	2,1	0,00
101008	Cirò Marina	Calabria	Crotone	449	10,9	0,28
101009	Cotronei	Calabria	Crotone	260	3,3	0,00
101010	Crotone	Calabria	Crotone	1489	8,3	2,17
101011	Cruoli	Calabria	Crotone	172	3,4	3,48
101012	Cutro	Calabria	Crotone	557	4,2	0,74
101013	Isola di Capo Rizzuto	Calabria	Crotone	777	6,2	0,00
101014	Melissa	Calabria	Crotone	172	3,4	0,00
101015	Mesoraca	Calabria	Crotone	195	2,1	0,77
101016	Pallagorio	Calabria	Crotone	66	1,5	0,00
101017	Petilia Policastro	Calabria	Crotone	324	3,3	0,15
101018	Roccabernarda	Calabria	Crotone	123	1,9	0,00
101019	Rocca di Neto	Calabria	Crotone	205	4,6	0,00
101020	San Mauro Marchesato	Calabria	Crotone	85	2,1	0,00
101021	San Nicola dell'Alto	Calabria	Crotone	40	5,2	0,00
101022	Santa Severina	Calabria	Crotone	140	2,7	0,00
101023	Savelli	Calabria	Crotone	74	1,5	0,00
101024	Scandale	Calabria	Crotone	164	3,1	0,79
101025	Strongoli	Calabria	Crotone	318	3,8	0,00
101026	Umbriatico	Calabria	Crotone	82	1,1	0,22
101027	Verzino	Calabria	Crotone	65	1,4	0,02
102001	Acquaro	Calabria	Vibo Valentia	86	3,4	0,00
102002	Arena	Calabria	Vibo Valentia	64	1,9	0,00
102003	Briatico	Calabria	Vibo Valentia	248	8,9	0,00
102004	Brognauro	Calabria	Vibo Valentia	47	1,8	0,00
102005	Capistrano	Calabria	Vibo Valentia	60	2,9	0,00
102006	Cessaniti	Calabria	Vibo Valentia	113	6,3	0,00
102007	Dasà	Calabria	Vibo Valentia	34	5,2	0,00
102008	Dinami	Calabria	Vibo Valentia	109	2,5	0,00
102009	Drapia	Calabria	Vibo Valentia	127	5,9	0,02
102010	Fabrizia	Calabria	Vibo Valentia	105	2,7	0,00
102011	Filadelfia	Calabria	Vibo Valentia	237	7,6	0,00
102012	Filandari	Calabria	Vibo Valentia	96	5,1	0,01
102013	Filogaso	Calabria	Vibo Valentia	73	3,1	0,00
102014	Francavilla Angitola	Calabria	Vibo Valentia	174	6,1	0,00
102015	Francica	Calabria	Vibo Valentia	85	3,8	0,04

102016	Gerocarne	Calabria	Vibo Valentia	144	3,2	0,02
102017	Ionadi	Calabria	Vibo Valentia	119	13,7	0,09
102018	Joppolo	Calabria	Vibo Valentia	149	6,9	0,80
102019	Limbadi	Calabria	Vibo Valentia	166	5,7	0,06
102020	Maierato	Calabria	Vibo Valentia	147	3,7	0,00
102021	Mileto	Calabria	Vibo Valentia	228	6,5	0,06
102022	Mongiana	Calabria	Vibo Valentia	46	2,5	0,00
102023	Monterosso Calabro	Calabria	Vibo Valentia	79	4,4	0,00
102024	Nardodipace	Calabria	Vibo Valentia	94	2,8	0,00
102025	Nicotera	Calabria	Vibo Valentia	240	8,6	0,11
102026	Parghelia	Calabria	Vibo Valentia	96	12,1	0,00
102027	Pizzo	Calabria	Vibo Valentia	301	13,3	0,00
102028	Pizzoni	Calabria	Vibo Valentia	50	2,3	0,00
102029	Polia	Calabria	Vibo Valentia	92	3,0	0,00
102030	Ricadi	Calabria	Vibo Valentia	343	15,4	1,35
102031	Rombiolo	Calabria	Vibo Valentia	166	7,3	0,00
102032	San Calogero	Calabria	Vibo Valentia	154	6,1	0,00
102033	San Costantino Calabro	Calabria	Vibo Valentia	53	7,9	0,07
102034	San Gregorio d'Ippona	Calabria	Vibo Valentia	78	6,2	0,00
102035	San Nicola da Crissa	Calabria	Vibo Valentia	83	4,3	0,00
102036	Sant'Onofrio	Calabria	Vibo Valentia	116	6,3	0,00
102037	Serra San Bruno	Calabria	Vibo Valentia	206	5,1	0,00
102038	Simbario	Calabria	Vibo Valentia	75	3,6	0,00
102039	Sorianello	Calabria	Vibo Valentia	54	5,7	0,00
102040	Soriano Calabro	Calabria	Vibo Valentia	88	5,8	0,00
102041	Spadola	Calabria	Vibo Valentia	51	5,4	0,00
102042	Spilinga	Calabria	Vibo Valentia	89	5,1	0,00
102043	Stefanaconi	Calabria	Vibo Valentia	96	4,2	0,00
102044	Tropea	Calabria	Vibo Valentia	127	34,9	0,00
102045	Vallelonga	Calabria	Vibo Valentia	51	2,9	0,00
102046	Vazzano	Calabria	Vibo Valentia	65	3,3	0,89
102047	Vibo Valentia	Calabria	Vibo Valentia	852	18,4	0,00
102048	Zaccanopoli	Calabria	Vibo Valentia	32	6,0	0,00
102049	Zambrone	Calabria	Vibo Valentia	125	8,0	0,11
102050	Zungri	Calabria	Vibo Valentia	114	4,9	0,00
103001	Antrona Schieranco	Piemonte	Verbano-Cusio-Ossola	37	0,4	0,00
103002	Anzola d'Ossola	Piemonte	Verbano-Cusio-Ossola	32	2,4	0,00
103003	Arizzano	Piemonte	Verbano-Cusio-Ossola	39	24,4	0,00
103004	Arola	Piemonte	Verbano-Cusio-Ossola	20	3,0	0,00
103005	Aurano	Piemonte	Verbano-Cusio-Ossola	28	1,3	0,00
103006	Baceno	Piemonte	Verbano-Cusio-Ossola	57	0,7	0,00
103007	Bannio Anzino	Piemonte	Verbano-Cusio-Ossola	39	1,0	0,05
103008	Baveno	Piemonte	Verbano-Cusio-Ossola	232	13,6	0,26
103009	Bee	Piemonte	Verbano-Cusio-Ossola	31	8,8	0,00
103010	Belgirate	Piemonte	Verbano-Cusio-Ossola	30	4,2	0,00
103011	Beura-Cardezza	Piemonte	Verbano-Cusio-Ossola	116	4,0	0,00
103012	Bognanco	Piemonte	Verbano-Cusio-Ossola	40	0,7	0,00
103013	Brovello-Carpugnino	Piemonte	Verbano-Cusio-Ossola	62	7,6	0,22
103014	Calasca-Castiglione	Piemonte	Verbano-Cusio-Ossola	43	0,8	0,00
103015	Cambiasca	Piemonte	Verbano-Cusio-Ossola	40	10,2	0,00
103016	Cannero Riviera	Piemonte	Verbano-Cusio-Ossola	38	2,7	0,00
103017	Cannobio	Piemonte	Verbano-Cusio-Ossola	155	2,9	0,00
103018	Caprezzo	Piemonte	Verbano-Cusio-Ossola	16	2,2	0,00
103019	Casale Corte Cerro	Piemonte	Verbano-Cusio-Ossola	104	8,3	0,23
103021	Ceppo Morelli	Piemonte	Verbano-Cusio-Ossola	27	0,7	0,00
103022	Cesara	Piemonte	Verbano-Cusio-Ossola	35	3,0	0,00
103023	Cossogno	Piemonte	Verbano-Cusio-Ossola	23	0,6	0,00
103024	Craveggia	Piemonte	Verbano-Cusio-Ossola	63	1,7	0,00
103025	Crevaldossola	Piemonte	Verbano-Cusio-Ossola	186	4,7	0,76
103026	Crodo	Piemonte	Verbano-Cusio-Ossola	119	2,2	0,11
103028	Domodossola	Piemonte	Verbano-Cusio-Ossola	397	10,8	0,40
103029	Druogno	Piemonte	Verbano-Cusio-Ossola	62	2,1	0,00
103031	Formazza	Piemonte	Verbano-Cusio-Ossola	87	0,7	-0,25
103032	Germagno	Piemonte	Verbano-Cusio-Ossola	14	4,8	0,00
103033	Ghiffa	Piemonte	Verbano-Cusio-Ossola	71	4,8	0,00
103034	Gignese	Piemonte	Verbano-Cusio-Ossola	81	5,5	0,07
103035	Gravellona Toce	Piemonte	Verbano-Cusio-Ossola	233	16,3	0,00
103036	Gurro	Piemonte	Verbano-Cusio-Ossola	18	1,3	0,00
103037	Intragna	Piemonte	Verbano-Cusio-Ossola	12	1,2	0,00
103038	Loreglia	Piemonte	Verbano-Cusio-Ossola	13	1,5	0,00
103039	Macugnaga	Piemonte	Verbano-Cusio-Ossola	49	0,5	0,00
103040	Madonna del Sasso	Piemonte	Verbano-Cusio-Ossola	32	2,1	0,00
103041	Malesco	Piemonte	Verbano-Cusio-Ossola	81	1,9	0,41
103042	Masera	Piemonte	Verbano-Cusio-Ossola	104	5,1	0,31
103043	Massiola	Piemonte	Verbano-Cusio-Ossola	10	1,2	0,00
103044	Mergozzo	Piemonte	Verbano-Cusio-Ossola	153	5,7	0,00
103045	Miazzina	Piemonte	Verbano-Cusio-Ossola	24	1,1	0,00
103046	Montecrestese	Piemonte	Verbano-Cusio-Ossola	84	1,0	0,12
103047	Montescheno	Piemonte	Verbano-Cusio-Ossola	22	1,0	0,00
103048	Nonio	Piemonte	Verbano-Cusio-Ossola	34	3,5	0,04
103049	Oggebbio	Piemonte	Verbano-Cusio-Ossola	57	2,6	0,00
103050	Omegna	Piemonte	Verbano-Cusio-Ossola	353	11,6	0,19
103051	Ornavasso	Piemonte	Verbano-Cusio-Ossola	131	5,1	0,00
103052	Pallanzeno	Piemonte	Verbano-Cusio-Ossola	46	10,5	0,00
103053	Piedimulera	Piemonte	Verbano-Cusio-Ossola	100	13,2	0,51
103054	Pieve Vergonte	Piemonte	Verbano-Cusio-Ossola	176	4,2	10,64
103055	Premeno	Piemonte	Verbano-Cusio-Ossola	44	5,6	0,00
103056	Premia	Piemonte	Verbano-Cusio-Ossola	104	1,2	0,03
103057	Premosello-Chiovenda	Piemonte	Verbano-Cusio-Ossola	126	3,7	0,00
103058	Quarna Sopra	Piemonte	Verbano-Cusio-Ossola	13	1,4	0,00
103059	Quarna Sotto	Piemonte	Verbano-Cusio-Ossola	29	1,8	0,00
103060	Re	Piemonte	Verbano-Cusio-Ossola	48	1,8	1,00
103061	San Bernardino Verbo	Piemonte	Verbano-Cusio-Ossola	56	2,1	0,00
103062	Santa Maria Maggiore	Piemonte	Verbano-Cusio-Ossola	78	1,5	0,13
103064	Stresa	Piemonte	Verbano-Cusio-Ossola	203	5,7	0,68
103065	Toceno	Piemonte	Verbano-Cusio-Ossola	32	2,0	0,00

103066	Trarego Viggiona	Piemonte	Verbano-Cusio-Ossola	55	2,9	0,00
103067	Trasquera	Piemonte	Verbano-Cusio-Ossola	45	1,1	0,00
103068	Trontano	Piemonte	Verbano-Cusio-Ossola	110	1,9	0,00
103069	Valstrona	Piemonte	Verbano-Cusio-Ossola	44	0,9	0,00
103070	Vanzone con San Carlo	Piemonte	Verbano-Cusio-Ossola	28	1,7	0,00
103071	Varzo	Piemonte	Verbano-Cusio-Ossola	113	1,2	0,00
103072	Verbania	Piemonte	Verbano-Cusio-Ossola	691	18,4	0,12
103074	Vignone	Piemonte	Verbano-Cusio-Ossola	25	7,5	0,00
103075	Villadossola	Piemonte	Verbano-Cusio-Ossola	291	15,5	0,22
103076	Villette	Piemonte	Verbano-Cusio-Ossola	25	3,3	0,00
103077	Vogogna	Piemonte	Verbano-Cusio-Ossola	109	7,0	0,00
103078	Borgomezzavalle	Piemonte	Verbano-Cusio-Ossola	20	1,1	0,00
103079	Valle Cannobina	Piemonte	Verbano-Cusio-Ossola	52	0,9	0,00
108001	Agrate Brianza	Lombardia	Monza e della Brianza	457	40,7	2,39
108002	Aicurzio	Lombardia	Monza e della Brianza	61	24,9	0,44
108003	Albiate	Lombardia	Monza e della Brianza	121	42,4	2,45
108004	Arcore	Lombardia	Monza e della Brianza	390	42,1	0,00
108005	Barlassina	Lombardia	Monza e della Brianza	133	48,1	0,00
108006	Bellusco	Lombardia	Monza e della Brianza	189	28,8	0,00
108007	Bernareggio	Lombardia	Monza e della Brianza	192	32,3	0,69
108008	Besana in Brianza	Lombardia	Monza e della Brianza	409	26,0	0,00
108009	Biassono	Lombardia	Monza e della Brianza	256	52,3	1,38
108010	Bovisio-Masciago	Lombardia	Monza e della Brianza	264	53,5	0,22
108011	Briosco	Lombardia	Monza e della Brianza	171	25,9	0,21
108012	Brugherio	Lombardia	Monza e della Brianza	568	54,5	4,37
108013	Burago di Molgora	Lombardia	Monza e della Brianza	115	33,4	0,00
108014	Camparada	Lombardia	Monza e della Brianza	45	27,7	0,00
108015	Carate Brianza	Lombardia	Monza e della Brianza	394	39,7	0,37
108016	Carnate	Lombardia	Monza e della Brianza	134	38,6	0,00
108017	Cavenago di Brianza	Lombardia	Monza e della Brianza	169	38,4	0,00
108018	Ceriano Laghetto	Lombardia	Monza e della Brianza	194	27,4	0,32
108019	Cesano Maderno	Lombardia	Monza e della Brianza	644	55,9	0,00
108020	Cogliate	Lombardia	Monza e della Brianza	185	26,5	0,22
108021	Concorezzo	Lombardia	Monza e della Brianza	357	41,9	0,00
108022	Correzzana	Lombardia	Monza e della Brianza	67	26,5	0,00
108023	Desio	Lombardia	Monza e della Brianza	745	50,5	0,26
108024	Giussano	Lombardia	Monza e della Brianza	550	53,4	0,69
108025	Lazrate	Lombardia	Monza e della Brianza	198	37,1	-1,74
108026	Lesmo	Lombardia	Monza e della Brianza	183	35,8	0,00
108027	Limbate	Lombardia	Monza e della Brianza	515	41,9	0,29
108028	Lissone	Lombardia	Monza e della Brianza	663	71,2	0,43
108029	Macherio	Lombardia	Monza e della Brianza	148	46,3	0,17
108030	Meda	Lombardia	Monza e della Brianza	439	52,8	0,21
108031	Mezzago	Lombardia	Monza e della Brianza	101	23,4	0,00
108032	Misinto	Lombardia	Monza e della Brianza	180	35,2	0,00
108033	Monza	Lombardia	Monza e della Brianza	1631	49,3	1,86
108034	Muggiò	Lombardia	Monza e della Brianza	335	61,1	0,00
108035	Nova Milanese	Lombardia	Monza e della Brianza	354	60,5	0,00
108036	Ornago	Lombardia	Monza e della Brianza	135	22,9	0,61
108037	Renate	Lombardia	Monza e della Brianza	98	33,8	0,00
108038	Ronco Briantino	Lombardia	Monza e della Brianza	87	29,2	0,36
108039	Seregno	Lombardia	Monza e della Brianza	701	53,7	0,00
108040	Seveso	Lombardia	Monza e della Brianza	361	48,8	0,00
108041	Sovico	Lombardia	Monza e della Brianza	169	51,8	0,13
108042	Sulbiate	Lombardia	Monza e della Brianza	112	21,4	0,16
108043	Triuggio	Lombardia	Monza e della Brianza	208	25,0	0,00
108044	Usmate Velate	Lombardia	Monza e della Brianza	286	29,3	0,00
108045	Varedo	Lombardia	Monza e della Brianza	277	57,2	2,71
108046	Vedano al Lambro	Lombardia	Monza e della Brianza	102	51,4	0,00
108047	Veduggio con Colzano	Lombardia	Monza e della Brianza	108	30,4	0,00
108048	Verano Brianza	Lombardia	Monza e della Brianza	201	57,2	0,34
108049	Villasanta	Lombardia	Monza e della Brianza	276	56,8	0,00
108050	Vimercate	Lombardia	Monza e della Brianza	602	29,0	0,00
108051	Busnago	Lombardia	Monza e della Brianza	186	32,2	0,77
108052	Caponago	Lombardia	Monza e della Brianza	209	41,5	0,94
108053	Cornate d'Adda	Lombardia	Monza e della Brianza	253	18,3	0,11
108054	Lentate sul Seveso	Lombardia	Monza e della Brianza	433	30,9	-0,24
108055	Roncello	Lombardia	Monza e della Brianza	95	30,2	0,00
109001	Altidona	Marche	Fermo	145	11,2	0,00
109002	Amandola	Marche	Fermo	273	3,9	0,13
109003	Belmonte Piceno	Marche	Fermo	47	4,5	0,00
109004	Campofilone	Marche	Fermo	112	9,2	0,34
109005	Falerone	Marche	Fermo	191	7,8	0,00
109006	Fermo	Marche	Fermo	1374	11,1	17,47
109007	Francavilla d'Ete	Marche	Fermo	54	5,3	0,00
109008	Grottazzolina	Marche	Fermo	169	18,3	0,00
109009	Lapedona	Marche	Fermo	80	5,3	0,00
109010	Magliano di Tenna	Marche	Fermo	84	10,6	0,00
109011	Massa Fermana	Marche	Fermo	40	5,1	0,00
109012	Monsampietro Morico	Marche	Fermo	46	4,7	0,00
109013	Montappone	Marche	Fermo	61	5,9	0,00
109014	Montefalcone Appennino	Marche	Fermo	59	3,7	0,00
109015	Montefortino	Marche	Fermo	144	1,8	0,00
109016	Monte Giberto	Marche	Fermo	69	5,5	0,00
109017	Montegiorgio	Marche	Fermo	342	7,2	0,00
109018	Montegranaro	Marche	Fermo	330	10,5	0,00
109019	Monteleone di Fermo	Marche	Fermo	34	4,2	0,00
109020	Montelparo	Marche	Fermo	88	4,1	0,00
109021	Monte Rinaldo	Marche	Fermo	31	3,9	0,00
109022	Monterubbiano	Marche	Fermo	153	4,7	0,00
109023	Monte San Pietrangeli	Marche	Fermo	132	7,2	0,00
109024	Monte Urano	Marche	Fermo	234	14,0	-4,23
109025	Monte Vidon Combatte	Marche	Fermo	42	3,8	0,00
109026	Monte Vidon Corrado	Marche	Fermo	37	6,3	0,00
109027	Montottone	Marche	Fermo	81	4,9	0,00
109028	Moresco	Marche	Fermo	54	8,5	0,00

109029	Ortezzano	Marche	Fermo	66	9,3	0,00
109030	Pedaso	Marche	Fermo	77	20,0	0,00
109031	Petricoli	Marche	Fermo	145	6,0	0,00
109032	Ponzano di Fermo	Marche	Fermo	104	7,3	0,50
109033	Porto San Giorgio	Marche	Fermo	322	36,7	0,00
109034	Porto Sant'Elpidio	Marche	Fermo	511	28,3	3,50
109035	Rapagnano	Marche	Fermo	89	7,0	0,00
109036	Santa Vittoria in Matenano	Marche	Fermo	103	4,0	0,00
109037	Sant'Elpidio a Mare	Marche	Fermo	552	11,0	1,32
109038	Servigliano	Marche	Fermo	123	6,7	0,00
109039	Smerillo	Marche	Fermo	41	3,7	0,00
109040	Torre San Patrizio	Marche	Fermo	85	7,2	0,73
110001	Andria	Puglia	Barletta-Andria-Trani	2531	6,3	6,32
110002	Barletta	Puglia	Barletta-Andria-Trani	1625	11,0	3,50
110003	Bisceglie	Puglia	Barletta-Andria-Trani	1096	16,0	9,55
110004	Canosa di Puglia	Puglia	Barletta-Andria-Trani	826	5,5	2,38
110005	Margherita di Savoia	Puglia	Barletta-Andria-Trani	353	10,0	0,02
110006	Minervino Murge	Puglia	Barletta-Andria-Trani	1188	4,7	2,89
110007	San Ferdinando di Puglia	Puglia	Barletta-Andria-Trani	314	7,7	0,79
110008	Spinazzola	Puglia	Barletta-Andria-Trani	569	3,1	0,75
110009	Trani	Puglia	Barletta-Andria-Trani	1738	16,9	9,94
110010	Trinitapoli	Puglia	Barletta-Andria-Trani	608	4,1	0,05
111001	Arbus	Sardegna	Sud Sardegna	448	1,7	0,00
111002	Armungia	Sardegna	Sud Sardegna	61	1,1	0,00
111003	Ballao	Sardegna	Sud Sardegna	53	1,1	0,00
111004	Barrali	Sardegna	Sud Sardegna	52	4,6	0,00
111005	Barumini	Sardegna	Sud Sardegna	90	3,4	0,00
111006	Buggerru	Sardegna	Sud Sardegna	90	1,9	0,00
111007	Burcei	Sardegna	Sud Sardegna	105	1,1	0,00
111008	Calasetta	Sardegna	Sud Sardegna	183	5,9	0,04
111009	Carbonia	Sardegna	Sud Sardegna	786	5,4	0,68
111010	Carloforte	Sardegna	Sud Sardegna	275	5,4	0,00
111011	Castiadas	Sardegna	Sud Sardegna	313	3,0	0,33
111012	Collinas	Sardegna	Sud Sardegna	68	3,3	0,00
111013	Decimoputzu	Sardegna	Sud Sardegna	163	3,6	0,07
111014	Dolianova	Sardegna	Sud Sardegna	286	3,4	0,14
111015	Domus de Maria	Sardegna	Sud Sardegna	189	1,9	0,06
111016	Domusnovas	Sardegna	Sud Sardegna	171	2,1	0,67
111017	Donori	Sardegna	Sud Sardegna	113	3,2	0,02
111018	Escalaplano	Sardegna	Sud Sardegna	140	1,5	0,01
111019	Escolca	Sardegna	Sud Sardegna	50	3,4	0,00
111020	Esterzili	Sardegna	Sud Sardegna	86	0,9	0,00
111021	Fluminimaggiore	Sardegna	Sud Sardegna	148	1,4	0,00
111022	Furtei	Sardegna	Sud Sardegna	111	4,3	0,00
111023	Genoni	Sardegna	Sud Sardegna	61	1,4	0,00
111024	Genuri	Sardegna	Sud Sardegna	25	3,4	0,00
111025	Gergei	Sardegna	Sud Sardegna	81	2,2	0,02
111026	Gesico	Sardegna	Sud Sardegna	52	2,0	0,00
111027	Gesturi	Sardegna	Sud Sardegna	74	1,6	0,06
111028	Giba	Sardegna	Sud Sardegna	122	4,0	0,00
111029	Goni	Sardegna	Sud Sardegna	34	1,8	0,00
111030	Gonnesa	Sardegna	Sud Sardegna	270	5,6	0,00
111031	Gonnosfanadiga	Sardegna	Sud Sardegna	234	1,9	0,13
111032	Guamaggiore	Sardegna	Sud Sardegna	45	2,7	0,02
111033	Guasila	Sardegna	Sud Sardegna	110	2,5	0,01
111034	Guspini	Sardegna	Sud Sardegna	467	2,7	0,01
111035	Iglesias	Sardegna	Sud Sardegna	860	4,1	11,00
111036	Isili	Sardegna	Sud Sardegna	232	3,4	0,00
111037	Las Plassas	Sardegna	Sud Sardegna	30	2,7	0,02
111038	Lunamatrona	Sardegna	Sud Sardegna	82	4,0	0,00
111039	Mandas	Sardegna	Sud Sardegna	118	2,6	0,06
111040	Masainas	Sardegna	Sud Sardegna	83	3,5	0,00
111041	Monastir	Sardegna	Sud Sardegna	250	7,9	0,00
111042	Muravera	Sardegna	Sud Sardegna	380	4,1	0,08
111043	Musei	Sardegna	Sud Sardegna	86	4,2	0,02
111044	Narcao	Sardegna	Sud Sardegna	184	2,1	0,00
111045	Nuragus	Sardegna	Sud Sardegna	68	3,4	0,00
111046	Nurallao	Sardegna	Sud Sardegna	122	3,5	0,00
111047	Nuraminis	Sardegna	Sud Sardegna	163	3,6	0,03
111048	Nurri	Sardegna	Sud Sardegna	153	2,1	0,00
111049	Nuxis	Sardegna	Sud Sardegna	108	1,7	0,01
111050	Orroli	Sardegna	Sud Sardegna	144	1,9	0,00
111051	Ortacesus	Sardegna	Sud Sardegna	68	2,9	0,00
111052	Pabillonis	Sardegna	Sud Sardegna	108	2,9	0,00
111053	Pauli Arborei	Sardegna	Sud Sardegna	45	2,9	0,00
111054	Perdaxius	Sardegna	Sud Sardegna	83	2,8	0,00
111055	Pimentel	Sardegna	Sud Sardegna	52	3,4	0,01
111056	Piscinas	Sardegna	Sud Sardegna	55	3,3	0,00
111057	Portoscuso	Sardegna	Sud Sardegna	689	18,1	-0,01
111058	Sadali	Sardegna	Sud Sardegna	126	2,5	0,00
111059	Samassi	Sardegna	Sud Sardegna	204	4,9	0,05
111060	Samatzai	Sardegna	Sud Sardegna	221	7,1	0,15
111061	San Basilio	Sardegna	Sud Sardegna	87	1,9	0,02
111062	San Gavino Monreale	Sardegna	Sud Sardegna	324	3,7	0,08
111063	San Giovanni Suergiu	Sardegna	Sud Sardegna	317	4,4	0,06
111064	San Nicolò Gerrei	Sardegna	Sud Sardegna	78	1,2	0,00
111065	San Sperate	Sardegna	Sud Sardegna	252	9,6	0,13
111066	San Vito	Sardegna	Sud Sardegna	231	1,0	0,00
111067	Sanluri	Sardegna	Sud Sardegna	407	4,8	0,09
111068	Santadi	Sardegna	Sud Sardegna	204	1,8	0,00
111069	Sant'Andrea Frius	Sardegna	Sud Sardegna	81	2,3	0,02
111070	Sant'Anna Arresi	Sardegna	Sud Sardegna	164	4,5	0,14
111071	Sant'Antioco	Sardegna	Sud Sardegna	461	5,2	0,00
111072	Sardara	Sardegna	Sud Sardegna	200	3,6	0,00
111073	Segariu	Sardegna	Sud Sardegna	79	4,7	0,00
111074	Selegas	Sardegna	Sud Sardegna	67	3,3	0,00

111075	Senorbi	Sardegna	Sud Sardegna	199	5,8	0,09
111076	Serdiana	Sardegna	Sud Sardegna	216	3,9	0,02
111077	Serramanna	Sardegna	Sud Sardegna	399	4,8	0,14
111078	Serrenti	Sardegna	Sud Sardegna	236	5,5	1,20
111079	Serri	Sardegna	Sud Sardegna	60	3,1	0,00
111080	Setzu	Sardegna	Sud Sardegna	19	2,5	0,00
111081	Seui	Sardegna	Sud Sardegna	130	0,9	0,00
111082	Seulo	Sardegna	Sud Sardegna	72	1,2	0,00
111083	Siddi	Sardegna	Sud Sardegna	50	4,5	0,00
111084	Siliqua	Sardegna	Sud Sardegna	285	1,5	0,00
111085	Silius	Sardegna	Sud Sardegna	60	1,6	0,00
111086	Siurgus Donigala	Sardegna	Sud Sardegna	141	1,8	0,00
111087	Soleminis	Sardegna	Sud Sardegna	68	5,3	0,13
111088	Suelli	Sardegna	Sud Sardegna	95	4,9	0,02
111089	Teulada	Sardegna	Sud Sardegna	326	1,3	0,00
111090	Tratalias	Sardegna	Sud Sardegna	63	2,0	0,00
111091	Tuili	Sardegna	Sud Sardegna	79	3,2	0,00
111092	Turri	Sardegna	Sud Sardegna	34	3,5	0,02
111093	Ussana	Sardegna	Sud Sardegna	119	3,6	0,02
111094	Ussaramanna	Sardegna	Sud Sardegna	44	4,5	0,00
111095	Vallermosa	Sardegna	Sud Sardegna	95	1,5	0,00
111096	Villacidro	Sardegna	Sud Sardegna	561	3,1	0,06
111097	Villamar	Sardegna	Sud Sardegna	121	3,1	0,00
111098	Villamassargia	Sardegna	Sud Sardegna	156	1,7	0,00
111099	Villanova Tulo	Sardegna	Sud Sardegna	108	2,7	0,00
111100	Villanovaforru	Sardegna	Sud Sardegna	42	3,8	0,00
111101	Villanovafranca	Sardegna	Sud Sardegna	69	2,5	0,03
111102	Villaperuccio	Sardegna	Sud Sardegna	91	2,5	0,03
111103	Villaputzu	Sardegna	Sud Sardegna	288	1,6	0,00
111104	Villasalto	Sardegna	Sud Sardegna	128	1,0	0,00
111105	Villasimius	Sardegna	Sud Sardegna	306	5,3	0,29
111106	Villasor	Sardegna	Sud Sardegna	356	4,1	0,20
111107	Villaspeciosa	Sardegna	Sud Sardegna	111	4,1	0,00

ISPRA
Istituto Superiore per la Protezione e la Ricerca Ambientale Via Vitaliano Brancati, 48 – 00144 Roma
www.isprambiente.gov.it

Rapporto SNPA - Consumo di suolo, dinamiche territoriali e servizi ecosistemici. Edizione 2020
Elaborazioni del consumo di suolo (v. 1.0) – 19/07/2020

Coordinamento tecnico-scientifico
ISPRA - Michele Munafò
michele.munafò@isprambiente.it
<http://www.consumosuolo.isprambiente.it>

Fotointerpretazione, classificazione, produzione cartografia, validazione ed elaborazione dei dati:

Francesca Assennato, Luca Congedo, Marco D'Antona, Marco Di Legnino, Valentina Falanga, Chiara Giuliani, Laura Manelli, Ines Marinosci
Michele Munafò, Stefano Pranzo, Nicola Rittano, Andrea Strollo, Daniele Trogu (ISPRA), Luigi Dattola, Francesco De Vincenti (ARPA Calabria)
Giuseppina Annunziata, Maria Daro, Diego Guglielmelli, Pasquale Iorio, Elio Luce, Gianluca Ragone, Elio Rivera, Raimondo Romano, Giovanni Stellato, Raffaele Tortorella (ARPA Campania)
Samantha Arda, Bianca Maria Billi, Margherita Cantini, Monica Carati, Daniela Corradini, Rosalia Costantino, Maria Elena Manzini, Sara Masi, Manuela Mengoni, Roberta Monti, Luca D. Sapia, Andrea Spisni, Daniela Zara (ARPAE Emilia Romagna),
Claudia Meloni, Nicola Skert, Luca Poli (ARPA Friuli Venezia Giulia), Alessandro Grillo, Andrea Fantini (ARPA Lazio), Monica Lazzari, Cinzia Picetti (ARPA Liguria)
Dario Bellingieri, Dario Lombardi, Vito Sacchetti (ARPA Lombardia), Roberto Brascugli (ARPA Marche), Teo Ferrero, Cristina Prola, Isabella Tinetti, Tommaso Niccoli, Gabriele Nicolò, Luca Forestello (ARPA Piemonte)
Vito La Ghezza (ARPA Puglia), Elisabetta Benedetti, Francesco Muntoni (ARPA Sardegna), Domenico Galvano, Fabrizio Merlo, Giacomo Scalzo (ARPA Sicilia)
Stefania Biagini, Antonio Di Marco, Cinzia Licciardello (ARPA Toscana), Luca Tamburi (ARPA Umbria), Fabrizia Joly (ARPA Valle D'Aosta)
Andrea Dalla Rosa, Adriano Garlato, Antonio Pegoraro, Francesca Ragazzi, Francesca Pocaterra, Silvia Obber, Ialina Vinci, Paola Zamarchi (ARPA Veneto)
Gianluca Antonacci, Cinzia Frisano (CISMA srl per APPA Bolzano), Alice Cavalli, Paolo De Fioravante (Università della Tuscia)
Lorella Mariani (Università del Molise), Giuseppe Milano (IUSS Pavia), Pasquale Dichicco, Tania Luti (Università di Firenze), Angela Cimini (Università di Padova)
Alberto Albanese, Giulia Cecili, Edoardo Alberto Diena, Alberto Di Rosa, Mariasole Masella, Ilaria Rinaldi, Gian Luca Spadoni (Sapienza, Università di Roma)
Maria Luigia De Stefano, Daniele Giustozzi, Miranda Lippolis (Servizio Civile Nazionale di Roma Capitale e ISPRA)

Citazione
Munafò, M. (a cura di), 2020. Consumo di suolo, dinamiche territoriali e servizi ecosistemici. Edizione 2020. Report SNPA 15/2020

Changelog
v1.0 - prima versione